

## RELATÓRIO MENSAL DE ATIVIDADES Junho/2018

Diretoria de Controle e Licenciamento Ambiental  
Departamento de Apoio Técnico  
Divisão de Apoio Técnico e Acompanhamento  
Setor de Planejamento e Estatístico



## **Ficha Técnica**

### **DIRETORIA DE CONTROLE E LICENCIAMENTO AMBIENTAL**

Tecnólogo Geraldo do Amaral Filho

Diretor

#### **Coordenação:**

Eng. Mauro Kazuo Sato

Eng. Marilda de Souza Soares

Eng. Rosana Kazuko Tomita

#### **Equipe Técnica:**

Fís. Julia Yuriko Saito

Adm. Luciana Martins Fedeli Britzki

Téc. Maria Lúcia Tomazoli

Mat. Sonia Regina Pita Baccarelli

#### **Fornecimento de Dados:**

**SIPOL** - Sistema de Fontes de Poluição

**SIGAM** - Sistema Integrado de Gestão Ambiental

**CA** – Departamento de Áreas Contaminadas

**CTN** – Divisão de Apoio e Gestão de Recursos Naturais

**CTF** – Divisão de Apoio e Controle de Fontes de Poluição

**CTAS** – Setor de Apoio ao Parcelamento do Solo

**CTAR** – Setor de Recursos Administrativos

**CEEQ** - Setor de Atendimento a Emergências

Agência Ambiental do ABC I

Agência Ambiental de Americana

Agência Ambiental de Araraquara

Agência Ambiental de Atibaia

Agência Ambiental de Barretos

Agência Ambiental de Botucatu

Agência Ambiental de Capão Bonito

Agência Ambiental de Dracena

Agência Ambiental de Franca

Agência Ambiental de Itapetininga

Agência Ambiental de Jaboticabal

Agência Ambiental de Jundiá

Agência Ambiental de Marília

Agência Ambiental de Mogi Guaçu

Agência Ambiental de Paulínia

Agência Ambiental de Piracicaba

Agência Ambiental de Registro

Agência Ambiental de São Carlos

Agência Ambiental de São José dos Campos

Agência Ambiental de Santana

Agência Ambiental de Santos

Agência Ambiental de Sorocaba

Agência Ambiental de Taubaté

Agência Ambiental do ABC II

Agência Ambiental de Araçatuba

Agência Ambiental de Assis

Agência Ambiental de Avaré

Agência Ambiental de Bauru

Agência Ambiental de Campinas

Agência Ambiental de Cubatão

Agência Ambiental de Embu das Artes

Agência Ambiental de Guarulhos

Agência Ambiental de Itu

Agência Ambiental de Jales

Agência Ambiental de Limeira

Agência Ambiental de Mogi das Cruzes

Agência Ambiental de Osasco

Agência Ambiental de Pinheiros

Agência Ambiental de Presidente Prudente

Agência Ambiental de Ribeirão Preto

Agência Ambiental de São João da Boa Vista

Agência Ambiental de São José do Rio Preto

Agência Ambiental de Santo Amaro

Agência Ambiental de São Sebastião

Agência Ambiental do Tatuapé

Agência Ambiental de Votuporanga

Distribuição: CETESB – Companhia Ambiental do Estado de São Paulo

Av. Prof. Frederico Hermann Jr., 345 – Alto de Pinheiros

Tel.: 3133 3000 – CEP 05459-900 – São Paulo – SP

#### **Impressão**

CETESB - Companhia Ambiental do Estado de São Paulo



## SUMÁRIO

1. INTRODUÇÃO .....	11
2. INSPEÇÕES .....	11
2.1. Evolução Anual de Inspeções e Licenças .....	11
2.2. Inspeções por Complexidade .....	13
2.3. Fumaça Preta .....	14
3. LICENÇAS .....	15
3.1. Evolução Anual e Mensal de Licenças .....	15
3.2. SILIS .....	17
3.3. Licenças e Pareceres Técnicos Graprohab - Solicitações, Atendimentos.....	18
3.4. Declaração de Atividade Isenta de Licenciamento – DAIL .....	20
4. QUANTITATIVOS DE DOCUMENTOS, CATEGORIAS E PROCESSOS RELACIONADOS A RECURSOS NATURAIS .....	21
5. GRAPROHAB .....	26
6. QUANTITATIVOS DE DOCUMENTOS, ATIIIDADES E ATENDIMENTOS EM ÁREAS DE PROTEÇÃO DOS MANANCIASIS .....	27
7. ATENDIMENTO A MINISTÉRIO PÚBLICO, PODER JUDICIÁRIO, DELEGACIA DE POLÍCIA E OUTROS .....	29
8. INFRAÇÕES E RECURSOS .....	30
9. RESÍDUOS .....	31
9.1. Condições da Disposição de Resíduos Domiciliares no Estado .....	32
10. ÁGUA E EFLUENTE .....	35
11. POSTOS DE COMBUSTÍVEIS .....	37
12. ATENDIMENTO A EMERGÊNCIAS QUÍMICAS .....	38
12.1. Registro de Reclamação da População .....	41
13. ÁREAS DE APOIO .....	42
14. METAS PARA O PPR 2018 .....	43
14.1. Atendimento das Solicitações de Licenças Ambientais .....	43
14.2. Atendimento das Solicitações de Autorizações – Recursos Naturais .....	44
14.3. Verificação do Cumprimento do TCRA .....	45
ANEXOS .....	46

## ANEXOS

- Anexo A-1 – Inspeções: quantidade por Departamento, Agência e média por agente credenciado - Junho/2018
- Anexo A-2 – Inspeções: quantidade por Departamento, Agência e média por agente credenciado –2018
- Anexo A-3 – Inspeções por Complexidade - Agência Ambiental
- Anexo A-4 – Fiscalização de Densidade Colorimétrica de Fumaça Preta Emitida por Veículos Diesel no Estado de São Paulo - 2018
- Anexo A-5 – Documentos Solicitados e Concedidos por Agências
- Anexo A-6 – Documentos Solicitados e Concedidos por Departamento
- Anexo A-7 – Documentos Solicitados e Concedidos da Diretoria
- Anexo A-8 – Quantitativo de Documentos Emitidos, Categorias e Processos abertos no SIGAM em 2018 - Recursos Naturais
- Anexo A-9 – Quantitativo de Autorizações por Tipo e Características por Agência
- Anexo A-10 – Graprohab - Área Verde
- Anexo A-11 – Ministério Público, Poder Judiciário, Delegacia de Polícia e Outros – Junho/2018
- Anexo A-12 – Ministério Público, Poder Judiciário, Delegacia de Polícia e Outros - 2018
- Anexo A-13 – Ministério Público, Poder Judiciário, Delegacia de Polícia e Outros - Ano e Técnico
- Anexo A-14 – Ministério Público, Poder Judiciário, Delegacia de Polícia e Outros - Portal SIGAM – Jun/2018
- Anexo A-15 – Infrações: quantidade por Departamento e Agência – Junho/2018
- Anexo A-16 – Infrações: quantidade por Departamento e Agência - 2018
- Anexo A-17 – Recursos: quantidade por Departamento e Agência - Junho/2018
- Anexo A-18 – Recursos: quantidade por Departamento e Agência - 2018
- Anexo A-19 – Reclamações e Fontes Reclamadas - Junho/2018
- Anexo A-20 – Reclamações e Fontes Reclamadas – 2018
- Anexo A-21 – Atendimento das Solicitações de Licenças Ambientais
- Anexo A-22 – Atendimento das Solicitações de Autorizações – Recursos Naturais
- Anexo A-23 – Verificação do Cumprimento do TCRA

## FIGURAS

- Figura 9.1 – Índice de Qualidade de Aterro de Resíduos no Estado de São Paulo
- Figura 12.1 – Distribuição geográfica das emergências atendidas pela CETESB - Junho/2018

## GRÁFICOS

- Gráfico 2.1 – Evolução Anual da Média Mensal de Inspeções por Agente Credenciado
- Gráfico 2.2 – Evolução Mensal de Inspeções por Agente Credenciado
- Gráfico 2.3 – Inspeções por Complexidade - Total da Diretoria
- Gráfico 2.9 – Evolução Anual da Média Mensal de Constatações da Fiscalização de Densidade Colorimétrica de Fumaça Preta Emitida por Veículos Diesel no Estado de São Paulo por Agente Credenciado
- Gráfico 3.1 – Evolução Anual da Média Mensal de Licenças Emitidas por Agente Credenciado
- Gráfico 3.2 – Evolução Mensal de Licenças Emitidas por Agente Credenciado
- Gráfico 3.3 – Licenças concedidas pelo SILIS
- Gráfico 3.4 – Evolução Mensal de Licenças Concedidas pelo SILIS
- Gráfico 3.5 – Comparativo de Pedidos e Concessões - Departamento de Gestão Ambiental I
- Gráfico 3.6 – Comparativo de Pedidos e Concessões - Departamento de Gestão Ambiental II
- Gráfico 3.7 – Comparativo de Pedidos e Concessões - Departamento de Gestão Ambiental III
- Gráfico 3.8 – Comparativo de Pedidos e Concessões - Departamento de Gestão Ambiental IV
- Gráfico 3.9 – Comparativo de Pedidos e Concessões - Departamento de Gestão Ambiental V
- Gráfico 3.10 – DAIL - Evolução Mensal
- Gráfico 7.1 – Atendimentos ao Ministério Público - Evolução da Média Mensal
- Gráfico 12.1 – Distribuição mensal das emergências químicas
- Gráfico 12.2 – Distribuição das emergências químicas atendidas por Agência Ambiental - Junho/2018
- Gráfico 12.3 – Distribuição das emergências químicas classificadas por atividade geradora
- Gráfico 14.1 – Evolução do Atendimento das Solicitações de Licenças Ambientais
- Gráfico 14.2 – Evolução do Atendimento das Solicitações de Autorizações – Recursos Naturais
- Gráfico 14.3 – Evolução da Verificação do Cumprimento do TCRA

## QUADROS

- Quadro 2.1 – Evolução do Número de Inspeções por ano
- Quadro 2.2 – Evolução do Número de Inspeções por mês
- Quadro 2.3 – Evolução do Número de Constatações da Fiscalização de Densidade Colorimétrica de Fumaça Preta Emitida por Veículos Diesel no Estado de São Paulo por ano
- Quadro 3.1 – Evolução do Número de Licenças Emitidas por ano
- Quadro 3.2 – Evolução do Número de Licenças Emitidas por mês
- Quadro 3.3 – Licenças e Pareceres Técnicos Graprohab - Solicitações, Atendimentos
- Quadro 4.1 – Quantitativo de Documentos Emitidos, Categorias e Processos abertos no SIGAM - Aspectos Florestais – Resumo da Diretoria
- Quadro 4.2 – Quantitativo de Autorizações por tipo e Características – Resumo da Diretoria
- Quadro 4.3 – Autorizações - Solicitações e Atendimentos
- Quadro 4.4 – Termo de Compromisso de Recuperação Ambiental – TCRA firmados com mais de 5.000 mudas
- Quadro 4.5 – Evolução do Número de Licenças Emitidas e Autorizações
- Quadro 5.1 – Graprohab – Área Verde
- Quadro 6.1 – Quantitativo de documentos emitidos para Áreas de Proteção dos Mananciais
- Quadro 6.2 – APRM-B – Área Vegetada (m<sup>2</sup>)
- Quadro 6.3 – Programa de Recuperação de Interesse Social - PRIS
- Quadro 7.1 – Atendimentos ao Ministério Público, Poder Judiciário, Delegacia de Polícia e Outros – 2018
- Quadro 8.1 – Quantidade de Infrações da Diretoria
- Quadro 8.2 – Quantidade de Recursos da Diretoria
- Quadro 9.1 – Inspeções Realizadas em Aterros – jan a jun/2018
- Quadro 9.2 – Atividades Realizadas no PAE – Lixo Mínimo
- Quadro 9.3 – Evolução do enquadramento do IQR
- Quadro 9.4 – Municípios com IQR Inadequado
- Quadro 10.1 – Inspeções Realizadas em ETE/ETA
- Quadro 10.2 – Atividades realizadas no PAE – Esgoto Tratado
- Quadro 11.1 – Ações de Controle em Postos de Combustíveis
- Quadro 12.1 – Quantitativo de emergências químicas atendidas
- Quadro 12.2 – Quantitativo de emergências químicas por atividade geradora
- Quadro 12.3 – Registros de Reclamação da População
- Quadro 13.1 – Áreas de Apoio



**SÍNTESE DAS ATIVIDADES DA DIRETORIA DE CONTROLE E LICENCIAMENTO AMBIENTAL - 2018**

		jan	fev	mar	abr	mai	jun	jul	ago	set	out	nov	dez	Total	
Ações de Licenciamento	Licenças, exceto SILIS	1.359	1.407	1.664	1.462	1.754	1.520							9.166	
	SILIS	126	114	69	49	31	30							419	
	Certificados Graprohab	43	37	26	37	47	31							221	
	Autorizações	315	283	387	287	317	292							1.881	
	Alvarás	33	24	25	27	28	29							166	
	CDLI	51	48	46	50	54	53							302	
	CADRI	566	510	670	764	826	673							4.009	
	TCRA	145	124	217	165	211	194							1.056	
	Parecer Técnico	167	126	150	134	179	146							902	
	Parecer Desfavorável	95	108	122	93	136	112							666	
	Termo de Indeferimento	56	42	68	58	57	77							377	
	<b>Total</b>	<b>2.956</b>	<b>2.823</b>	<b>3.444</b>	<b>3.126</b>	<b>3.640</b>	<b>3.157</b>							<b>19.165</b>	
Ações de Controle	Inspeções (*)	3.535	3.481	3.982	3.646	3.450	3.925							22.019	
	Fumaça Preta	Constatações	320	381	455	944	916	324							3.340
		Multas	587	736	376	733	1.135	1.425							4.992
	Infrações	643	601	666	732	853	603							4.098	
	Emergências Químicas	23	36	34	22	23	37							175	
	Interdição	1	2	2	0	1	0							6	
	<b>Total</b>	<b>5.109</b>	<b>5.237</b>	<b>5.515</b>	<b>6.077</b>	<b>6.378</b>	<b>6.314</b>							<b>34.630</b>	
Áreas de Apoio	CA (**)	175	232	219	157	186	137							1.106	
	CT (***)	1.409	1.459	804	1.218	1.794	2.361							9.045	
	<b>Total</b>	<b>1.584</b>	<b>1.691</b>	<b>1.023</b>	<b>1.375</b>	<b>1.980</b>	<b>2.498</b>							<b>10.151</b>	
Outras Ações	MP	453	377	448	447	533	496							2.754	
	PJ/DP/Outros	788	848	946	894	1.012	777							5.265	
	Reclamações Registradas	965	932	1.056	1.054	1.103	971							6.081	
	Denúncias Fumaça Preta	132	258	197	174	136	73							970	
	<b>Total</b>	<b>2.206</b>	<b>2.157</b>	<b>2.450</b>	<b>2.395</b>	<b>2.648</b>	<b>2.244</b>							<b>14.100</b>	

SILIS - Sistema de Licenciamento Simplificado  
 CDLI - Certificado de Dispensa de Licença de Instalação  
 CADRI - Certificado de Movimentação de Resíduos de Interesse Ambiental  
 TCRA - Termo de Compromisso de Recuperação Ambiental

MP - Atendimento a Demanda do Ministério Público  
 PJ - Atendimento a Demanda do Poder Judiciário  
 DP - Atendimento a Demanda da Delegacia de Polícia  
 CA - Departamento de Áreas Contaminadas

CT - Departamento de Apoio Técnico  
 (\*) Inspeções cadastradas no SIPOL  
 (\*\*) Processos  
 (\*\*\*) Processos e recursos de multas (fontes fixas e móveis)



## 1 – INTRODUÇÃO

O presente relatório apresenta o resumo das atividades desenvolvidas pela Diretoria de Controle e Licenciamento Ambiental. As informações são extraídas do SIPOL - Sistema de Fontes de Poluição, do SIGAM - Sistema Integrado de Gestão Ambiental, do Sistema de Atendimento a Emergências Químicas e de outros bancos de dados preenchidos pelas Agências Ambientais e outras unidades subordinadas a esta Diretoria.

## 2 – INSPEÇÕES

### 2.1 – Evolução Anual e Mensal de Inspeções

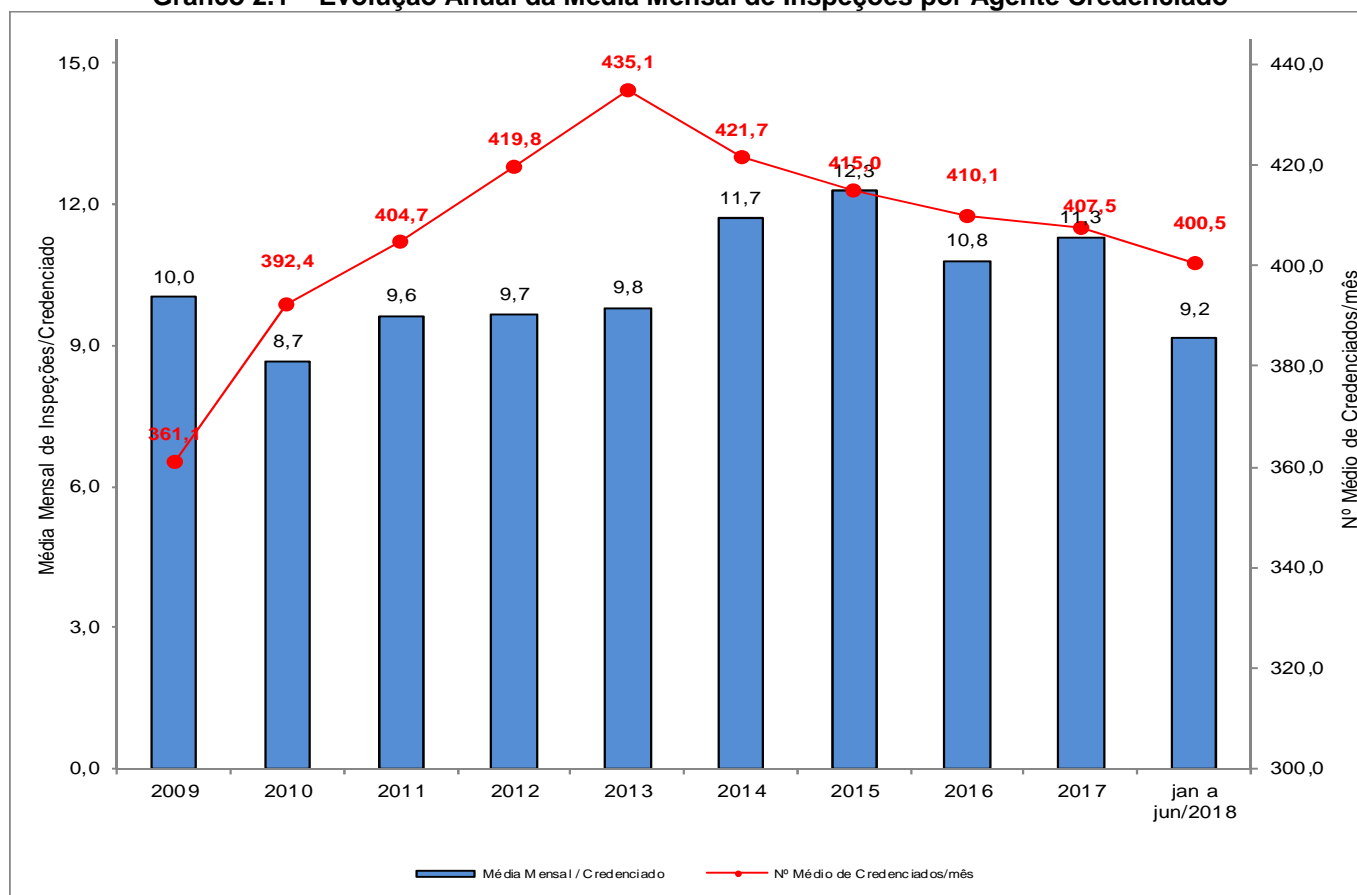
O Quadro 2.1 mostra a evolução do número de inspeções realizadas por ano. A média mensal de inspeções por agente credenciado pode ser também visualizada no Gráfico 2.1. O detalhamento por Agência Ambiental é apresentado no Anexo A-1.

No período de março/2014 a 18/10/2015, vistoria e relatório de inspeção foram cadastrados também no SIGAM.

**Quadro 2.1 – Evolução do Número de Inspeções por ano**

Inspeções										
	2009	2010	2011	2012	2013	2014	2015	2016	2017	jan a jun/2018
Total de Inspeções	43.422	40.753	46.737	48.656	50.912	59.055	61.133	53.146	55.228	22.019
Média Mensal de Inspeções	3.619	3.396	3.895	4.055	4.243	4.921	5.094	4.429	4.602	3.670
Inspeções / Credenciado	120,2	103,8	115,5	115,9	117,0	140,1	147,3	129,6	135,5	55,0
Média Mensal / Credenciado	10,0	8,7	9,6	9,7	9,8	11,7	12,3	10,8	11,3	9,2

**Gráfico 2.1 – Evolução Anual da Média Mensal de Inspeções por Agente Credenciado**



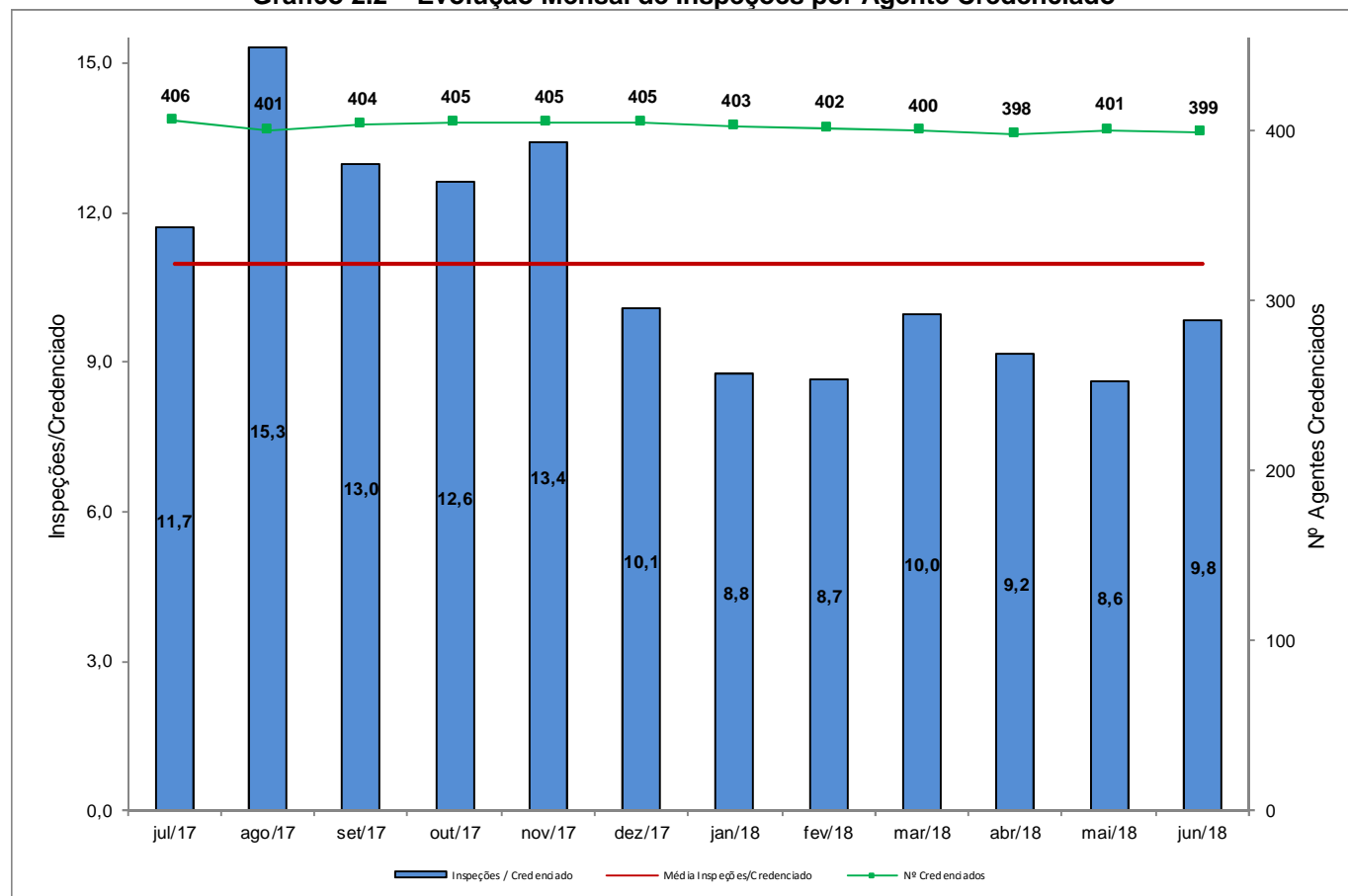
A evolução mensal de inspeções nos últimos doze meses está apresentada no Quadro 2.2 e no Gráfico 2.2. O Anexo A-2 mostra as informações por Agência Ambiental.

**Quadro 2.2 – Evolução do Número de Inspeções por mês**

Mês	Total de Inspeções (*)	Inspeções / Credenciado
jun/17	4.309	10,6
jul/17	4.747	11,7
ago/17	6.138	15,3
set/17	5.242	13,0
out/17	5.107	12,6
nov/17	5.432	13,4
dez/17	4.074	10,1
jan/18	3.535	8,8
fev/18	3.481	8,7
mar/18	3.982	10,0
abr/18	3.646	9,2
mai/18	3.450	8,6
jun/18	3.925	9,8
Média Inspeções/Credenciado (jun/17 a mai/18)		11,0

(\*) Esse dado está sujeito a alteração no Relatório do próximo mês

**Gráfico 2.2 – Evolução Mensal de Inspeções por Agente Credenciado**



Obs.: os dados de nº de agentes credenciados foram fornecidos pelo AR – Departamento de Gestão de Recursos Humanos. Para o relatório foram considerados apenas os agentes credenciados que realizam ou podem realizar inspeção, não incluindo gerentes e supervisores técnicos (desde agosto/2014) de Agência Ambiental.

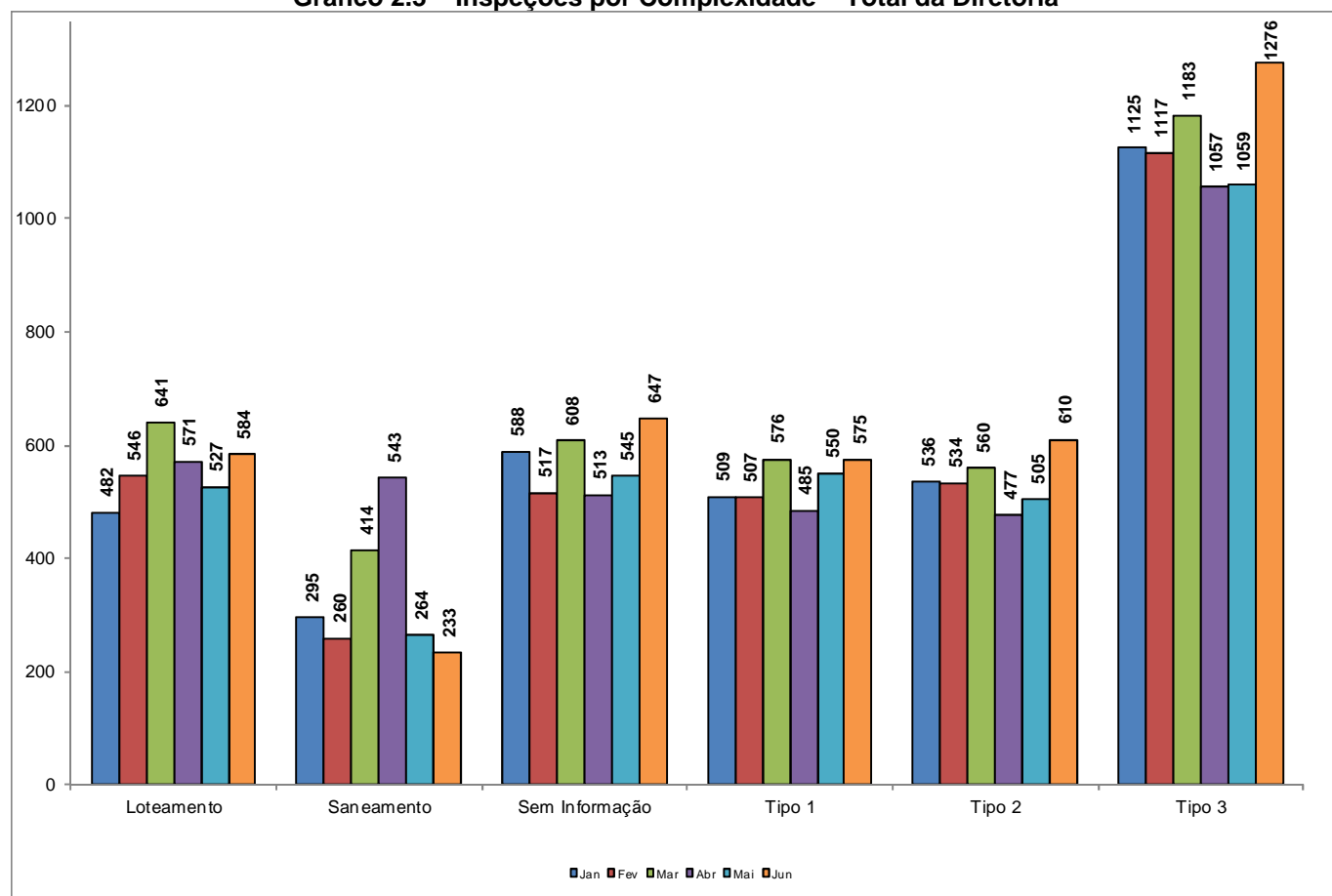
## 2.2 – Inspeções por complexidade

O gráfico 2.3 apresenta as inspeções por **w** (fator de complexidade da listagem do Anexo 5 do Decreto nº 8.468/76 e alterações) e pelas atividades: loteamento e saneamento que engloba aterros, estações de tratamento de esgoto e estações de tratamento de águas (ETE/ETA). O **w** foi classificado nos seguintes tipos:

Tipo	Valores de w
1	4 - 4,5 e 5
2	2,5 - 3 e 3,5
3	1 - 1,5 e 2

O item “sem informação” são os empreendimentos que não possuem **w** no seu cadastro ou não estão incluídos nas atividades mencionadas anteriormente.

**Gráfico 2.3 – Inspeções por Complexidade – Total da Diretoria**



O Anexo A-3 ilustra gráficos detalhados por Agência Ambiental.

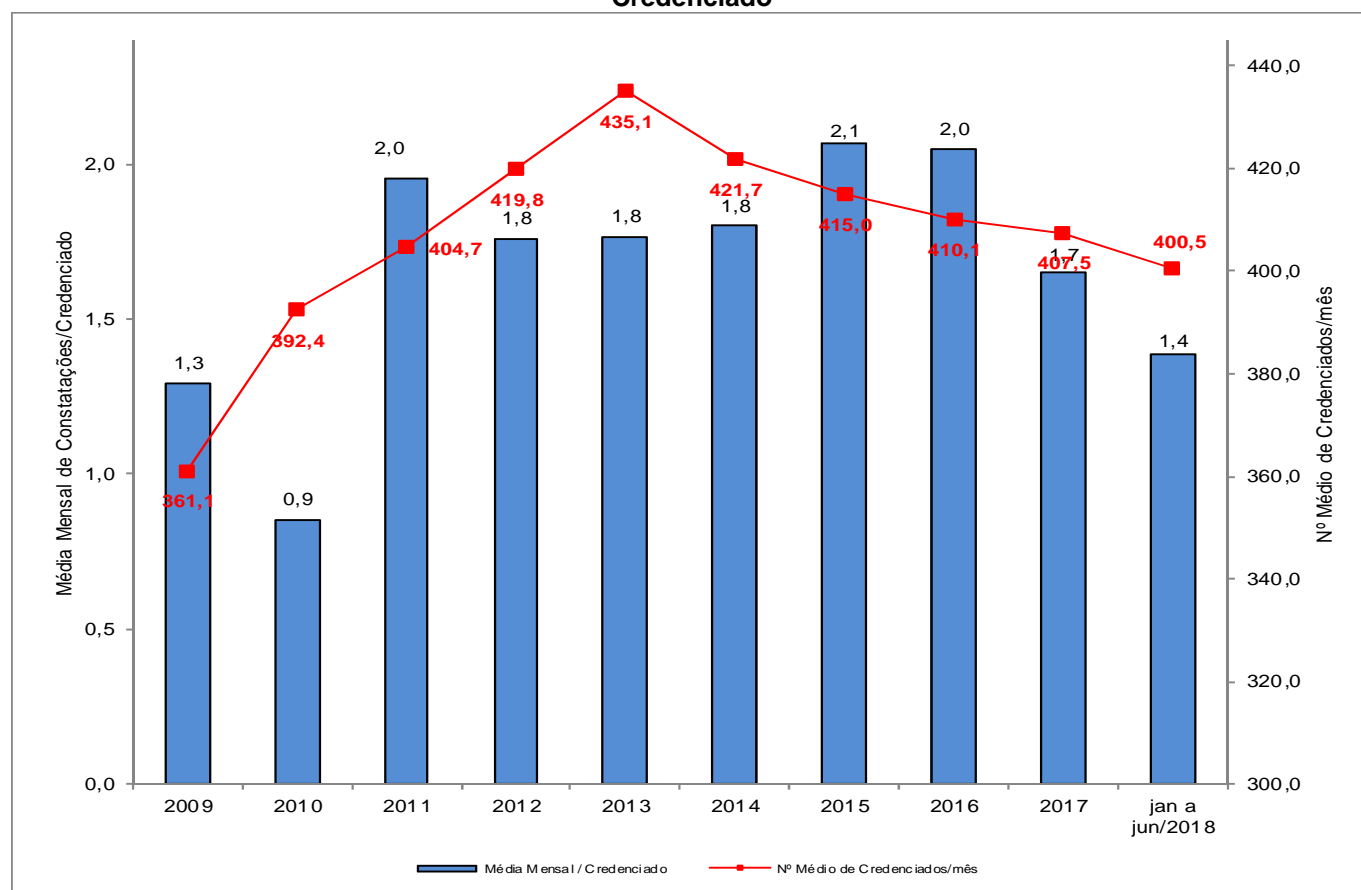
## 2.3 Fumaça Preta

O Quadro 2.3 mostra a evolução do número de constatações da fiscalização de densidade colorimétrica de fumaça preta emitida por veículos diesel no Estado de São Paulo por ano. A média mensal de constatações por agente credenciado pode ser também vista no Gráfico 2.9. O detalhamento por Agência Ambiental é apresentado no Anexo A-4.

**Quadro 2.3 – Evolução do Número de Constatações da Fiscalização de Densidade Colorimétrica de Fumaça Preta Emitida por Veículos Diesel no Estado de São Paulo por ano**

Constatações										
	2009	2010	2011	2012	2013	2014	2015	2016	2017	jan a jun/2018
Total	5.611	4.018	9.495	8.865	9.222	8.942	10.297	10.084	8.074	3.340
Média Mensal	468	335	791	739	769	745	858	840	673	557
Constatações / Credenciado	15,5	10,2	23,5	21,1	21,2	21,2	24,8	24,6	19,8	8,3
Média Mensal / Credenciado	1,3	0,9	2,0	1,8	1,8	1,8	2,1	2,0	1,7	1,4

**Gráfico 2.9 – Evolução Anual da Média Mensal de Constatações da Fiscalização de Densidade Colorimétrica de Fumaça Preta Emitida por Veículos Diesel no Estado de São Paulo por Agente Credenciado**



### 3 – LICENÇAS

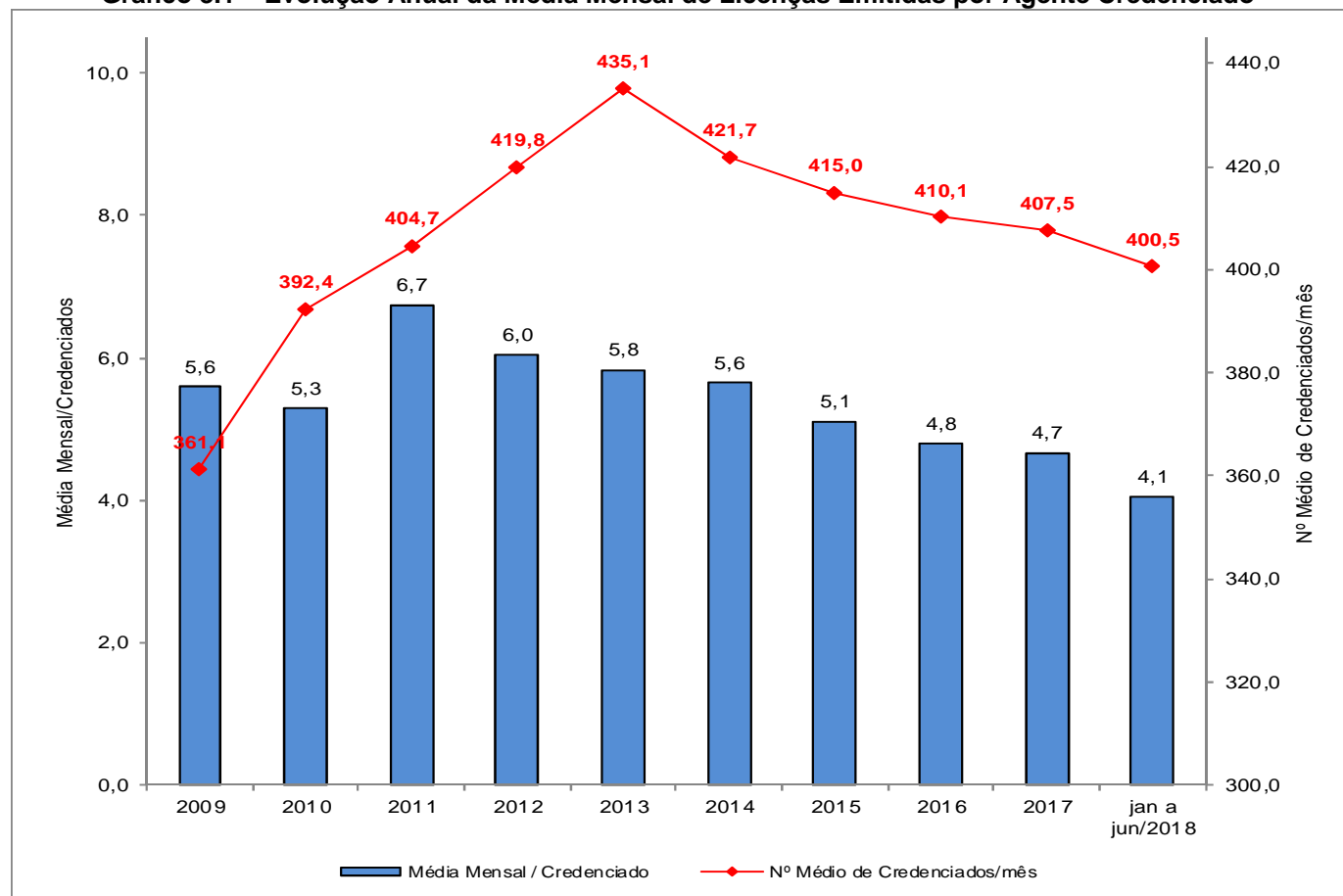
#### 3.1 – Evolução Anual e Mensal de Licenças

O Quadro 3.1 apresenta a evolução de licenças emitidas (Instalação, Operação, Operação Renovação, Instalação Desmembramento, Instalação Loteamento, Operação Desmembramento, Operação Loteamento, Operação Precária, Prévia, Prévia Desmembramento, Prévia Loteamento, Licença Prévia concomitante com Licença de Instalação, SILIS: Licenças Prévia, Instalação e Operação e Licença Operação Simplificada) por ano. A média por agente credenciado pode também ser visualizada no Gráfico 3.1.

**Quadro 3.1 – Evolução do Número de Licenças por ano**

Licenças Emitidas										
	2009	2010	2011	2012	2013	2014	2015	2016	2017	jan a jun/2018
Total de Licenças	24.226	24.883	32.718	30.423	30.448	28.565	25.274	23.580	22.795	9.736
Média Mensal	2.019	2.074	2.727	2.535	2.537	2.380	2.106	1.965	1.900	1.623
Licenças / Credenciado	67,1	63,4	80,9	72,5	70,0	67,7	60,9	57,5	55,9	24,3
Média Mensal / Credenciado	5,6	5,3	6,7	6,0	5,8	5,6	5,1	4,8	4,7	4,1

**Gráfico 3.1 – Evolução Anual da Média Mensal de Licenças Emitidas por Agente Credenciado**



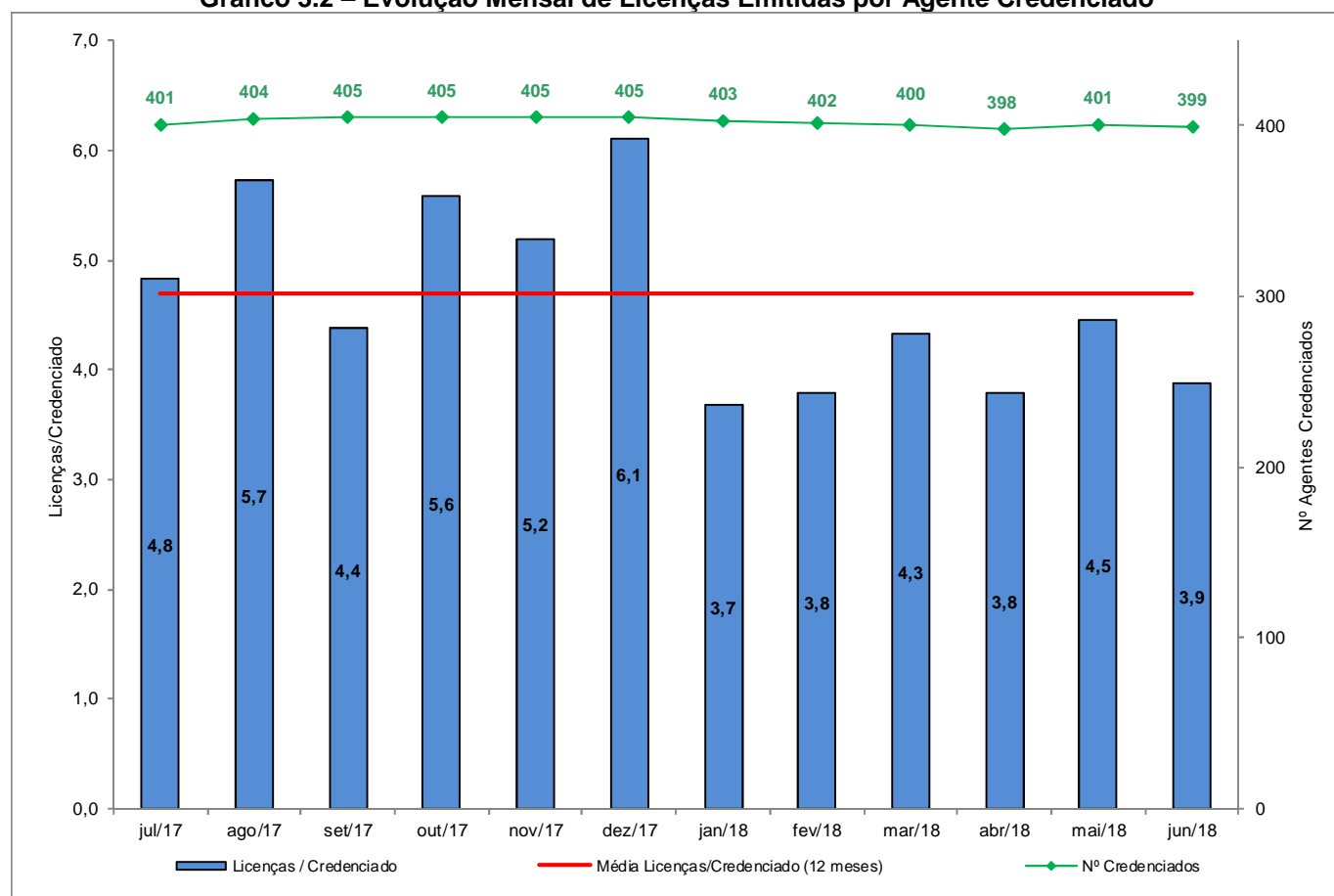
A evolução mensal de licenças nos últimos doze meses está apresentada no Quadro 3.2 e no Gráfico 3.2.

**Quadro 3.2 – Evolução do Número de Licenças Emitidas por mês**

Mês	Total de Licenças (*)	Licenças / Credenciado
jun/17	1.824	4,5
jul/17	1.938	4,8
ago/17	2.313	5,7
set/17	1.771	4,4
out/17	2.258	5,6
nov/17	2.104	5,2
dez/17	2.476	6,1
jan/18	1.485	3,7
fev/18	1.521	3,8
mar/18	1.733	4,3
abr/18	1.511	3,8
mai/18	1.785	4,5
jun/18	1.550	3,9
Média Licenças/Credenciado (jun/17 a mai/18)		4,7

(\*) Esses dados estão sujeitos a alterações no Relatório do próximo mês

**Gráfico 3.2 – Evolução Mensal de Licenças Emitidas por Agente Credenciado**



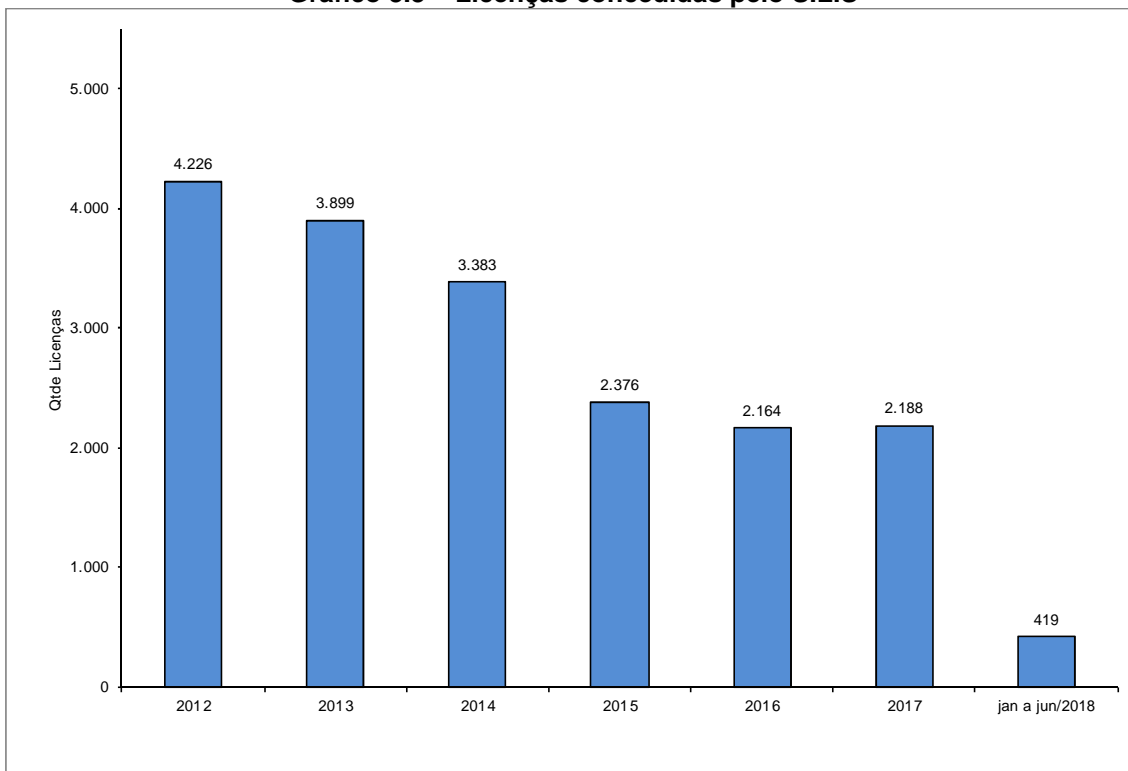
Obs.: os dados de nº de agentes credenciados foram fornecidos pelo AR – Departamento de Gestão de Recursos Humanos. Para o relatório foram considerados apenas os agentes credenciados que realizam ou podem realizar inspeção, não incluindo gerentes e supervisores técnicos (desde agosto/2014) de Agência Ambiental.

### 3.2 – SILIS

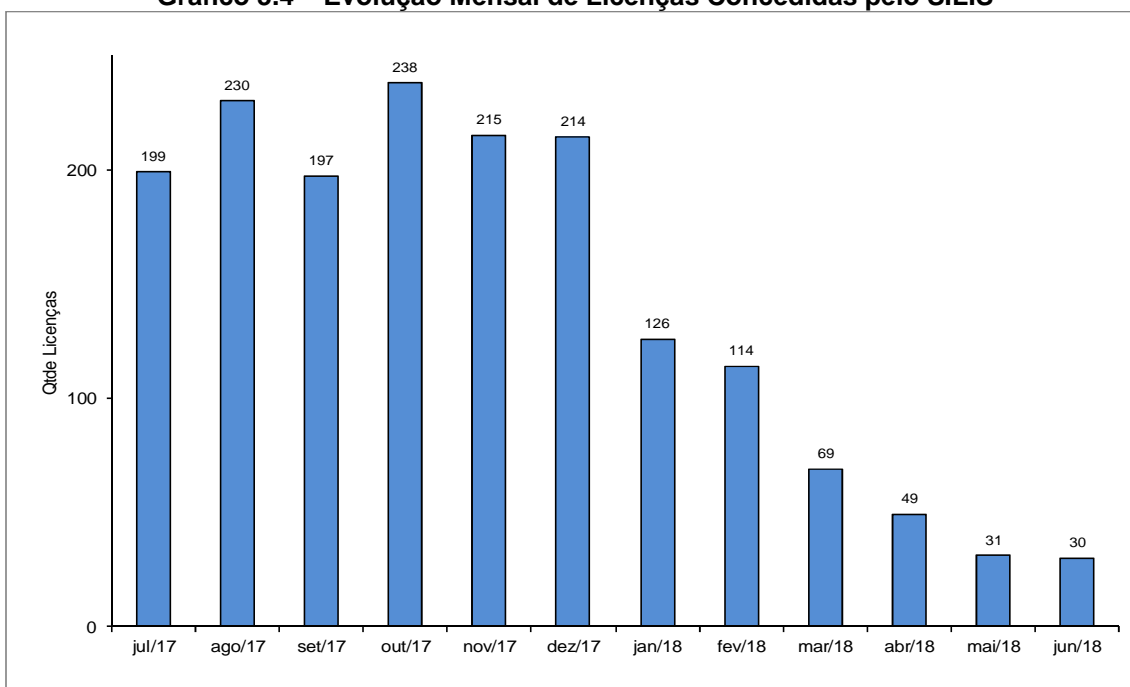
Com a adoção do SILIS o tempo médio total para o licenciamento de empreendimentos pode ser reduzido de 90 dias, em média, para até 15 dias. A contabilização destes documentos é realizada automaticamente pelo SILIS/SIPOL e é apresentada nas listagens de totais de documentos solicitados e concedidos.

No Gráfico 3.3 é apresentada a quantidade anual de licenças concedidas pelo SILIS: Licença Prévia de Instalação e Operação - LPIO e Licença de Operação Simplificada. A evolução mensal de concessões dessas licenças está representada no Gráfico 3.4.

**Gráfico 3.3 – Licenças concedidas pelo SILIS**



**Gráfico 3.4 – Evolução Mensal de Licenças Concedidas pelo SILIS**



O quantitativo dos documentos solicitados e emitidos pelo SIPOL está nos Anexos A-5, A-6 e A-7.

### 3.3 – Licenças e Pareceres Técnicos Graprohab - Solicitações, Atendimentos

O Quadro 3.3 apresenta o balanço das solicitações de licença e pareceres técnicos Graprohab, comparando o número de solicitações e atendimentos do mês corrente e do ano. Além disso, mostra também a quantidade de solicitações de licenças pendentes no início e final do mês corrente.

**Quadro 3.3 – Licenças e Pareceres Técnicos Graprohab - Solicitações, Atendimentos**

Ano	2016			2017			2018															
	Departamentos	Pedidos (1)	Atendim entos (2)	% [(2)/(1)]	Pedidos (1)	Atendim entos (2)	% [(2)/(1)]	Pendência			Solicitações		Atendimento						% Redução de Pendência [(A-B)/A]	% [(F)/(D)]	% Atendimento jun [(E+G+I)/C]	% Atendimento jan a jun [(F+H+J)/D]
								SIPOL		Interessado Total (*)			Concessões		Indeferimentos		Arquivamento(**)					
								Início jun (A)	Final jun (B)		jun (C)	jan a jun (D)	jun (E)	jan a jun (F)	jun (G)	jan a jun (H)	jun (I)	jan a jun (J)				
<b>Gestão Ambiental I</b>	<b>3.797</b>	<b>3.907</b>	<b>103</b>	<b>3.847</b>	<b>4.047</b>	<b>105</b>	<b>1.466</b>	<b>1.523</b>	<b>162</b>	<b>235</b>	<b>1.532</b>	<b>192</b>	<b>1.342</b>	<b>5</b>	<b>50</b>	<b>10</b>	<b>75</b>	<b>-3,9</b>	<b>88</b>	<b>88,1</b>	<b>95,8</b>	
Araçatuba	327	335	102	371	429	116	380	400	54	33	177	16	168		2	2	25	-5,3	94,9	54,5	110,2	
Assis	329	399	121	398	419	105	191	164	2	13	164	37	183		7	1	13	14,1	111,6	292,3	123,8	
Dracena	257	286	111	195	283	145	128	113	10	13	121	23	119	1	14	2	13	11,7	98,3	200,0	120,7	
Jales	373	347	93	349	395	113	64	73	2	16	117	11	83			4		-14,1	70,9	68,8	74,4	
Marília	564	579	103	671	740	110	107	115	13	47	263	43	297	1	5	1	13	-7,5	112,9	95,7	119,8	
Presidente Prudente	488	463	95	432	422	98	242	239	52	17	153	12	155	1	9	3	7	1,2	101,3	94,1	111,8	
São José do Rio Preto	1109	1.141	103	1073	996	93	240	298	29	76	374	36	256	1	7	1	4	-24,2	68,4	50,0	71,4	
Votuporanga	350	357	102	358	363	101	114	121	0	20	163	14	81	1	2			-6,1	49,7	75,0	50,9	
<b>Gestão Ambiental II</b>	<b>5.548</b>	<b>5.615</b>	<b>101</b>	<b>5.172</b>	<b>5.133</b>	<b>99</b>	<b>1.652</b>	<b>1.700</b>	<b>373</b>	<b>313</b>	<b>1.969</b>	<b>314</b>	<b>2.232</b>	<b>7</b>	<b>58</b>	<b>23</b>	<b>110</b>	<b>-2,9</b>	<b>113</b>	<b>109,9</b>	<b>121,9</b>	
Araraquara	435	469	108	432	428	99	109	122	28	27	162	11	136		4	1	3	-11,9	84,0	44,4	88,3	
Barretos	199	237	119	280	310	111	74	78	14	22	119	22	106	2	9	1	8	-5,4	89,1	113,6	103,4	
Bauru	722	731	101	657	572	87	219	188	18	20	224	43	284	1	4	4	17	14,2	126,8	240,0	136,2	
Botucatu	256	295	115	308	372	121	190	193	7	18	121	14	122		1		5	-1,6	100,8	77,8	105,8	
Franca	538	530	99	520	557	107	37	38	30	31	171	29	161		5	2	9	-2,7	94,2	100,0	102,3	
Jaboticabal	429	418	97	422	443	105	24	38	44	38	179	31	161		2	5	14	-58,3	89,9	94,7	98,9	
Mogi Guaçu	1000	902	90	836	827	99	541	529	92	46	313	59	376	2	13	3	29	2,2	120,1	139,1	133,5	
Ribeirão Preto	832	865	104	750	523	70	205	234	74	44	341	34	505		7	1	8	-14,1	148,1	79,5	152,5	
São Carlos	477	496	104	423	506	120	81	87	11	19	129	25	152		3		3	-7,4	117,8	131,6	122,5	
São João da Boa Vista	660	672	102	544	595	109	172	193	55	48	210	46	229	2	10	6	14	-12,2	109,0	112,5	120,5	
<b>Gestão Ambiental III</b>	<b>6.673</b>	<b>6.915</b>	<b>104</b>	<b>6.345</b>	<b>7.473</b>	<b>118</b>	<b>2.094</b>	<b>2.159</b>	<b>308</b>	<b>457</b>	<b>2.665</b>	<b>446</b>	<b>2.899</b>	<b>21</b>	<b>118</b>	<b>32</b>	<b>175</b>	<b>-3,1</b>	<b>109</b>	<b>109,2</b>	<b>119,8</b>	
Americana	819	1.003	122	740	1.023	138	254	246	3	57	319	66	401	4	15	5	31	3,1	125,7	131,6	140,1	
Atibaia	601	634	105	670	704	105	54	61	31	45	283	26	276	5	16		2	-13,0	97,5	68,9	103,9	
Campinas	573	576	101	649	904	139	224	222	39	46	341	46	440	1	7	2	22	0,9	129,0	106,5	137,5	
Itu	566	559	99	539	628	117	411	412	66	41	199	34	244	2	19	3	31	-0,2	122,6	95,1	147,7	
Jundiaí	1162	1.221	105	1132	1.146	101	123	162	54	65	384	44	376	3	13	5	19	-31,7	97,9	80,0	106,3	
Limeira	720	848	118	646	819	127	139	131	35	53	292	56	276		5	9	20	5,8	94,5	122,6	103,1	
Paulínia	679	572	84	609	701	115	230	250	0	50	254	49	255	2	6	1	21	-8,7	100,4	104,0	111,0	
Piracicaba	847	775	91	730	835	114	387	380	20	50	311	61	313	2	18	5	21	1,8	100,6	136,0	113,2	
Sorocaba	706	727	103	630	713	113	272	295	60	50	282	64	318	2	19	2	8	-8,5	112,8	136,0	122,3	

(\*) Pendência Interessado Total refere-se a medidas administrativas baseadas em inspeções técnicas e/ou análise documental, que visam ao enquadramento dos empreendimentos às restrições técnicas e ambientais impostas pela legislação.

(\*\*) Arquivamento refere-se a descontinuidade de atendimento por não cumprimento a requisitos legais

**Quadro 3.3 – Licenças e Pareceres Técnicos Graprohab - Solicitações, Atendimentos (continuação)**

Ano	2016			2017			2018															
	Departamentos	Pedidos (1)	Atendimentos (2)	% [(2)/(1)]	Pedidos (1)	Atendimentos (2)	% [(2)/(1)]	Pendência			Solicitações		Atendimento						% Redução de Pendência [(A-B)/A]	% [(F)/(D)]	% Atendimento jun [(E+G+I)/C]	% Atendimento jan a jun [(F+H+J)/D]
								SIPOL		Interessado Total (*)			Concessões		Indeferimentos		Arquivamento(**)					
								Início jun (A)	Final jun (B)		jun (C)	jan a jun (D)	jun (E)	jan a jun (F)	jun (G)	jan a jun (H)	jun (I)	jan a jun (J)				
<b>Gestão Ambiental IV</b>	<b>5.804</b>	<b>5.935</b>	<b>102</b>	<b>5.426</b>	<b>5.628</b>	<b>104</b>	<b>2.668</b>	<b>2.688</b>	<b>190</b>	<b>473</b>	<b>2.647</b>	<b>451</b>	<b>2.459</b>	<b>28</b>	<b>132</b>	<b>19</b>	<b>139</b>	<b>-0,7</b>	<b>93</b>	<b>105,3</b>	<b>103,1</b>	
ABC I	548	542	99	543	606	112	106	104	15	55	275	55	263	4	13		5	1,9	95,6	107,3	102,2	
ABC II	697	693	99	583	703	121	277	270	0	50	291	43	298	4	15	1	8	2,5	102,4	96,0	110,3	
Embu das Artes	370	347	94	336	416	124	384	392	24	30	193	19	121	1	11		16	-2,1	62,7	66,7	76,7	
Guarulhos	626	696	111	576	550	95	496	485	24	46	340	60	271	3	19		12	2,2	79,7	137,0	88,8	
Mogi das Cruzes	436	429	98	478	485	101	375	358	17	27	183	40	190	6	22	4	27	4,5	103,8	185,2	130,6	
Osasco	616	677	110	589	658	112	159	184	16	58	290	39	264	2	11	3	16	-15,7	91,0	75,9	100,3	
Pinheiros	524	529	101	477	502	105	87	106	4	58	256	47	236	3	14	1	9	-21,8	92,2	87,9	101,2	
Santana	593	610	103	498	437	88	263	280	16	41	229	31	192	1	6	6	26	-6,5	83,8	92,7	97,8	
Santo Amaro	539	579	107	493	438	89	220	208	5	35	191	53	200	1	6		3	5,5	104,7	154,3	109,4	
Tatuapé	855	833	97	853	833	98	301	301	69	73	399	64	424	3	15	4	17	0,0	106,3	97,3	114,3	
<b>Gestão Ambiental V</b>	<b>2.364</b>	<b>2.517</b>	<b>106</b>	<b>2.330</b>	<b>2.651</b>	<b>114</b>	<b>1.241</b>	<b>1.228</b>	<b>185</b>	<b>150</b>	<b>923</b>	<b>188</b>	<b>933</b>	<b>4</b>	<b>29</b>	<b>19</b>	<b>94</b>	<b>1,0</b>	<b>101</b>	<b>140,7</b>	<b>114,4</b>	
Avaré	236	252	107	258	238	92	51	51	15	15	99	20	92			1	6	0,0	92,9	140,0	99,0	
Capão Bonito	177	216	122	171	218	127	214	200	0	8	69	18	86		1	5	42	6,5	124,6	287,5	187,0	
Cubatão	66	79	120	100	112	112	15	11	22	6	37	5	30	1	4	1	1	26,7	81,1	116,7	94,6	
Itapetininga	169	158	93	135	161	119	47	48	3	9	51	11	62		5		4	-2,1	121,6	122,2	139,2	
Registro	192	195	102	172	193	112	96	86	4	10	74	19	83			1	5	10,4	112,2	200,0	118,9	
Santos	311	325	105	361	382	106	58	62	42	25	111	25	123		2	1	5	-6,9	110,8	104,0	117,1	
São José dos Campos	449	500	111	530	631	119	296	299	20	33	221	37	220	2	5	7	20	-1,0	99,5	139,4	110,9	
São Sebastião	88	104	118	82	128	156	66	60	2	4	42	10	39		3		1	9,1	92,9	250,0	102,4	
Taubaté	676	688	102	521	588	113	398	411	77	40	219	43	198	1	9	3	10	-3,3	90,4	117,5	99,1	
<b>Diretoria</b>	<b>24.186</b>	<b>24.889</b>	<b>103</b>	<b>23.120</b>	<b>24.932</b>	<b>108</b>	<b>9.121</b>	<b>9.298</b>	<b>1.218</b>	<b>1.628</b>	<b>9.736</b>	<b>1.591</b>	<b>9.865</b>	<b>65</b>	<b>387</b>	<b>103</b>	<b>593</b>	<b>-1,9</b>	<b>101</b>	<b>108,0</b>	<b>111,4</b>	

(\*) Pendência Interessado Total refere-se a medidas administrativas baseadas em inspeções técnicas e/ou análise documental, que visam ao enquadramento dos empreendimentos às restrições técnicas e ambientais impostas pela legislação.

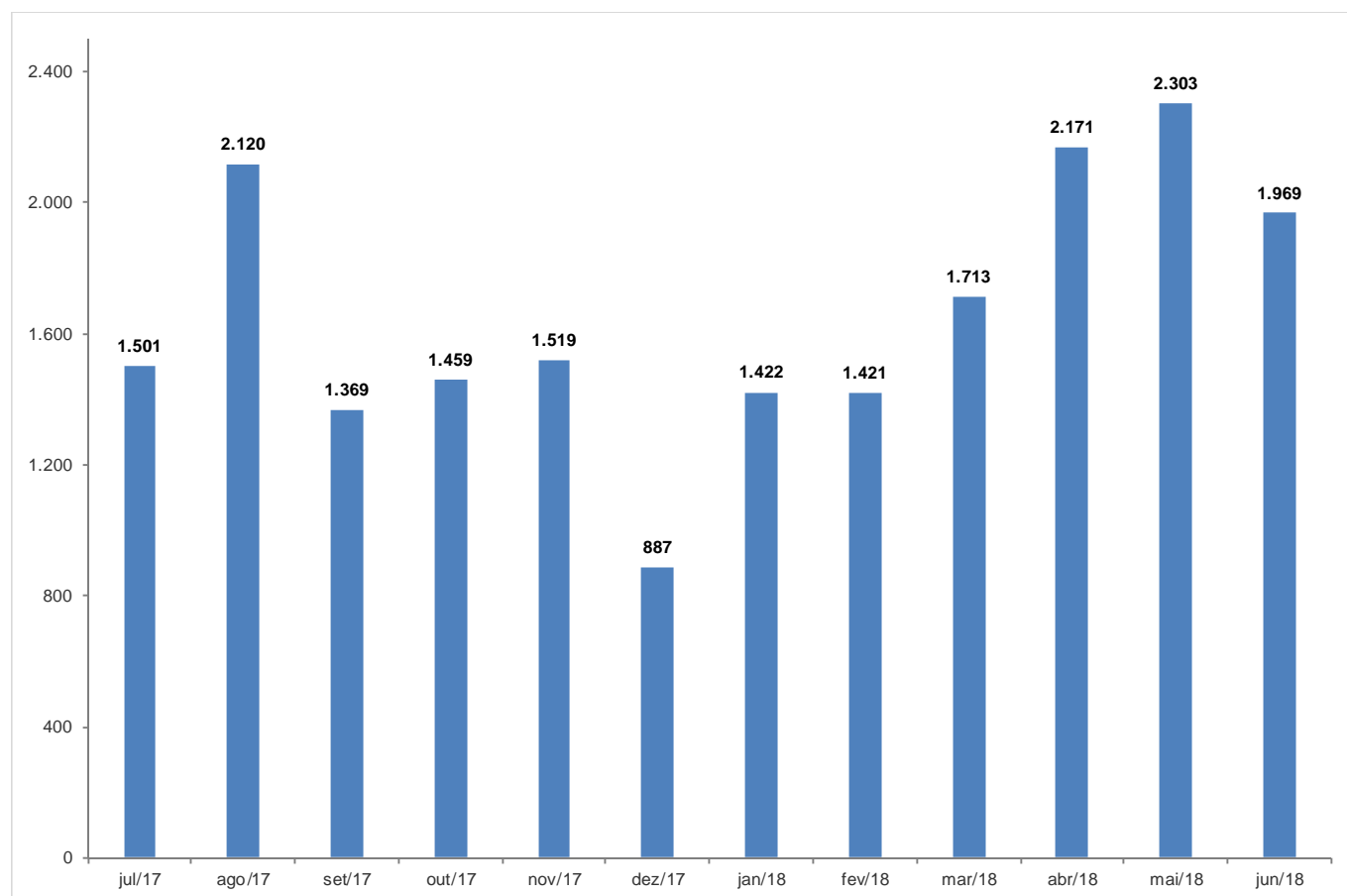
(\*\*) Arquivamento refere-se a descontinuidade de atendimento por não cumprimento a requisitos legais

### 3.4 – Declaração de Atividade Isenta de Licenciamento – DAIL

Em novembro de 2013, a CETESB passou a emitir a Declaração de Atividade Isenta de Licenciamento (DAIL), documento emitido com Certificação Digital, atestando a dispensa do licenciamento ambiental às atividades não consideradas fonte de poluição, para efeito de licenciamento, pelo Regulamento da Lei Estadual nº 997/76, aprovado pelo Decreto nº 8468/76, inicialmente, nas regiões atendidas pelo Departamento de Gestão Ambiental IV seguido pelo Departamento de Gestão Ambiental V (20/01/14), Departamentos de Gestão Ambiental I (30/01/14), II (22/04/14) e III (26/05/14).

O Gráfico 3.10 mostra a evolução mensal das declarações emitidas.

**Gráfico 3.10 – DAIL - Evolução Mensal**



Fonte: Diretoria de Gestão Corporativa

#### 4 – QUANTITATIVOS DE DOCUMENTOS, CATEGORIAS E PROCESSOS RELACIONADOS A RECURSOS NATURAIS

O Quadro 4.1 apresenta o quantitativo de documentos, categorias e processos abertos relacionados a recursos naturais. Estas informações foram extraídas do SIGAM.

**Quadro 4.1 – Quantitativo de Documentos Emitidos, Categorias e Processos abertos no SIGAM – Recursos Naturais – por Departamento**

Mês		jan	fev	mar	abr	mai	jun	jul	ago	set	out	nov	dez	Total
<b>Gestão Ambiental I</b>														
Categorias abertas	Autorizações	119	145	82	123	88	72							629
	Reserva Legal	5	9	5	3	7	3							32
	Reserva Legal - instituição	0	0	0	0	0	0							0
	Area Verde	0	0	1	2	0	1							4
	TCRA	52	39	51	37	39	34							252
	Parecer Técnico Florestal	0	0	0	0	0	0							0
	<b>Total</b>	<b>176</b>	<b>193</b>	<b>139</b>	<b>165</b>	<b>134</b>	<b>110</b>							
Documentos Emitidos	Autorizações	37	55	62	34	51	43							282
	Autorizações - C. Fitossanitário	41	48	58	28	36	21							232
	Indeferimentos	2	1	6	3	0	2							14
	Reserva Legal	4	12	3	2	5	4							30
	Reserva Legal - instituição	0	0	0	0	0	0							0
	Area Verde	0	0	0	2	0	0							2
	TCRA	35	37	58	33	51	39							253
	Parecer Técnico Florestal	0	0	0	0	0	0							0
<b>Total</b>	<b>119</b>	<b>153</b>	<b>187</b>	<b>102</b>	<b>143</b>	<b>109</b>								<b>813</b>
Processos Abertos	108	130	75	105	82	67								567
<b>Total</b>	<b>108</b>	<b>130</b>	<b>75</b>	<b>105</b>	<b>82</b>	<b>67</b>								<b>567</b>
<b>Gestão Ambiental II</b>														
Categorias abertas	Autorizações	139	128	96	142	105	100							710
	Reserva Legal	2	7	5	4	8	5							31
	Reserva Legal - instituição	0	1	0	0	0	0							1
	Area Verde	2	1	0	0	0	0							3
	TCRA	46	35	56	36	40	52							265
	Parecer Técnico Florestal	0	0	0	1	0	0							1
	<b>Total</b>	<b>189</b>	<b>172</b>	<b>157</b>	<b>183</b>	<b>153</b>	<b>157</b>							
Documentos Emitidos	Autorizações	59	38	74	38	53	50							312
	Autorizações - C. Fitossanitário	70	61	61	53	53	47							345
	Indeferimentos	4	4	8	7	9	2							53
	Reserva Legal	0	11	5	2	7	3							28
	Reserva Legal - instituição	0	0	0	0	0	0							0
	Area Verde	4	0	0	0	1	0							5
	TCRA	44	39	61	27	50	51							272
	Parecer Técnico Florestal	0	0	0	1	0	0							1
<b>Total</b>	<b>181</b>	<b>153</b>	<b>209</b>	<b>128</b>	<b>173</b>	<b>153</b>								<b>1.016</b>
Processos Abertos	136	128	95	143	108	103								713
<b>Total</b>	<b>136</b>	<b>128</b>	<b>95</b>	<b>143</b>	<b>108</b>	<b>103</b>								<b>713</b>
<b>Gestão Ambiental III</b>														
Categorias abertas	Autorizações	84	69	56	83	77	62							431
	Reserva Legal	8	3	6	3	6	5							31
	Reserva Legal - instituição	0	0	0	0	0	0							0
	Area Verde	7	16	7	6	4	2							42
	TCRA	36	24	49	44	42	38							233
	Parecer Técnico Florestal	0	0	0	0	0	0							0
	<b>Total</b>	<b>135</b>	<b>112</b>	<b>118</b>	<b>136</b>	<b>129</b>	<b>107</b>							
Documentos Emitidos	Autorizações	41	32	43	59	55	38							268
	Autorizações - C. Fitossanitário	4	6	5	3	4	4							26
	Indeferimentos	15	4	10	16	11	10							66
	Reserva Legal	8	3	6	13	9	5							44
	Reserva Legal - instituição	0	0	0	0	0	0							0
	Area Verde	9	14	8	5	7	3							46
	TCRA	38	26	48	55	47	42							256
	Parecer Técnico Florestal	0	0	0	0	0	0							0
<b>Total</b>	<b>115</b>	<b>85</b>	<b>120</b>	<b>151</b>	<b>133</b>	<b>102</b>								<b>706</b>
Processos Abertos	84	70	53	80	78	62								427
<b>Total</b>	<b>84</b>	<b>70</b>	<b>53</b>	<b>80</b>	<b>78</b>	<b>62</b>								<b>427</b>

**Quadro 4.1 – Quantitativo de Documentos Emitidos, Categorias e Processos abertos no SIGAM – Recursos Naturais – por Departamento (continuação)**

Mês		jan	fev	mar	abr	mai	jun	jul	ago	set	out	nov	dez	Total
<b>Gestão Ambiental IV</b>														
Categorias abertas	Autorizações	51	31	41	73	46	67							309
	Reserva Legal	6	4	2	9	4	2							27
	Reserva Legal - instituição	0	0	0	0	0	0							0
	Area Verde	21	10	16	21	14	13							95
	TCRA	20	14	27	29	22	21							133
	Parecer Técnico Florestal	0	0	0	1	0	0							1
	<b>Total</b>	<b>98</b>	<b>59</b>	<b>86</b>	<b>133</b>	<b>86</b>	<b>103</b>							
Documentos Emitidos	Autorizações	21	10	25	28	21	37							142
	Autorizações - C. Fitossanitário	0	0	0	0	0	0							0
	Indeferimentos	10	10	9	14	13	25							81
	Reserva Legal	3	2	4	3	2	6							20
	Reserva Legal - instituição	0	0	0	0	0	0							0
	Area Verde	7	8	21	13	13	26							88
	TCRA	14	13	25	31	29	33							145
	Parecer Técnico Florestal	0	0	0	1	0	0							1
<b>Total</b>	<b>55</b>	<b>43</b>	<b>84</b>	<b>90</b>	<b>78</b>	<b>127</b>								<b>477</b>
Processos Abertos	101	55	71	118	74	112								531
<b>Total</b>	<b>101</b>	<b>55</b>	<b>71</b>	<b>118</b>	<b>74</b>	<b>112</b>								<b>531</b>
<b>Gestão Ambiental V</b>														
Categorias abertas	Autorizações	93	71	80	109	94	66							513
	Reserva Legal	12	4	17	19	16	14							82
	Reserva Legal - instituição	0	1	1	0	0	0							2
	Area Verde	20	4	12	10	18	24							88
	TCRA	17	8	21	20	33	20							119
	Parecer Técnico Florestal	0	0	0	0	0	0							0
	<b>Total</b>	<b>142</b>	<b>88</b>	<b>131</b>	<b>158</b>	<b>161</b>	<b>124</b>							
Documentos Emitidos	Autorizações	41	33	57	43	44	51							269
	Autorizações - C. Fitossanitário	1	0	2	1	0	1							5
	Indeferimentos	10	12	18	8	10	13							71
	Reserva Legal	8	6	20	18	11	14							77
	Reserva Legal - instituição	0	0	0	0	0	0							0
	Area Verde	25	6	13	14	23	21							102
	TCRA	14	9	25	19	34	29							130
	Parecer Técnico Florestal	0	0	0	0	0	0							0
<b>Total</b>	<b>99</b>	<b>66</b>	<b>135</b>	<b>103</b>	<b>122</b>	<b>129</b>								<b>654</b>
Processos Abertos	85	71	70	106	86	68								486
<b>Total</b>	<b>85</b>	<b>71</b>	<b>70</b>	<b>106</b>	<b>86</b>	<b>68</b>								<b>486</b>
<b>Total da Diretoria</b>														
Categorias abertas	Autorizações	486	444	355	530	410	367							2.592
	Reserva Legal	33	27	35	38	41	29							203
	Reserva Legal - instituição	0	2	1	0	0	0							3
	Area Verde	50	31	36	39	36	40							232
	TCRA	171	120	204	166	176	165							1.002
	Parecer Técnico Florestal	0	0	0	2	0	0							2
	<b>Total</b>	<b>740</b>	<b>624</b>	<b>631</b>	<b>775</b>	<b>663</b>	<b>601</b>							
Documentos Emitidos	Autorizações	199	168	261	202	224	219							1.273
	Autorizações - C. Fitossanitário	116	115	126	85	93	73							608
	Indeferimentos	41	31	51	48	43	52							285
	Reserva Legal	23	34	38	38	34	32							199
	Reserva Legal - instituição	0	0	0	0	0	0							0
	Area Verde	45	28	42	34	44	50							243
	TCRA	145	124	217	165	211	194							1.056
	Parecer Técnico Florestal	0	0	0	2	0	0							2
<b>Total</b>	<b>569</b>	<b>500</b>	<b>735</b>	<b>574</b>	<b>649</b>	<b>620</b>								<b>3.666</b>
Processos Abertos	514	454	364	552	428	412								2.724
<b>Total</b>	<b>514</b>	<b>454</b>	<b>364</b>	<b>552</b>	<b>428</b>	<b>412</b>								<b>2.724</b>

O detalhamento por agência ambiental encontra-se no Anexo A-8.

O Quadro 4.2 apresenta a quantidade de autorizações emitidas por tipo e características.

**Quadro 4.2 – Quantitativo de Autorizações por tipo e Características– Resumo da Diretoria**

Tipo de Autorizações Emitidas		Jan	Fev	Mar	Abr	Mai	Jun	Jul	Ago	Set	Out	Nov	Dez	Total
Supressão de Vegetação Nativa		45	46	66	46	46	47							296
Corte de Árvore Isolada		34	26	43	36	52	43							234
Intervenção em APP		34	34	43	49	52	41							253
Area comum não protegida		27	32	36	17	23	22							157
Intervenção em APP e Corte de Árvore Isolada		25	13	28	21	16	25							128
Intervenção em APP e Supressão de Vegetação Nativa		13	3	19	11	15	21							82
Intervenção em APP e Supressão de Vegetação Nativa e Corte de Árvore Isolada		19	10	21	17	14	14							95
Manejo		0	0	0	0	0	1							1
Supressão de Vegetação Nativa e Corte de Árvore Isolada		2	4	5	5	6	5							27
Autorização - Controle Fitossanitário		116	115	126	85	93	73							608
Total		315	283	387	287	317	292							1.881
Características		Jan	Fev	Mar	Abr	Mai	Jun	Jul	Ago	Set	Out	Nov	Dez	Total
Área Autorizada (ha) Supressão de Vegetação Nativa	Primário	0,00	0,00	0,00	0,00	0,00	0,00							0,00
	Secundário Médio	6,46	10,00	382,67	9,81	1,70	5,01							415,65
	Secundário Avançado	0,50	2,23	0,47	0,00	0,10	0,04							3,34
Unidades de árvores - Corte Árvore Isolada		5.340	3.597	5.209	4.468	3.700	7.110							29.424

O detalhamento por agência ambiental encontra-se no Anexo A-9.

O Quadro 4.3 apresenta o balanço das solicitações de autorização, comparando o número de solicitações e atendimentos do mês corrente e do ano.

**Quadro 4.3 – Autorizações - Solicitações e Atendimentos**

Departamentos	Pendência Total (*)	Solicitação		Atendimento										% Atendimento em Relação a Solicitação jan a jun (L/B)	% Atendimento em Relação a Pendência Total jan a jun (L/*)
		Autorização		Indeferimento		Arquivamento		Continuidade em outro Processo		Total					
		jun (A)	jan a jun (B)	jun (C)	jan a jun (D)	jun (E)	jan a jun (F)	jun (G)	jan a jun (H)	jun (I)	jan a jun (J)	jun (K) [C+E+G+I]	jan a jun (L) [D+F+H+J]		
<b>Gestão Ambiental I</b>	<b>765</b>	<b>72</b>	<b>629</b>	<b>64</b>	<b>514</b>	<b>2</b>	<b>14</b>	<b>7</b>	<b>43</b>	<b>1</b>	<b>12</b>	<b>74</b>	<b>583</b>	<b>93</b>	<b>76</b>
Araçatuba	148	6	64	9	48	0	1	4	8	1	12	14	69	108	47
Assis	83	2	48	4	23	2	3	0	15	0	0	6	41	85	49
Dracena	105	9	37	5	19	0	0	2	9	0	0	7	28	76	27
Jales	44	15	124	16	110	0	1	0	2	0	0	16	113	91	257
Marília	17	6	49	6	46	0	0	1	5	0	0	7	51	104	300
Presidente Prudente	181	5	42	1	27	0	1	0	0	0	0	1	28	67	15
São José do Rio Preto	126	20	228	16	210	0	7	0	2	0	0	16	219	96	174
Votuporanga	61	9	37	7	31	0	1	0	2	0	0	7	34	92	56
<b>Gestão Ambiental II</b>	<b>668</b>	<b>100</b>	<b>710</b>	<b>97</b>	<b>657</b>	<b>2</b>	<b>31</b>	<b>25</b>	<b>66</b>	<b>0</b>	<b>0</b>	<b>124</b>	<b>754</b>	<b>106</b>	<b>113</b>
Araraquara	39	13	74	13	75	0	2	0	0	0	0	13	77	104	197
Barretos	22	15	87	14	73	0	0	2	6	0	0	16	79	91	359
Bauru	53	12	80	10	57	1	3	10	13	0	0	21	73	91	138
Botucatu	72	4	34	4	22	0	3	3	11	0	0	7	36	106	50
Franca	32	7	33	4	32	0	5	2	8	0	0	6	45	136	141
Jaboticabal	44	11	136	15	126	0	5	1	7	0	0	16	138	101	314
Mogi Guaçu	232	11	112	11	120	0	3	4	10	0	0	15	133	119	57
Ribeirão Preto	74	9	52	8	63	1	7	1	1	0	0	10	71	137	96
São Carlos	32	4	31	8	41	0	2	1	3	0	0	9	46	148	144
São João da Boa Vista	68	14	71	10	48	0	1	1	7	0	0	11	56	79	82
<b>Gestão Ambiental III</b>	<b>802</b>	<b>55</b>	<b>375</b>	<b>31</b>	<b>256</b>	<b>8</b>	<b>63</b>	<b>18</b>	<b>101</b>	<b>2</b>	<b>3</b>	<b>59</b>	<b>423</b>	<b>113</b>	<b>53</b>
Americana	29	2	23	9	25	0	2	3	9	0	0	12	36	157	124
Atibaia	91	11	56	0	21	2	23	4	7	0	0	6	51	91	56
Campinas	128	10	70	4	39	0	3	6	31	1	1	11	74	106	58
Itu	184	6	28	2	21	1	8	1	9	0	0	4	38	136	21
Jundiaí	84	8	60	5	39	3	7	2	15	0	0	10	61	102	73
Limeira	21	5	31	4	38	0	1	0	4	1	1	5	44	142	210
Paulínia	40	7	38	4	24	2	6	1	8	0	0	7	38	100	95
Piracicaba	52	3	21	3	18	0	4	0	5	0	0	3	27	129	52
Sorocaba	173	3	48	0	31	0	9	1	13	0	1	1	54	113	31
<b>Gestão Ambiental IV</b>	<b>806</b>	<b>67</b>	<b>309</b>	<b>37</b>	<b>142</b>	<b>25</b>	<b>81</b>	<b>6</b>	<b>44</b>	<b>0</b>	<b>0</b>	<b>68</b>	<b>267</b>	<b>86</b>	<b>33</b>
ABC I	59	7	32	7	13	0	0	0	0	0	0	7	13	41	22
ABC II	21	4	15	5	10	0	3	0	3	0	0	5	16	107	76
Embu das Artes	157	9	54	4	40	4	15	0	4	0	0	8	59	109	38
Guarulhos	287	19	67	8	28	4	12	0	1	0	0	12	41	61	14
Mogi das Cruzes	163	5	45	2	11	14	37	5	24	0	0	21	72	160	44
Osasco	41	12	56	6	24	0	5	0	9	0	0	6	38	68	93
Pinheiros	16	7	11	1	2	0	0	0	0	0	0	1	2	18	13
Santana	15	1	11	3	9	2	5	0	0	0	0	5	14	127	93
Santo Amaro	31	0	8	0	1	0	1	1	3	0	0	1	5	63	16
Tatuapé	16	3	10	1	4	1	3	0	0	0	0	2	7	70	44
<b>Gestão Ambiental V</b>	<b>1.380</b>	<b>73</b>	<b>569</b>	<b>63</b>	<b>312</b>	<b>15</b>	<b>74</b>	<b>22</b>	<b>121</b>	<b>0</b>	<b>0</b>	<b>100</b>	<b>507</b>	<b>89</b>	<b>37</b>
Avaré	59	8	43	6	22	0	5	5	15	0	0	11	42	98	71
Capão Bonito	82	3	45	8	30	3	6	2	22	0	0	13	58	129	71
Cubatão	52	1	11	1	9	0	5	0	1	0	0	1	15	136	29
Itapetininga	38	7	23	2	14	2	2	1	5	0	0	5	21	91	55
Registro	215	3	46	13	26	0	10	2	13	0	0	15	49	107	23
Santos	361	18	158	8	110	1	6	2	23	0	0	11	139	88	39
São José dos Campos	129	7	56	11	38	2	3	2	10	0	0	15	51	91	40
São Sebastião	290	18	133	6	33	7	31	3	21	0	0	16	85	64	29
Taubaté	154	8	54	8	30	0	6	5	11	0	0	13	47	87	31
<b>Diretoria</b>	<b>4.421</b>	<b>367</b>	<b>2.592</b>	<b>292</b>	<b>1.881</b>	<b>52</b>	<b>263</b>	<b>78</b>	<b>375</b>	<b>3</b>	<b>15</b>	<b>425</b>	<b>2.534</b>	<b>98</b>	<b>57</b>

(\*) Pendência Total - Pendências de anos anteriores inclusive o mês em questão

O Quadro 4.4 apresenta o acompanhamento do Grupo II dos Termos de Compromissos de Recuperação Ambiental – TCRAs firmados com mais de 5.000 mudas, conforme Decisão de Diretoria DD 195/2012/C de 04 de julho de 2012.

**Quadro 4.4 – TCRAs firmados com mais de 5.000 mudas**

Departamentos	Estoque 2017 (A)	Firmado 2018 (B)	Estoque 2018 (C)	Cumprido		Parcialmente cumprido		Não cumprido		Arquivo		Continuidade em novo processo		Total Verificado		% Verificação [O/C]
				jun (D)	jan a jun (E)	jun (F)	jan a jun (G)	jun (H)	jan a jun (I)	jun (J)	jan a jun (K)	jun (L)	jan a jun (M)	jun (N)	jan a jun (O)	
<b>Gestão Ambiental I</b>	<b>989</b>	<b>23</b>	<b>973</b>	<b>7</b>	<b>24</b>	<b>5</b>	<b>9</b>	<b>1</b>	<b>3</b>	<b>0</b>	<b>3</b>	<b>0</b>	<b>0</b>	<b>13</b>	<b>39</b>	<b>4,01</b>
Araçatuba	108	1	103	0	5	0	0	0	1	0	0	0	0	0	6	5,83
Assis	175	1	176	0	0	0	0	0	0	0	0	0	0	0	0	0,00
Dracena	140	3	142	0	0	0	0	0	1	0	0	0	0	0	1	0,70
Jales	131	9	136	3	4	0	0	0	0	0	0	0	0	3	4	2,94
Marília	155	2	152	0	4	0	1	0	0	0	0	0	0	0	5	3,29
Presidente Prudente	79	0	75	0	3	0	0	1	1	0	0	0	0	1	4	5,33
São José do Rio Preto	137	4	131	4	4	5	6	0	0	0	0	0	0	9	10	7,63
Votuporanga	64	3	58	0	4	0	2	0	0	0	3	0	0	0	9	15,52
<b>Gestão Ambiental II</b>	<b>470</b>	<b>25</b>	<b>467</b>	<b>5</b>	<b>17</b>	<b>6</b>	<b>8</b>	<b>0</b>	<b>1</b>	<b>0</b>	<b>0</b>	<b>0</b>	<b>2</b>	<b>11</b>	<b>28</b>	<b>6,00</b>
Araraquara	22	2	17	3	6	0	1	0	0	0	0	0	0	3	7	41,18
Barretos	32	0	31	0	1	0	0	0	0	0	0	0	0	0	1	3,23
Bauru	83	2	83	2	2	0	0	0	0	0	0	0	0	2	2	2,41
Botucatu	39	0	38	0	0	0	0	0	1	0	0	0	0	0	1	2,63
Franca	60	3	57	0	3	0	1	0	0	0	0	0	2	0	6	10,53
Jaboticabal	41	1	36	0	2	4	4	0	0	0	0	0	0	4	6	16,67
Mogi Guaçu	69	4	71	0	2	0	0	0	0	0	0	0	0	0	2	2,82
Ribeirão Preto	54	5	57	0	1	1	1	0	0	0	0	0	0	1	2	3,51
São Carlos	25	2	27	0	0	0	0	0	0	0	0	0	0	0	0	0,00
São João da Boa Vista	45	6	50	0	0	1	1	0	0	0	0	0	0	1	1	2,00
<b>Gestão Ambiental III</b>	<b>326</b>	<b>45</b>	<b>345</b>	<b>2</b>	<b>9</b>	<b>5</b>	<b>10</b>	<b>2</b>	<b>4</b>	<b>1</b>	<b>2</b>	<b>0</b>	<b>1</b>	<b>10</b>	<b>26</b>	<b>7,54</b>
Americana	44	6	46	0	3	0	0	0	0	0	0	0	1	0	4	8,70
Atibaia	44	4	46	0	2	0	0	0	0	0	0	0	0	0	2	4,35
Campinas	34	5	35	1	1	0	0	2	2	0	1	0	0	3	4	11,43
Itu	43	2	42	0	0	0	1	0	1	1	1	0	0	1	3	7,14
Jundiaí	40	7	38	0	0	4	8	0	1	0	0	0	0	4	9	23,68
Limeira	8	10	17	0	1	0	0	0	0	0	0	0	0	0	1	5,88
Paulínia	31	3	31	1	2	1	1	0	0	0	0	0	0	2	3	9,68
Piracicaba	39	3	42	0	0	0	0	0	0	0	0	0	0	0	0	0,00
Sorocaba	43	5	48	0	0	0	0	0	0	0	0	0	0	0	0	0,00
<b>Gestão Ambiental IV</b>	<b>170</b>	<b>13</b>	<b>175</b>	<b>2</b>	<b>4</b>	<b>0</b>	<b>0</b>	<b>1</b>	<b>3</b>	<b>0</b>	<b>1</b>	<b>0</b>	<b>0</b>	<b>3</b>	<b>8</b>	<b>4,57</b>
ABC I	2	1	3	0	0	0	0	0	0	0	0	0	0	0	0	0,00
ABC II	8	0	6	1	2	0	0	0	0	0	0	0	0	1	2	33,33
Embu das Artes	25	4	28	0	1	0	0	0	0	0	0	0	0	0	1	3,57
Guarulhos	16	0	16	0	0	0	0	0	0	0	0	0	0	0	0	0,00
Mogi das Cruzes	34	1	35	0	0	0	0	0	0	0	0	0	0	0	0	0,00
Osasco	27	4	30	1	1	0	0	0	0	0	0	0	0	1	1	3,33
Pinheiros	20	1	18	0	0	0	0	1	3	0	0	0	0	1	3	16,67
Santana	17	1	17	0	0	0	0	0	0	0	1	0	0	0	1	5,88
Santo Amaro	10	0	10	0	0	0	0	0	0	0	0	0	0	0	0	0,00
Tatuapé	11	1	12	0	0	0	0	0	0	0	0	0	0	0	0	0,00
<b>Gestão Ambiental V</b>	<b>325</b>	<b>30</b>	<b>334</b>	<b>6</b>	<b>11</b>	<b>0</b>	<b>7</b>	<b>2</b>	<b>2</b>	<b>0</b>	<b>1</b>	<b>0</b>	<b>0</b>	<b>8</b>	<b>21</b>	<b>6,29</b>
Avaré	51	2	52	1	1	0	0	0	0	0	0	0	0	1	1	1,92
Capão Bonito	41	2	43	0	0	0	0	0	0	0	0	0	0	0	0	0,00
Cubatão	5	0	5	0	0	0	0	0	0	0	0	0	0	0	0	0,00
Itapetininga	64	5	68	1	1	0	0	0	0	0	0	0	0	1	1	1,47
Registro	7	1	8	0	0	0	0	0	0	0	0	0	0	0	0	0,00
Santos	1	0	1	0	0	0	0	0	0	0	0	0	0	0	0	0,00
São José dos Campos	91	10	87	4	8	0	3	2	2	0	1	0	0	6	14	16,09
São Sebastião	4	0	4	0	0	0	0	0	0	0	0	0	0	0	0	0,00
Taubaté	61	10	66	0	1	0	4	0	0	0	0	0	0	0	5	7,58
<b>Diretoria</b>	<b>2.280</b>	<b>136</b>	<b>2.294</b>	<b>22</b>	<b>65</b>	<b>16</b>	<b>34</b>	<b>6</b>	<b>13</b>	<b>1</b>	<b>7</b>	<b>0</b>	<b>3</b>	<b>45</b>	<b>122</b>	<b>5,32</b>

O Quadro 4.5 apresenta a evolução de licenças emitidas e as autorizações.

**Quadro 4.5 – Evolução Mensal de Licenças e Autorização**

Atividades	2016	2017	2018												total		
			jan	fev	mar	abr	mai	jun	jul	ago	set	out	nov	dez			
Total de Licenças	23.580	22.795	1.485	1.521	1.733	1.511	1.785	1.550									9.585
Licenças / Média Credenciados	57,5	55,9	3,7	3,8	4,3	3,8	4,5	3,9									23,9
Total de Autorizações	4.006	3.566	315	283	387	287	317	292									1.881
Autorizações / Média Credenciados	9,8	8,8	0,8	0,7	1,0	0,7	0,8	0,7									4,7
Licenças + Autorizações	27.586	26.361	1.800	1.804	2.120	1.798	2.102	1.842									11.466
Atividades / Média Credenciados	67,3	64,7	4,5	4,5	5,3	4,5	5,2	4,6									28,6

## 5 – GRAPROHAB

O Quadro 5.1 apresenta a quantidade de certificados emitidos pelo GRAPROHAB – Área Verde. O detalhamento por Agência Ambiental pode ser visto no Anexo A-10.

**Quadro 5.1 – GRAPROHAB – Área Verde**

2018		Gestão Ambiental I	Gestão Ambiental II	Gestão Ambiental III	Gestão Ambiental IV	Gestão Ambiental V	Total
Jan	Certificados Emitidos	15	14	7	5	2	43
	Área Total (m²)	1.914.851,76	1.959.554,79	590.843,22	41.325,65	57.638,44	4.564.213,86
	Área Verde (m²)	283.643,32	464.350,70	141.609,76	10.649,02	9.326,25	909.579,05
Fev	Certificados Emitidos	14	11	8	0	4	37
	Área Total (m²)	1.973.107,52	1.455.751,53	1.730.603,53	0,00	377.166,94	5.536.629,52
	Área Verde (m²)	307.696,53	255.140,13	376.781,97	0,00	52.253,95	991.872,58
Mar	Certificados Emitidos	8	7	8	2	1	26
	Área Total (m²)	671.613,56	379.477,84	1.221.678,37	59.939,07	37.080,83	2.369.789,67
	Área Verde (m²)	53.314,21	39.847,75	290.443,55	9.676,98	15.665,06	408.947,55
Abr	Certificados Emitidos	16	9	7	4	1	37
	Área Total (m²)	2.731.305,63	2.617.240,99	654.202,60	967.528,75	240.662,53	7.210.940,50
	Área Verde (m²)	345.080,59	393.684,04	92.598,91	0,00	59.586,17	890.949,71
Mai	Certificados Emitidos	11	17	5	10	4	47
	Área Total (m²)	2.242.398,02	2.364.022,67	1.413.726,69	109.361,04	706.471,52	6.835.979,94
	Área Verde (m²)	156.501,87	166.713,20	441.700,30	0,00	98.486,36	863.401,73
Jun	Certificados Emitidos	8	12	9	1	1	31
	Área Total (m²)	1.126.246,62	3.140.052,11	1.556.311,82	79.900,56	262.972,35	6.165.483,46
	Área Verde (m²)	0,00	145.946,07	0,00	0,00	0,00	145.946,07
Jul	Certificados Emitidos						
	Área Total (m²)						
	Área Verde (m²)						
Ago	Certificados Emitidos						
	Área Total (m²)						
	Área Verde (m²)						
Set	Certificados Emitidos						
	Área Total (m²)						
	Área Verde (m²)						
Out	Certificados Emitidos						
	Área Total (m²)						
	Área Verde (m²)						
Nov	Certificados Emitidos						
	Área Total (m²)						
	Área Verde (m²)						
Dez	Certificados Emitidos						
	Área Total (m²)						
	Área Verde (m²)						
Total	Certificados Emitidos	72	70	44	22	13	221
	Área Total (m²)	10.659.523,11	11.916.099,93	7.167.366,23	1.258.055,07	1.681.992,61	32.683.036,95
	Área Verde (m²)	1.146.236,52	1.465.681,89	1.343.134,49	20.326,00	235.317,79	4.210.696,69

Os dados são baseados em certificados GRAPROHAB assinados e retirados pelo interessado

## 6 – QUANTITATIVOS DE DOCUMENTOS, ATIVIDADES E ATENDIMENTOS EM ÁREAS DE PROTEÇÃO DOS MANANCIAIS

O Quadro 6.1 apresenta informações, de documentos emitidos para Áreas de Proteção dos Mananciais, bem como a relação “Área Permeável X Área do Terreno” e “Área Permeável”.

**Quadro 6.1 – Quantitativo de documentos emitidos para Áreas de Proteção dos Mananciais**

Alvará	Jan	Fev	Mar	Abr	Mai	Jun	Jul	Ago	Set	Out	Nov	Dez	Total
ABC I	9	7	2	6	6	5							35
ABC II	1	1	0	2	4	5							13
Atibaia	0	0	0	0	0	0							0
Embu das Artes	1	2	4	4	6	5							22
Guarulhos	4	0	8	5	3	8							28
Mogi das Cruzes	4	4	3	2	5	4							22
Santana	1	1	2	2	0	0							6
Santo Amaro	13	9	6	6	4	2							40
São José dos Campos	0	0	0	0	0	0							0
<b>Total</b>	<b>33</b>	<b>24</b>	<b>25</b>	<b>27</b>	<b>28</b>	<b>29</b>							<b>166</b>
Declaração de Vinculação	Jan	Fev	Mar	Abr	Mai	Jun	Jul	Ago	Set	Out	Nov	Dez	Total
ABC I	10	4	8	3	2	6							33
ABC II	0	0	2	3	2	1							8
Atibaia	0	0	0	0	0	0							0
Embu das Artes	1	0	5	5	9	6							26
Guarulhos	4	0	7	5	3	8							27
Mogi das Cruzes	2	3	1	1	1	1							9
Santana	1	1	1	1	0	5							9
Santo Amaro	18	2	4	3	4	5							36
São José dos Campos	0	0	0	0	0	0							0
<b>Total</b>	<b>36</b>	<b>10</b>	<b>28</b>	<b>21</b>	<b>21</b>	<b>32</b>							<b>148</b>
Parecer de Viabilidade	Jan	Fev	Mar	Abr	Mai	Jun	Jul	Ago	Set	Out	Nov	Dez	Total
ABC I	0	0	0	1	0	0							1
ABC II	0	0	1	1	0	1							3
Atibaia	0	0	0	0	0	0							0
Embu das Artes	0	0	0	1	0	0							1
Guarulhos	0	0	0	0	0	0							0
Mogi das Cruzes	0	0	0	1	1	1							3
Santana	0	0	0	0	0	3							3
Santo Amaro	2	2	1	0	0	3							8
São José dos Campos	0	0	0	0	0	0							0
<b>Total</b>	<b>2</b>	<b>2</b>	<b>2</b>	<b>4</b>	<b>1</b>	<b>8</b>							<b>19</b>
Termo de Indeferimento	Jan	Fev	Mar	Abr	Mai	Jun	Jul	Ago	Set	Out	Nov	Dez	Total
ABC I	2	0	9	1	3	5							20
ABC II	0	0	1	1	0	2							4
Atibaia	0	0	0	0	0	0							0
Embu das Artes	0	0	0	1	6	5							12
Guarulhos	3	3	1	4	1	9							21
Mogi das Cruzes	6	5	2	1	2	3							19
Santana	2	2	1	1	0	0							6
Santo Amaro	2	1	3	1	2	1							10
São José dos Campos	0	0	0	0	0	0							0
<b>Total</b>	<b>15</b>	<b>11</b>	<b>17</b>	<b>10</b>	<b>14</b>	<b>25</b>							<b>92</b>

Área permeável x Área do terreno (%)	Jan	Fev	Mar	Abr	Mai	Jun	Jul	Ago	Set	Out	Nov	Dez	Total
ABC I	99,74	93,52	27,79	74,81	51,14	92,66							439,66
ABC II	0,00	11,84	0,00	18,15	0,00	95,22							125,21
Atibaia	0,00	0,00	0,00	0,00	0,00	0,00							0,00
Embu das Artes	90,00	59,73	3422,00	51,90	18,76	92,66							3.735,05
Guarulhos	87,76	0,00	72,11	86,78	72,16	71,61							390,42
Mogi das Cruzes	3,89	0,78	59,67	21,62	95,22	82,61							263,79
Santana	75,00	82,00	7211,00	72,11	0,00	0,00							7.440,11
Santo Amaro	23,42	24,32	12,85	32,49	37,51	24,77							155,36
São José dos Campos	0,00	0,00	0,00	0,00	0,00	0,00							0,00
Área permeável (m²)	Jan	Fev	Mar	Abr	Mai	Jun	Jul	Ago	Set	Out	Nov	Dez	Total
ABC I	4.602.327,46	31.691,53	17.849,02	71.471,59	7.028,58	0,00							4.730.368,18
ABC II	0,00	242,73	0,00	4,29	0,00	28.121,14							28.368,16
Atibaia	0,00	0,00	0,00	0,00	0,00	0,00							0,00
Embu das Artes	225.676,00	2.921,20	4.444,14	79.364,54	12.698,66	206.257,19							531.361,73
Guarulhos	55.424,79	0,00	1.914,49	155,49	2.411,25	8.284,13							68.190,15
Mogi das Cruzes	6.326,99	5.510,97	3.142,65	156,02	28.121,22	233.795,14							277.052,99
Santana	522,75	964,32	1.914,49	1.914,49	0,00	0,00							5.316,05
Santo Amaro	7.594,41	1.415,82	1.944,56	16.502,43	1.161,66	184,58							28.803,46
São José dos Campos	0,00	0,00	0,00	0,00	0,00	0,00							0,00

No quadro 6.2 apresentamos as informações referentes à área vegetada dos Compartimentos Ambientais da Bacia Hidrográfica do Reservatório Billings conforme a Lei nº 13.579, de 13 de julho de 2009, que define a Área de Proteção e Recuperação dos Mananciais da Bacia Hidrográfica do Reservatório Billings - APRM-B.

**Quadro 6.2 – APRM-B – Área Vegetada (m²)**

Compartimentos Ambientais	jan/18			fev/18			mar/18			abr/18			Total Geral
	ABC I	ABC II	Santo Amaro	ABC I	ABC II	Santo Amaro	ABC I	ABC II	Santo Amaro	ABC I	ABC II	Santo Amaro	
I						292,65			25,66			180,36	
II													
TB													
RGRP	4.600.069,02			16.214,88			17.836,95			19.071,80			
CP													
Total	4.600.069,02	0,00	0,00	16.214,88	0,00	292,65	17.836,95	0,00	25,66	19.071,80	180,36	0,00	

Compartimentos Ambientais	mai/18			jun/18			jul/18			ago/18			Total Geral
	ABC I	ABC II	Santo Amaro	ABC I	ABC II	Santo Amaro	ABC I	ABC II	Santo Amaro	ABC I	ABC II	Santo Amaro	
I				2.485,79	2.485,79	27,60							
II													
TB													
RGRP	5.505,45												
CP													
Total	5.505,45	0,00	0,00	2.485,79	2.485,79	27,60	0,00	0,00	0,00	0,00	0,00	0,00	4.653.691,32

Compartimentos Ambientais	set/18			out/18			nov/18			dez/18			Total Geral
	ABC I	ABC II	Santo Amaro	ABC I	ABC II	Santo Amaro	ABC I	ABC II	Santo Amaro	ABC I	ABC II	Santo Amaro	
I													498,67
II													0,00
TB													0,00
RGRP													4.653.192,65
CP													0,00
Total	0,00	0,00	0,00	0,00	0,00	0,00	0,00	0,00	0,00	0,00	0,00	0,00	4.653.691,32

I – Corpo Central I    II – Corpo Central II    TB – Taquacetuba-Bororé    RGRP – Rio Grande e Rio Pequeno    CP – Capivari-Pedra Branca

De acordo com a Resolução SMA Nº 25, que disciplina o licenciamento ambiental dos Programas de Recuperação de Interesse Social – PRIS, no âmbito da Legislação Estadual de Proteção e Recuperação dos Mananciais das Bacias Hidrográficas dos Reservatórios Billings e Guarapiranga, apresentamos no quadro 6.3 dados relacionados ao licenciamento.

**Quadro 6.3 - Programa de Recuperação de Interesse Social – PRIS**

Licenças	jan/18			fev/18			mar/18			abr/18			Total
	LP	LI	LO	LP	LI	LO	LP	LI	LO	LP	LI	LO	
ABC I													0
ABC II													1
Embu das Artes													0
Santo Amaro													0
Total													1

Licenças	mai/18			jun/18			jul/18			ago/18			Total
	LP	LI	LO	LP	LI	LO	LP	LI	LO	LP	LI	LO	
ABC I													0
ABC II	1												1
Embu das Artes													0
Santo Amaro													0
Total													1

Licenças	set/18			out/18			nov/18			dez/18			Total		
	LP	LI	LO	LP	LI	LO	LP	LI	LO	LP	LI	LO	LP	LI	LO
ABC I															
ABC II															
Embu das Artes															
Santo Amaro															
Total													1	0	0

LP - Licença Prévia

Licença de Instalação

LP - Licença de Operação

## 7 – ATENDIMENTO A MINISTÉRIO PÚBLICO, PODER JUDICIÁRIO, DELEGACIA DE POLÍCIA E OUTROS

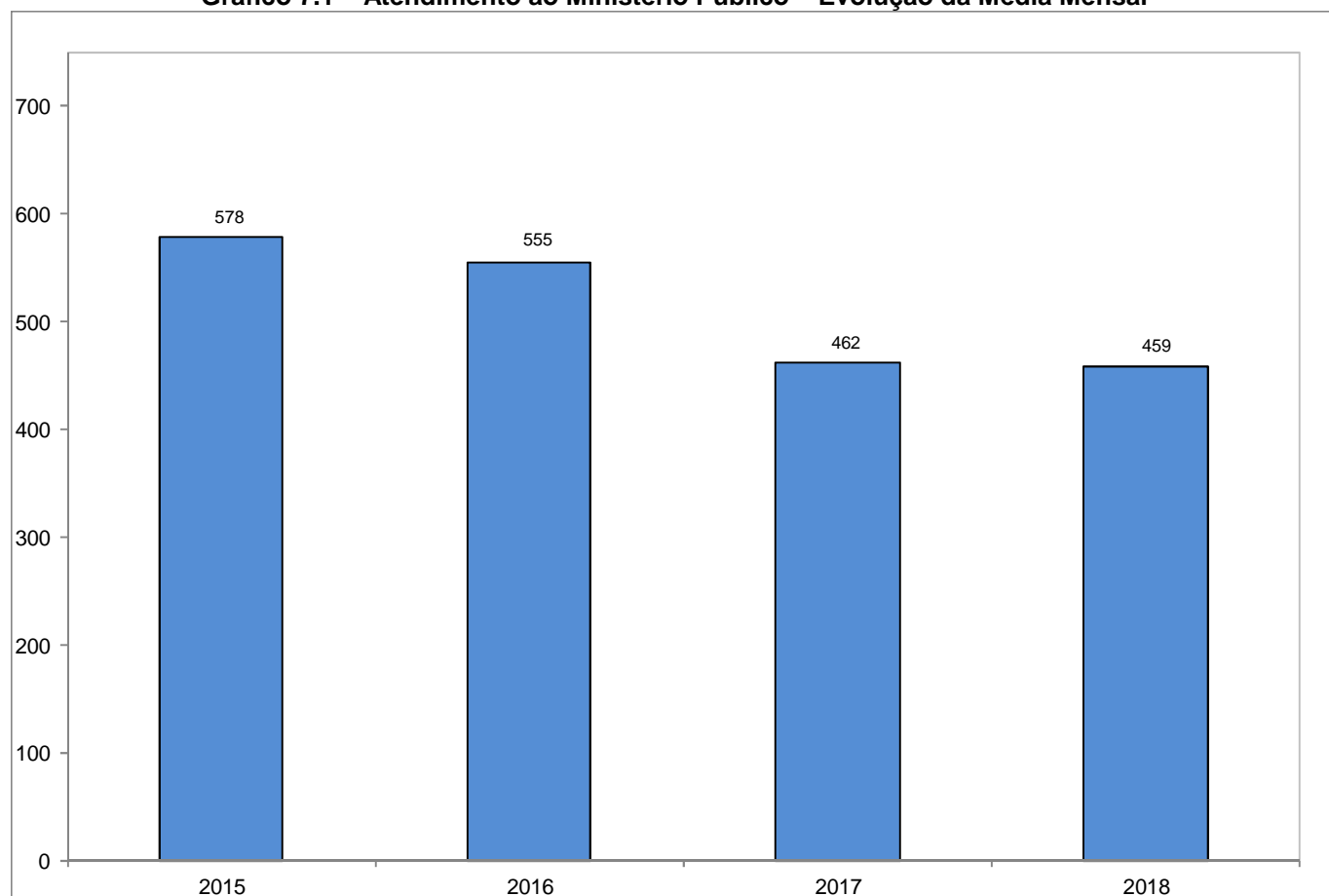
O Quadro 7.1 e o Gráfico 7.1 apresentam a evolução dos atendimentos ao Ministério Público, verificando-se uma tendência de crescimento da demanda. A partir de 2012, além do atendimento ao Ministério Público, estão sendo contabilizados também o atendimento ao Poder Judiciário, Delegacia de Polícia e outros.

A evolução mensal, anual e por técnico, pode ser visto nos Anexos A-11, A-12 e A-13.

**Quadro 7.1 – Atendimentos ao Ministério Público, Poder Judiciário, Delegacia de Polícia e outros por ano**

Ano	2015		2016		2017		jan a jun/2018	
	MP	PJ/DP/Outros	MP	PJ/DP/Outros	MP	PJ/DP/Outros	MP	PJ/DP/Outros
Atendimento	6.939	18.211	6.655	17.650	5.538	12.037	2.754	5.265
Média Mensal	578	1.518	555	1.471	462	1.003	459	878

**Gráfico 7.1 – Atendimento ao Ministério Público – Evolução da Média Mensal**



O Anexo A-14 apresenta informações retiradas do Portal de Atendimento ao Ministério Público – SIGAM.

## 8 – INFRAÇÕES E RECURSOS

O Quadro 8.1 apresenta informações sobre as infrações emitidas da Diretoria.

**Quadro 8.1 – Quantidade de Infrações da Diretoria**

	Total	Jan	Fev	Mar	Abr	Mai	Jun	Jul	Ago	Set	Out	Nov	Dez
Advertência	2.530	430	385	418	441	496	360						
Interdição	6	1	2	2	0	1	0						
Multa	1.451	198	196	220	264	338	235						
Multa Diária	39	5	7	11	5	8	3						
Embargo	78	10	13	17	22	11	5						
Multa Fumaça Preta (*)	4.992	587	736	376	733	1.135	1.425						

(\*) Informações fornecidas pelo CTAR

O detalhamento por Agência pode ser visto nos Anexos A-15 e A-16.

O Quadro 8.2 apresenta informações sobre os recursos interpostos da Diretoria.

**Quadro 8.2 – Quantidade de Recursos da Diretoria**

	Total	Jan	Fev	Mar	Abr	Mai	Jun	Jul	Ago	Set	Out	Nov	Dez
Advertência	107	25	19	19	15	13	16						
Interdição	0	0	0	0	0	0	0						
Multa	538	79	59	74	92	117	117						
Multa Diária	21	1	3	4	2	7	4						
Parecer Desfavorável	21	9	0	5	1	0	6						
Embargo	23	6	3	7	2	3	2						
Fumaça Preta (*)	366	62	72	55	52	64	61						

(\*) Informações fornecidas pelo CTAR

O detalhamento por Agência pode ser visto nos Anexos A-17 e A-18.

## 9 – RESÍDUOS

O Quadro 9.1 apresenta o número de inspeções realizadas em aterros (de resíduos domiciliares, industriais e inertes)

**Quadro 9.1 – Inspeções Realizadas em Aterros – jan a jun/2018**

Departamentos	Total (2018)	Jan	Fev	Mar	Abr	Mai	Jun	Jul	Ago	Set	Out	Nov	Dez
<b>Gestão Ambiental I</b>	<b>337</b>	<b>29</b>	<b>29</b>	<b>80</b>	<b>151</b>	<b>27</b>	<b>21</b>						
Araçatuba	33	4		3	24	2							
Assis	32	1	4	2	22	2	1						
Dracena	52	5	11	11	17	3	5						
Jales	36	2	1	20	12		1						
Marília	51	3	6	22	13	4	3						
Pres. Prudente	54	4	4	9	26	7	4						
S J Rio Preto	39	8	1	7	17	6							
Votuporanga	40	2	2	6	20	3	7						
<b>Gestão Ambiental II</b>	<b>269</b>	<b>39</b>	<b>34</b>	<b>43</b>	<b>108</b>	<b>19</b>	<b>26</b>						
Araraquara	25	3	2	9	8		3						
Barretos	22	3	2	1	13	2	1						
Bauru	37	3	2	5	25	2							
Botucatu	12		1	1	10								
Franca	29	4	9	4	10		2						
Jaboticabal	50	8	7	9	11	5	10						
Mogi Guaçu	21	3	2	4	7	4	1						
Ribeirão Preto	30	5	4	5	9	3	4						
S J Boa Vista	30	9	4	2	9	2	4						
São Carlos	13	1	1	3	6	1	1						
<b>Gestão Ambiental III</b>	<b>109</b>	<b>26</b>	<b>19</b>	<b>20</b>	<b>42</b>	<b>16</b>	<b>9</b>						
Americana	23	5	5	3	3	4	3						
Atibaia	6	1		1	4								
Campinas	3				1	2							
Itu	7	2			4	1							
Jundiaí	6				6								
Limeira	6	1	2	2		1							
Paulínia	25	6	4	5	5	3	2						
Piracicaba	16	1		4	7	2	2						
Sorocaba	17	5	3		9								
<b>Gestão Ambiental IV</b>	<b>84</b>	<b>11</b>	<b>15</b>	<b>11</b>	<b>24</b>	<b>7</b>	<b>17</b>						
ABC I	10	1	1	2	4		2						
ABC II	0												
Embu das Artes	22	2	3	4	4	4	5						
Guarulhos	2				2								
Mogi das Cruzes	17	5	4	1	5		2						
Osasco	9	1	3		3		2						
Pinheiros	0												
Santana	17	2	2	3	4	3	3						
Santo Amaro	1		1										
Tatuapé	6		1	1	2		2						
<b>Gestão Ambiental V</b>	<b>126</b>	<b>5</b>	<b>6</b>	<b>23</b>	<b>37</b>	<b>20</b>	<b>11</b>						
Avaré	16			1	13		2						
Capão Bonito	28		1	8	11	4	4						
Cubatão	1						1						
Itapetininga	12			4		6	2						
Registro	14		1	3	4	6							
Santos	16	3	1	4	3	2	3						
S J Campos	12	1	3	2	4	2							
São Sebastião	4	1		1	2								
Taubaté	23	5	5	5	3	3	2						
<b>Total Diretoria</b>	<b>925</b>	<b>110</b>	<b>103</b>	<b>177</b>	<b>362</b>	<b>89</b>	<b>84</b>						

O Quadro 9.2 apresenta as principais atividades realizadas em Aterros Sanitários.

**Quadro 9.2 – Atividades Realizadas em Aterros Sanitários**

Ano	2015	2016	2017	Total	2018											
					2018	jan	fev	mar	abr	mai	jun	jul	ago	set	out	nov
<b>Atividade</b>																
Inspeções	1.580	1.583	2.415	632	71	63	122	291	43	42						
Aterros com LO – Licença de Operação	72	70	99	28	3	3	6	5	4	7						
Advertências	146	182	224	54	5	5	8	18	16	2						
Multas	94	138	88	23	3	2	2	6	9	1						
Multas Diárias	12	24	90	4	1	0	0	2	1	0						
Interdições	5	10	20	1	0	1	0	0	0	0						

↗ transbordo de resíduos

### 9.1 – Condições da Disposição de Resíduos Domiciliares no Estado

O Quadro 9.3 apresenta a evolução do enquadramento do IQR, quanto ao número de municípios.

**Quadro 9.3 – Evolução do enquadramento do IQR**

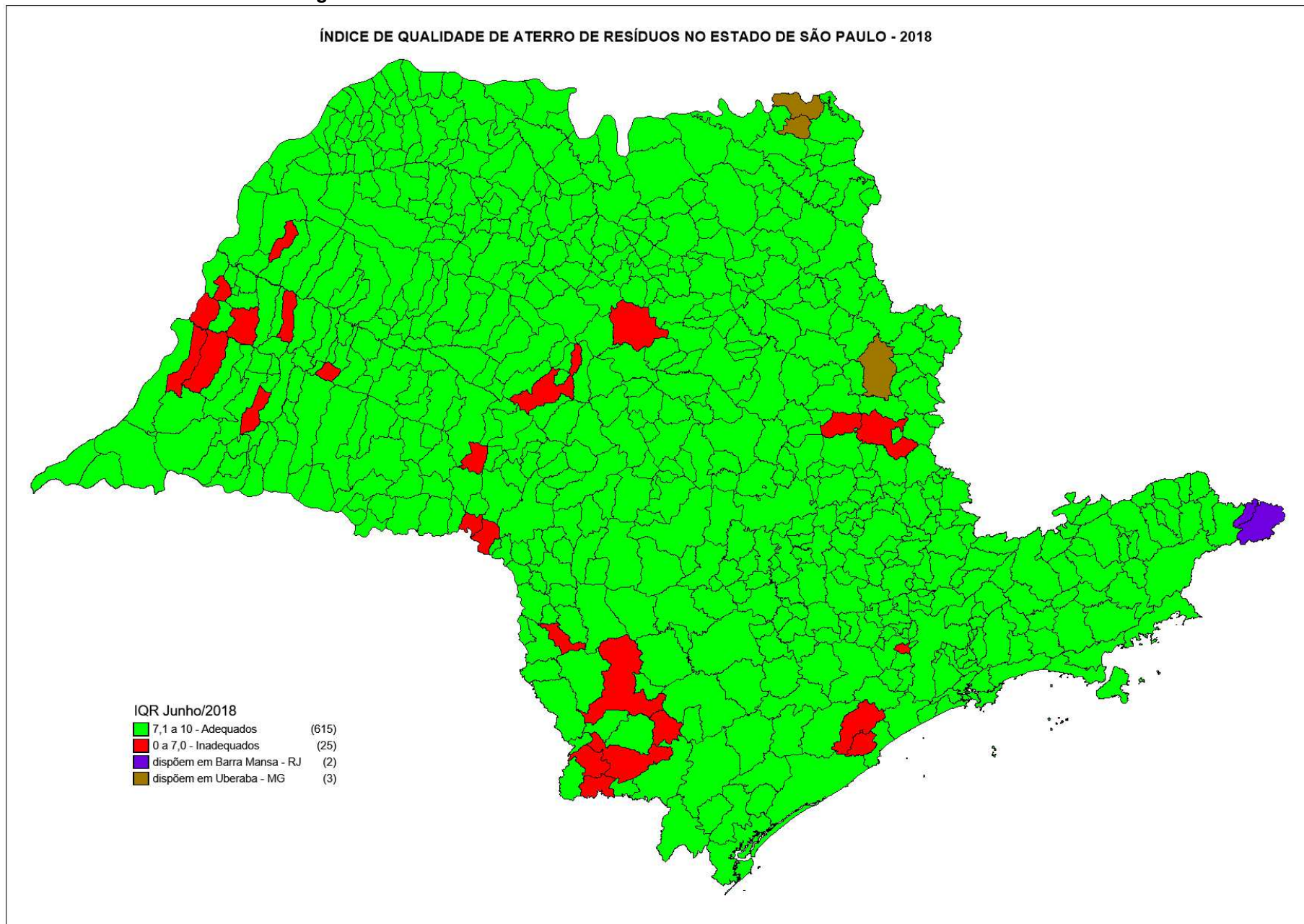
	Adequado		Inadequado	
	Nº Mun	%	Nº Mun	%
Inventário 2017	615	96,2	25	3,9
jul/17	597	93,0	45	7,0
ago/17	590	91,9	52	8,1
set/17	590	91,9	52	8,1
out/17	590	91,9	52	8,1
nov/17	609	94,9	32	5,0
dez/17	615	95,8	25	3,9
jan/18	615	95,8	25	3,9
fev/18	615	95,8	25	3,9
mar/18	615	95,8	25	3,9
abr/18	615	95,8	25	3,9
mai/18	615	95,8	25	3,9
jun/18	615	95,8	25	3,9

O Quadro 9.4 identifica os municípios em condições inadequadas e o seu IQR.

**Quadro 9.4 – Municípios com IQR – Inadequados**

Agência	Município	Inventário 2017		2017						2018					
		Enquadramento	IQR NP	Jul	Ago	Set	Out	Nov	Dez	Jan	Fev	Mar	Abr	Mai	Jun
<b>Departamento de Gestão Ambiental I</b>															
Assis	OCAUÇU	I	6,2	6,2	6,2	6,2	6,2	6,2	6,2	6,2	6,2	6,2	6,2	6,2	6,2
	OURINHOS	I	2,1	2,3	2,3	2,3	2,3	2,3	2,1	2,1	2,1	2,1	2,1	2,1	2,1
	SALTO GRANDE	I	5,2	3,7	4,1	4,1	4,1	4,1	5,2	5,2	5,2	5,2	5,2	5,2	5,2
Dracena	DRACENA	I	3,2	4,6	5,2	5,2	5,2	5,2	3,2	3,2	3,2	3,2	3,2	3,2	3,2
	MURUTINGA DO SUL	I	2,7	4,7	4,0	4,0	4,0	4,0	2,7	2,7	2,7	2,7	2,7	2,7	2,7
	PACAEMBU	I	6,2	4,3	4,9	4,9	4,9	4,9	6,2	6,2	6,2	6,2	6,2	6,2	6,2
	PANORAMA	I	5,7	8,0	8,0	8,0	8,0	4,9	5,7	5,7	5,7	5,7	5,7	5,7	5,7
	SAGRES	I	5,1	4,8	5,1	5,1	5,1	5,1	5,1	5,1	5,1	5,1	5,1	5,1	5,1
	SANTA MERCEDES	I	4,2	4,1	4,8	4,8	4,8	4,8	4,2	4,2	4,2	4,2	4,2	4,2	4,2
Pres. Prudente	ÁLVARES MACHADO	I	2,3	5,3	5,3	5,3	5,3	5,3	2,3	2,3	2,3	2,3	2,3	2,3	2,3
	CAIUA	I	4,7	4,6	3,8	3,8	3,8	3,8	4,7	4,7	4,7	4,7	4,7	4,7	4,7
	PRESIDENTE VENCESLAU	I	3,9	3,8	5,5	5,5	5,5	5,5	3,9	3,9	3,9	3,9	3,9	3,9	3,9
<b>Departamento de Gestão Ambiental II</b>															
Araraquara	ITÁPOLIS	I	2,9	1,7	2,5	2,5	2,5	2,5	2,9	2,9	2,9	2,9	2,9	2,9	2,9
Bauru	PIRAJUI	I	5,9	8,4	6,2	6,2	6,2	6,2	5,9	5,9	5,9	5,9	5,9	5,9	5,9
Mogi Guaçu	LEME	I	1,6	1,6	1,6	1,6	1,6	1,6	1,6	1,6	1,6	1,6	1,6	1,6	1,6
	MOGI GUAÇU	I	6,9	7,1	7,1	7,1	7,1	7,0	6,9	6,9	6,9	6,9	6,9	6,9	6,9
<b>Departamento de Gestão Ambiental IV</b>															
Embu das Artes	EMBU DAS ARTES	I	5,3	5,7	5,7	5,7	5,7	5,7	5,3	5,3	5,3	5,3	5,3	5,3	5,3
<b>Departamento de Gestão Ambiental V</b>															
Avaré	CORONEL MACEDO	I	4,3	5,2	5,2	5,2	5,2	5,2	4,3	4,3	4,3	4,3	4,3	4,3	4,3
Capão Bonito	APIAÍ	I	5,6	4,6	4,6	4,6	4,6	4,6	5,6	5,6	5,6	5,6	5,6	5,6	5,6
	BARRA DO CHAPÉU	I	6,4	6,2	6,2	6,2	6,2	7,6	6,4	6,4	6,4	6,4	6,4	6,4	6,4
	GUAPIARA	I	3,6	2,7	2,7	2,7	2,7	2,7	3,6	3,6	3,6	3,6	3,6	3,6	3,6
	ITAPEVA	I	2,9	2,6	2,6	2,6	2,6	2,6	2,9	2,9	2,9	2,9	2,9	2,9	2,9
	RIBEIRA	I	6,4	6,2	6,2	6,2	6,2	7,6	7,6	6,4	6,4	6,4	6,4	6,4	6,4
Registro	ITARIRI	I	2,1	1,7	1,7	1,7	1,7	1,7	2,1	2,1	2,1	2,1	2,1	2,1	2,1
	PEDRO DE TOLEDO	I	4,0	5,0	5,0	5,0	5,0	5,0	4,0	4,0	4,0	4,0	4,0	4,0	4,0

Figura 9.1 – Índice de Qualidade de Aterro de Resíduos no Estado de São Paulo



## 10 – ÁGUA E EFLUENTE

O quadro 10.1 apresenta o número de inspeções realizadas em Estações de Tratamento de Esgoto e Água.

**Quadro 10.1 – Inspeções Realizadas em ETE/ETA**

Departamentos	Total (2018)	Jan	Fev	Mar	Abr	Mai	Jun	Jul	Ago	Set	Out	Nov	Dez
<b>Gestão Ambiental I</b>	<b>197</b>	<b>45</b>	<b>31</b>	<b>35</b>	<b>25</b>	<b>33</b>	<b>28</b>						
Araçatuba	23	4	3	3		9	4						
Assis	11	8	1	1	1								
Dracena	28	3	7	6	1	6	5						
Jales	6	1	1		1	2	1						
Marília	51	13	6	7	12	10	3						
Pres. Prudente	22	7	4	5	2	2	2						
S J Rio Preto	35	7	6	8	4	1	9						
Votuporanga	21	2	3	5	4	3	4						
<b>Gestão Ambiental II</b>	<b>215</b>	<b>39</b>	<b>27</b>	<b>43</b>	<b>33</b>	<b>39</b>	<b>34</b>						
Araraquara	22	3		4	3	8	4						
Barretos	16	1	4	4	2	3	2						
Bauru	30	5	5	4	5	4	7						
Botucatu	18	4		6	3	2	3						
Franca	17	4	3	5	4		1						
Jaboticabal	27	3	1	5	6	4	8						
Mogi Guaçu	13	2	2	2	4	2	1						
Ribeirão Preto	35	15	4	3	3	6	4						
S J Boa Vista	16	1	7	2	1	4	1						
São Carlos	21	1	1	8	2	6	3						
<b>Gestão Ambiental III</b>	<b>241</b>	<b>38</b>	<b>43</b>	<b>86</b>	<b>54</b>	<b>48</b>	<b>55</b>						
Americana	34		3	6	6	16	3						
Atibaia	28	8	2	5	4	1	8						
Campinas	51	10	7	15	8	1	10						
Itu	10	1	1	4	2		2						
Jundiaí	16	3	1	6	3	1	2						
Limeira	14	1	1	5	1	1	5						
Paulínia	32	1	4	11	4	7	5						
Piracicaba	37	2	3	9	6	13	4						
Sorocaba	19	1	2	3	3	2	8						
<b>Gestão Ambiental IV</b>	<b>92</b>	<b>12</b>	<b>18</b>	<b>16</b>	<b>16</b>	<b>24</b>	<b>13</b>						
ABC I	2				1	1							
ABC II	1				1								
Embu das Artes	6				3	2	1						
Guarulhos	13		7	1	3	1	1						
Mogi das Cruzes	29	5	6	7	4	5	2						
Osasco	11	2	2	3		2	2						
Pinheiros	20	1	3	2		11	3						
Santana	5				2		3						
Santo Amaro	3	1		1		1							
Tatuapé	2					1	1						
<b>Gestão Ambiental V</b>	<b>339</b>	<b>51</b>	<b>38</b>	<b>57</b>	<b>53</b>	<b>31</b>	<b>19</b>						
Avaré	17	5	5	3		3	1						
Capão Bonito	45	4	7	17	8	7	2						
Cubatão	7	3		2	2								
Itapetininga	28	3	1	10	11	3							
Registro	24		8	5	4	3	4						
Santos	61	15	8	11	16	7	4						
S J Campos	30	8	5	6	3	1	7						
São Sebastião	44	16	4	5	11	7	1						
Taubaté	83	11	19	22	17	6	8						
<b>Total Diretoria</b>	<b>1084</b>	<b>185</b>	<b>157</b>	<b>237</b>	<b>181</b>	<b>175</b>	<b>149</b>						

O quadro 10.2 apresenta as principais atividades realizadas nos Projetos Ambientais Estratégicos – Esgoto Tratado.

**Quadro 10.2 – Atividades realizadas no PAE – Esgoto Tratado**

Ano	2015	2016	2017	2018												
				Total	jan	fev	mar	abr	mai	jun	jul	ago	set	out	nov	dez
<b>Atividade</b>																
Inspeções	1368	1306	1008	542	95	83	113	97	84	70						
ETE c/ LO -Licença de Operação	107	209	191	67	5	15	14	9	14	10						
Advertências	113	115	101	46	3	8	5	15	8	7						
Multas	50	44	45	26	7	5	3	4	4	3						
Multas Diárias	-	-	1	0	0	0	0	0	0	0						

## 11 – POSTOS DE COMBUSTÍVEIS

O quadro 11.1 apresenta as ações de controle realizadas em postos de combustíveis.

**Quadro 11.1 – Ações de Controle em Postos de Combustíveis**

Ano	2015	2016	2017	Total 2018	2018											
					jan	fev	mar	abr	mai	jun	jul	ago	set	out	nov	dez
<b>Atividade</b>																
Inspeções	7.468	6.518	5.360	2.185	351	363	393	366	340	372						
Advertências	991	778	797	253	42	35	49	37	48	42						
Multas	403	391	333	135	20	21	23	25	31	15						
Multas diárias	22	23	18	9	2	4	1	0	2	0						
Interdições	0	4	3	2	0	0	1	0	1	0						
Embargo	3	3	1	1	0	0	1	0	0	0						

## 12 – ATENDIMENTO A EMERGÊNCIAS QUÍMICAS

A CETESB iniciou o atendimento a Emergências Químicas em janeiro de 1978, quando o petroleiro Brazilian Marina encalhou no Canal de São Sebastião, provocando o vazamento de 6.000 toneladas de óleo. Naquela época não havia nenhum órgão especializado que atuasse no atendimento a esse tipo de acidente, por esse motivo, toda a operação de combate e limpeza das áreas afetadas precisou ser realizada pela CETESB, com a participação de especialistas da Agencia de Proteção Ambiental Americana – EPA/EUA e da Guarda Costeira norte-americana.

Somente em 1980 é que foi constituído um grupo especial para atuar em episódios de derrame de óleo no mar e, a partir de 1983, esse grupo, em conjunto com as agencias ambientais da Companhia, passou a atuar também no combate a outras situações emergenciais que representassem riscos ao meio ambiente, a saúde da população e ao patrimônio público e privado, ocasionadas por acidentes nas atividades de produção, transporte, manipulação e armazenamento de produtos químicos.

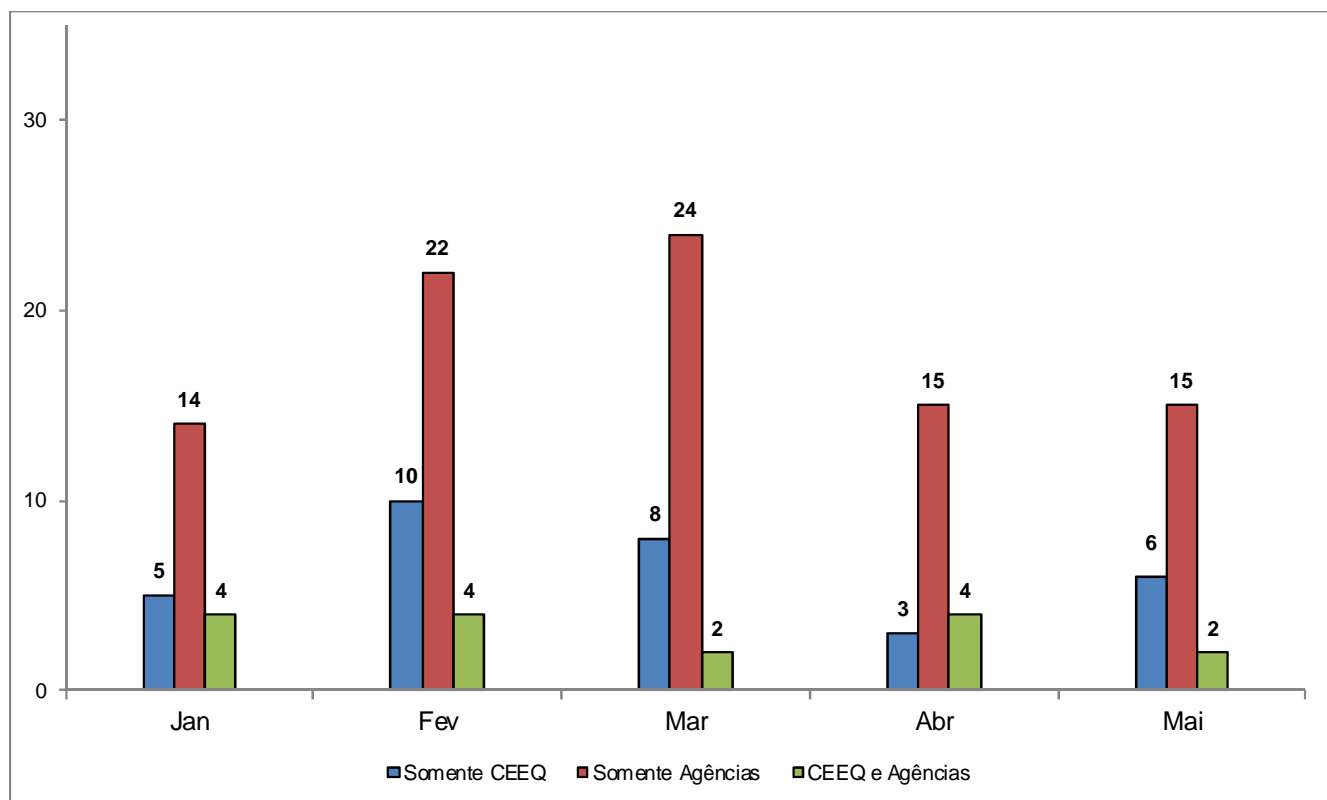
A CETESB mantém, tanto em sua sede quanto em suas Agencias Ambientais, técnicos em regime de plantão permanente para o atendimento às emergências químicas. Esses técnicos são treinados para lidar com eventos acidentais ocorridos em fontes ou atividades que manipulam produtos químicos em todo o estado de São Paulo.

O Quadro 12.1 e a Gráfico 12.1 apresentam a distribuição mensal das emergências químicas atendidas pela CETESB no mês de junho de 2018 e demonstram também quantas emergências foram atendidas pelo Setor de Atendimento a Emergências - CEEQ, quantas foram atendidas pelas Agências Ambientais e quantas tiveram a participação de ambos.

**Quadro 12.1 – Quantitativo de emergências químicas atendidas**

2018	Jan	Fev	Mar	Abr	Mai	Jun	Jul	Ago	Set	Out	Nov	Dez	Total
Somente CEEQ	5	10	8	3	6	13							45
Somente Agências	14	22	24	15	15	23							113
CEEQ e Agências	4	4	2	4	2	1							17
% CEEQ	39,1	38,9	29,4	31,8	34,8	37,8							211,9
% Agências	78,3	72,2	76,5	86,4	73,9	64,9							452,1
Total de Emergências	23	36	34	22	23	37							175

**Gráfico 12.1 – Distribuição mensal das emergências químicas**

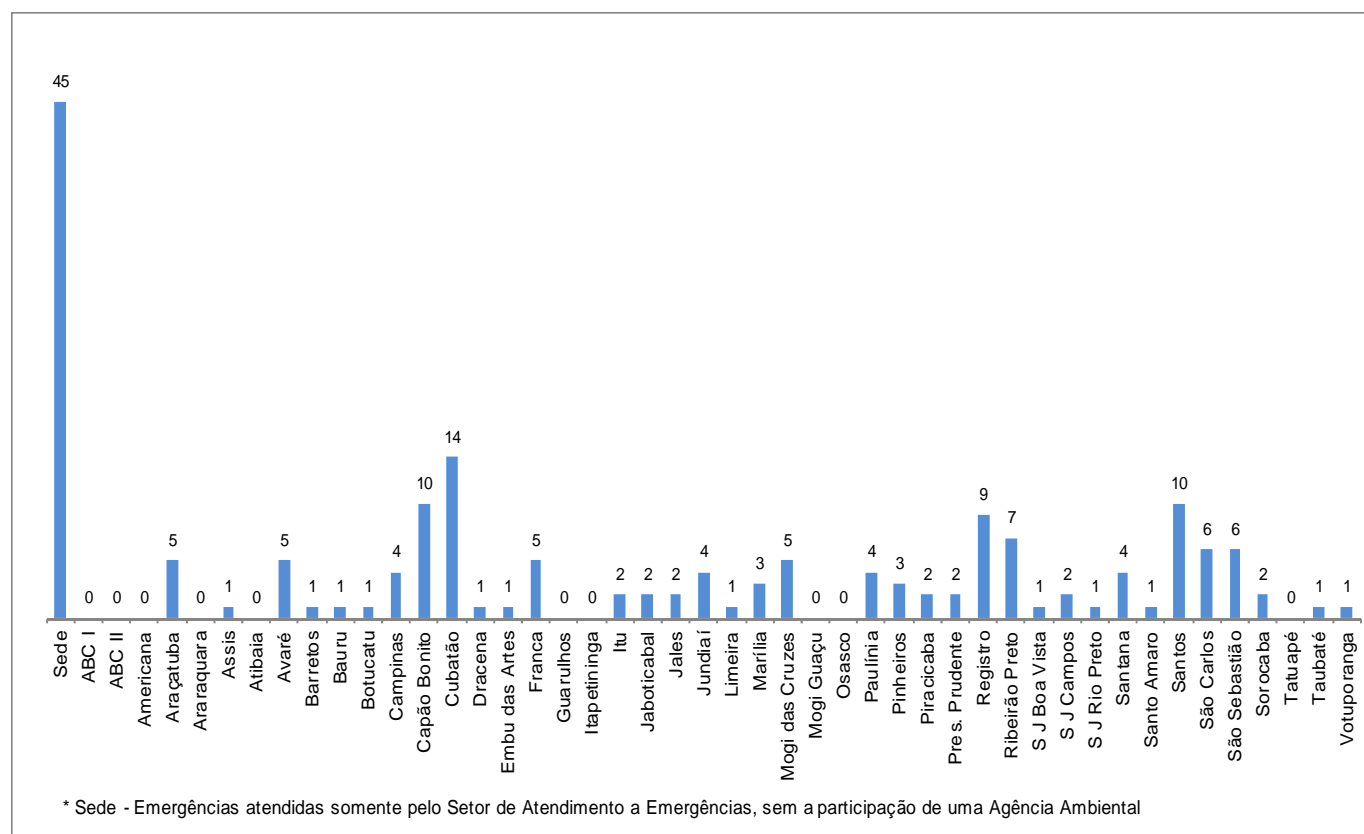


Conforme demonstra o Quadro 12.1, os técnicos das Agências Ambientais, em média, participaram em 64,9% das emergências atendidas pela CETESB neste período. Na maioria das vezes, são os responsáveis pelo atendimento inicial das emergências químicas, especialmente no interior e no litoral do Estado.

Por sua solicitação ou em casos específicos o Setor de Atendimento a Emergências também foi acionado, participou da resposta e contribuiu com apoio humano e material em 37,8% dos casos.

O Gráfico 12.2 demonstra a distribuição das emergências por Agência Ambiental, o total acumulado até o mês de junho de 2018. Vale ressaltar que os casos em que a emergência foi atendida somente pelo Setor de Atendimento a Emergências, estão apresentados no gráfico com a palavra “SEDE”.

**Gráfico 12.2 – Distribuição das emergências químicas atendidas por Agência Ambiental – jun/2018**

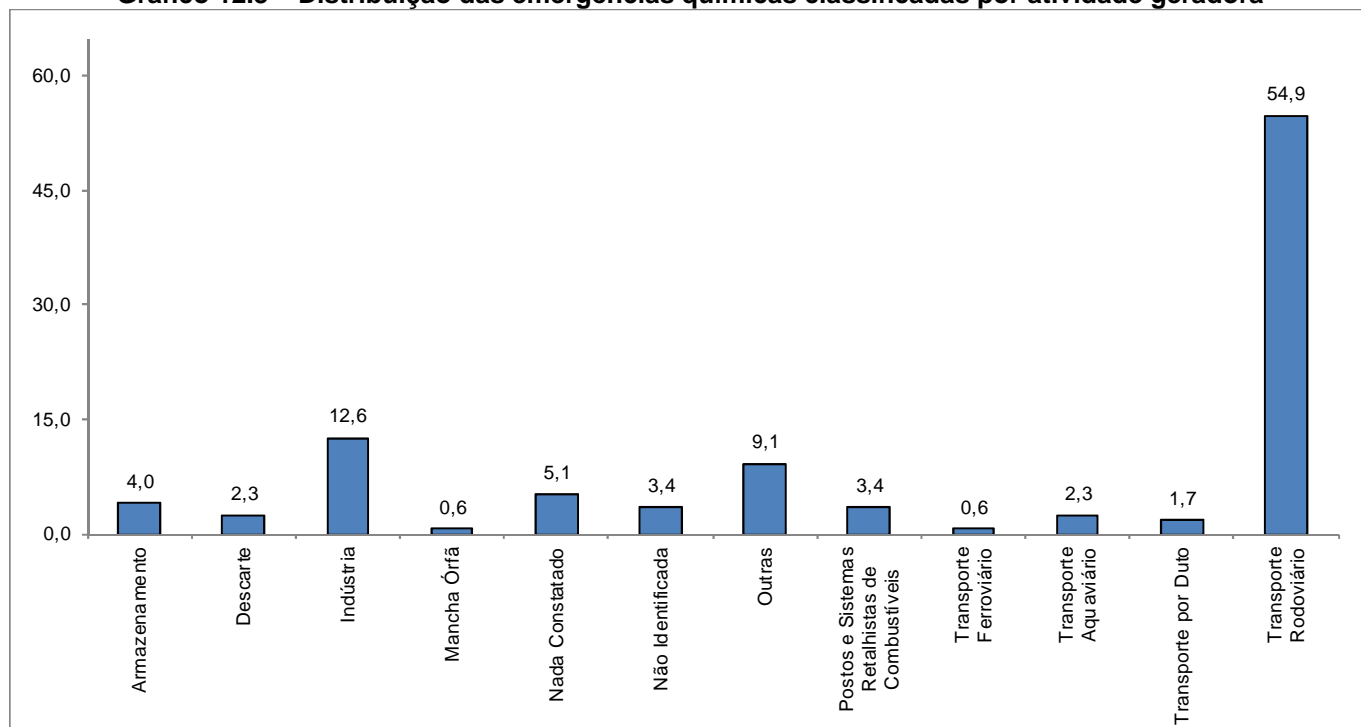


O Quadro 12.2 e o Gráfico 12.3 apresentam o número de atendimentos de emergência por atividade geradora no mesmo período.

**Quadro 12.2 – Quantitativo de emergências químicas por atividade geradora**

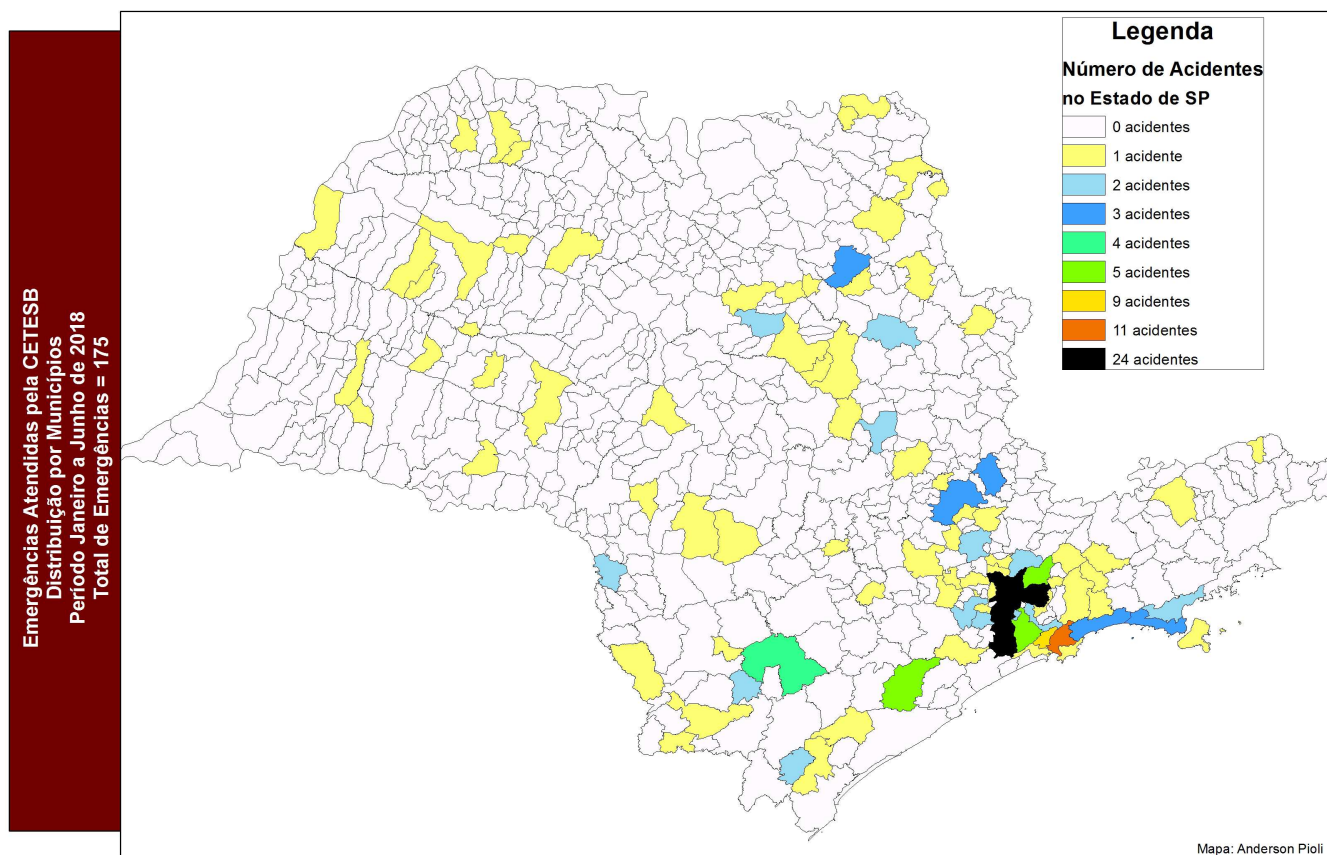
Atividade	Jan	Fev	Mar	Abr	Mai	Jun	Jul	Ago	Set	Out	Nov	Dez	Total	% Total
Armazenamento	0	1	2	1	1	2							7	4,0
Descarte	0	1	0	2	0	1							4	2,3
Indústria	0	8	4	4	3	3							22	12,6
Mancha Órfã	1	0	0	0	0	0							1	0,6
Nada Constatado	3	3	1	0	1	1							9	5,1
Não Identificada	2	2	0	0	0	2							6	3,4
Outras	4	2	3	1	1	5							16	9,1
Postos e Sistemas Retalhistas de Combustíveis	1	0	0	3	2	0							6	3,4
Transporte Ferroviário	0	1	0	0	0	0							1	0,6
Transporte Aquaviário	0	1	0	1	0	2							4	2,3
Transporte por Duto	1	2	0	0	0	0							3	1,7
Transporte Rodoviário	11	15	24	10	15	21							96	54,9
<b>TOTAL</b>	<b>23</b>	<b>36</b>	<b>34</b>	<b>22</b>	<b>23</b>	<b>37</b>							<b>175</b>	<b>100,0</b>

**Gráfico 12.3 – Distribuição das emergências químicas classificadas por atividade geradora**



A figura 12.1 apresenta a distribuição geográfica das emergências atendidas pela CETESB no período de janeiro a junho/2018.

**Figura 12.1 – Distribuição Geográfica das Emergências Atendidas pela CETESB**



Para outras pesquisas de interesse específico e que não estejam neste relatório, consultem: <http://sistemasinter.cetesb.sp.gov.br/emergencia/relatorio.php>.

## 12.1 – Registro de Reclamação da População – RRP

As reclamações da população recebidas pelo Operador do Centro de Controle, durante o horário administrativo, são direcionadas para atendimento nas respectivas Agências Ambientais. Após o horário administrativo, as reclamações são registradas pelo Operador e encaminhadas na manhã seguinte para atendimento das Agências Ambientais.

O Operador do Centro de Controle busca o maior número de informações disponíveis a respeito da reclamação para proceder ao preenchimento do registro. Todos os registros gerados serão armazenados no Banco de Dados de RRP.

O Quadro 12.3.apresenta o número de registros atendidos pelo Centro de Controle.

**Quadro 12.3 Registro de Reclamação da População**

2018	jan	fev	mar	abr	mai	jun	jul	ago	set	out	nov	dez	total
Região Metropolitana	128	79	72	86	83	84							532
Interior	76	77	81	108	150	128							620
Total	204	156	153	194	233	212	0	0	0	0	0	0	1.152

Nota: Ao preencher o RRP, com as informações obtidas junto ao reclamante, o Operador do Centro de Controle verifica se a fonte poluidora se encontra destacada como empresa prioritária. Caso positivo, aciona de imediato o técnico de plantão da Agência Ambiental.

### 13 – ÁREAS DE APOIO

Além das agências ambientais, a Diretoria de Controle conta com o CA – Departamento de Áreas Contaminadas e o CT – Departamento de Apoio Técnico para realização de análise de processos, recursos de multas entre outras atividades.

O quadro 13.1 apresenta a demanda de entrada e saída dos processos e recursos.

**Quadro 13.1 – Demanda de Processos e Recursos de Multas**

			dez/17	jan	fev	mar	abr	mai	jun	jul	ago	set	out	nov	dez	Total		
CA	CAAA	Entrada		85	62	92	89	63	103									
		Saída		37	82	74	47	55	42									
		Passivo	652	700	680	698	740	748	809								809	
	CAAC	Entrada		48	0	7	39	0	38									
		Saída		45	62	46	55	63	47									
		Passivo	1.555	1.558	1.496	1.457	1.441	1.378	1.369								1.369	
	CAAR	Entrada		128	240	158	163	172	156									
		Saída		87	67	80	40	44	41									
		Passivo	282	323	496	574	697	825	940								940	
	CA	Entrada		20	0	0	9	20	24									
		Saída		6	21	19	15	24	7									
		Passivo	179	193	172	153	147	143	160								160	
	Total	Entrada		281	302	257	300	255	321									
		Saída		175	232	219	157	186	137									
		Passivo	2.668	2.774	2.844	2.882	3.025	3.094	3.278								3.278	
CT	CTN	Entrada		24	49	44	44	35	48									
		Saída		53	30	29	32	42	45									
		Passivo	125	96	115	130	142	135	138								138	
	CTF	Entrada		8	11	7	4	4	5									
		Saída		7	11	7	5	4	7									
		Passivo	27	28	28	28	27	27	25								25	
	CTAS	Entrada		104	144	142	140	154	197									
		Saída		142	157	98	129	169	117									
		Passivo	445	55	32	58	61	46	126								126	
	CTAR	Fontes Móveis	AIIIPMS (*)	Entrada	587	736	376	733	1.135	1.425								
			Saída	587	736	376	733	1.135	1.425									
			Passivo	0	0	0	0	0	0	0								0
		Recursos (**)	Entrada	165	178	138	143	171	145									
			Saída	207	174	120	161	180	144									
			Passivo	79	37	41	59	41	32	33								33
		Fontes Estacionárias	Entrada		439	216	269	444	484	372								
			Saída		413	351	174	158	264	623								
			Passivo	952	978	843	938	1.224	1.444	1.193								1.193
Total	Entrada		1.327	1.334	976	1.508	1.983	2.192										
	Saída		1.409	1.459	804	1.218	1.794	2.361										
	Passivo	2.909	2.827	2.702	2.874	3.164	3.353	3.184								3.184		

(\*) Recebidos, conferidos, triados e lançados na PRODESP

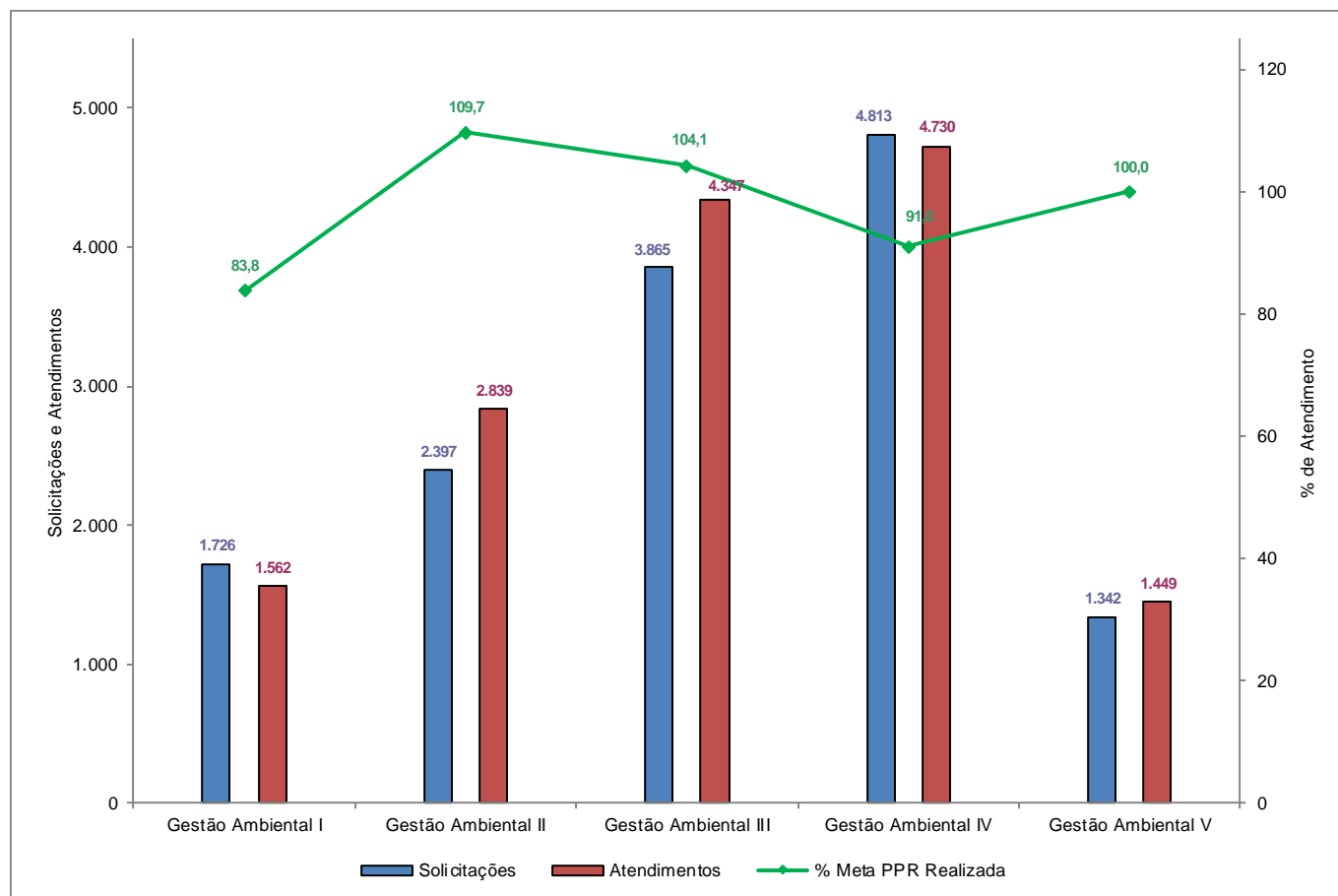
(\*\*) Entradas e solicitações de recursos, redução, reembolso, restituição, baixas, cópias de autos

## 14 – METAS PARA O PPR 2018

### 14.1 – Atendimento das Solicitações de Licenças Ambientais

A meta é finalizar uma quantidade de solicitações de licenças ambientais e certificados equivalente a 108% do total de pedidos protocolados em 2018.

**Gráfico 14.1. – Evolução do Atendimento das Solicitações de Licenças Ambientais**



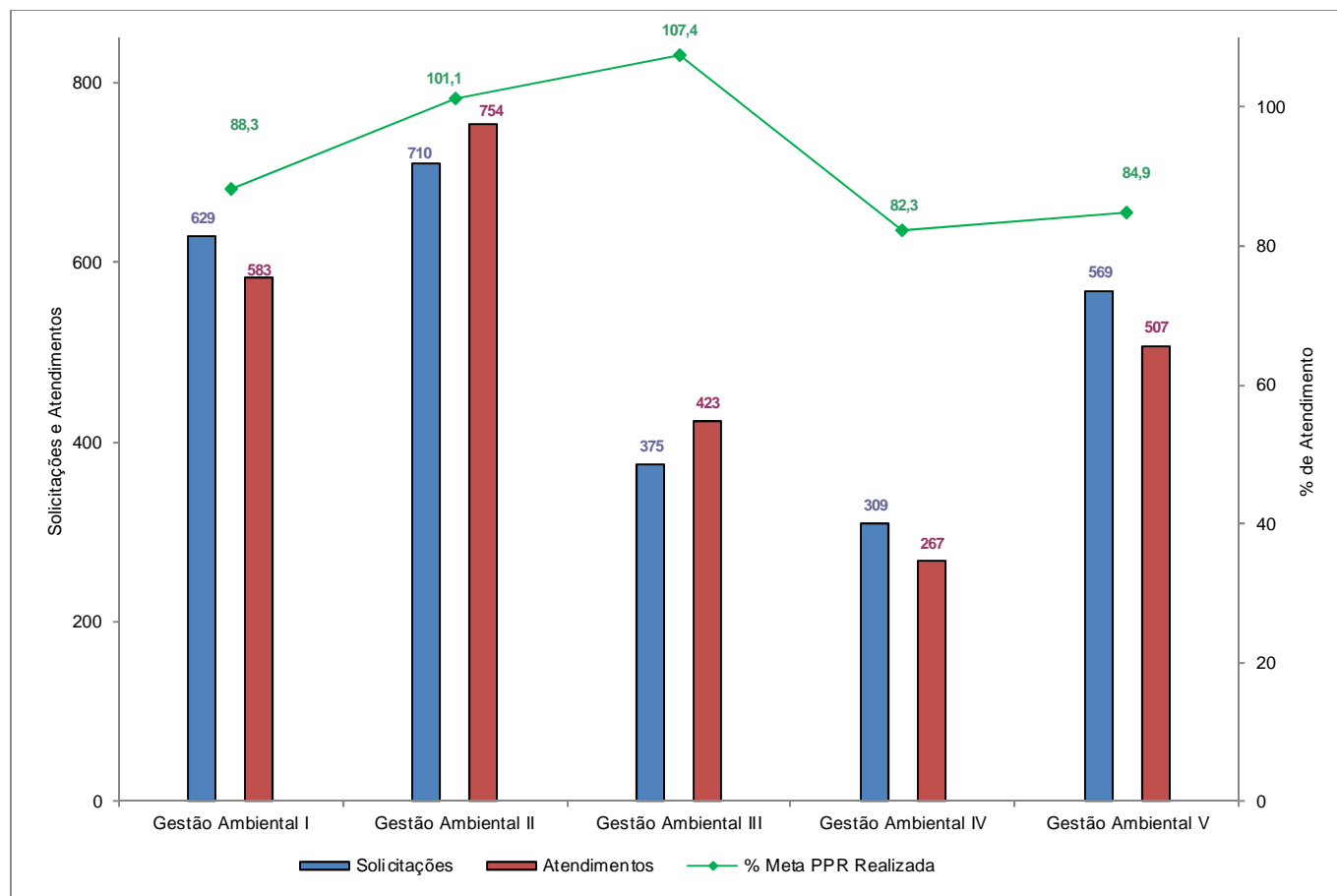
O detalhamento por Agência está relacionado no Anexo A-21.

## 14.2 – Atendimento das Solicitações de Autorizações - Recursos Naturais

A meta implica em finalizar uma quantidade de solicitações de autorizações florestais equivalente a 105% do total de pedidos protocolados em 2018.

O Anexo A-22 mostra as informações por Agência Ambiental.

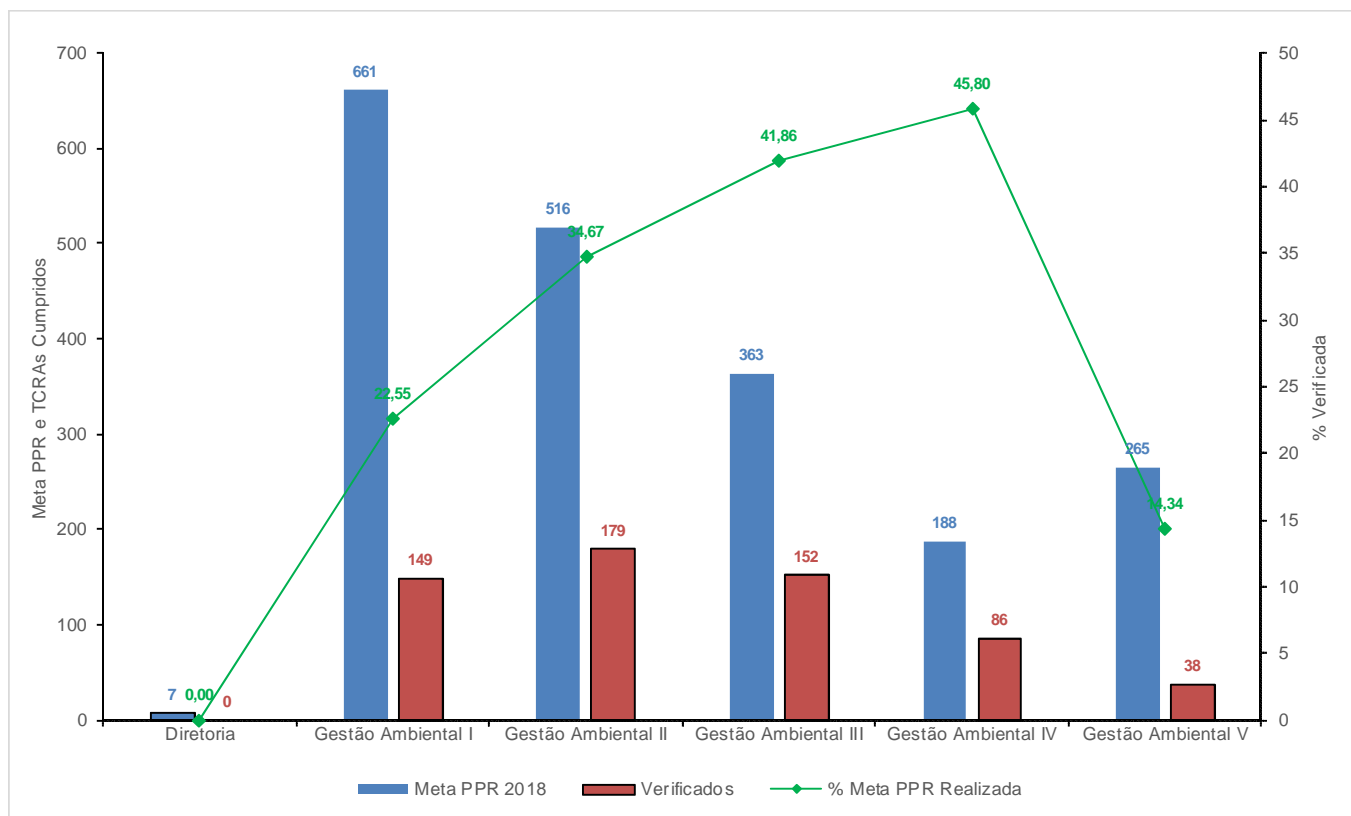
**Gráfico 14.2 – Evolução do Atendimento das Solicitações de Autorizações - Recursos Naturais**



### 14.3 – Verificação do Cumprimento do TCRA

A meta é verificar o cumprimento de 2.000 Termos de Compromisso de Recuperação Ambiental – TCRA. firmados entre 08/08/2009 e 02/04/2014, correspondentes a 35% do total de 5.667 termos ainda pendentes firmados nesse período.

**Gráfico 14.3 – Evolução da Verificação do Cumprimento dos TCRA**



O detalhamento por Agência está relacionado no Anexo A-23.

Anexo A-1 - Inspeções: quantidade por Departamento, Agência e média por agente credenciado - junho/2018

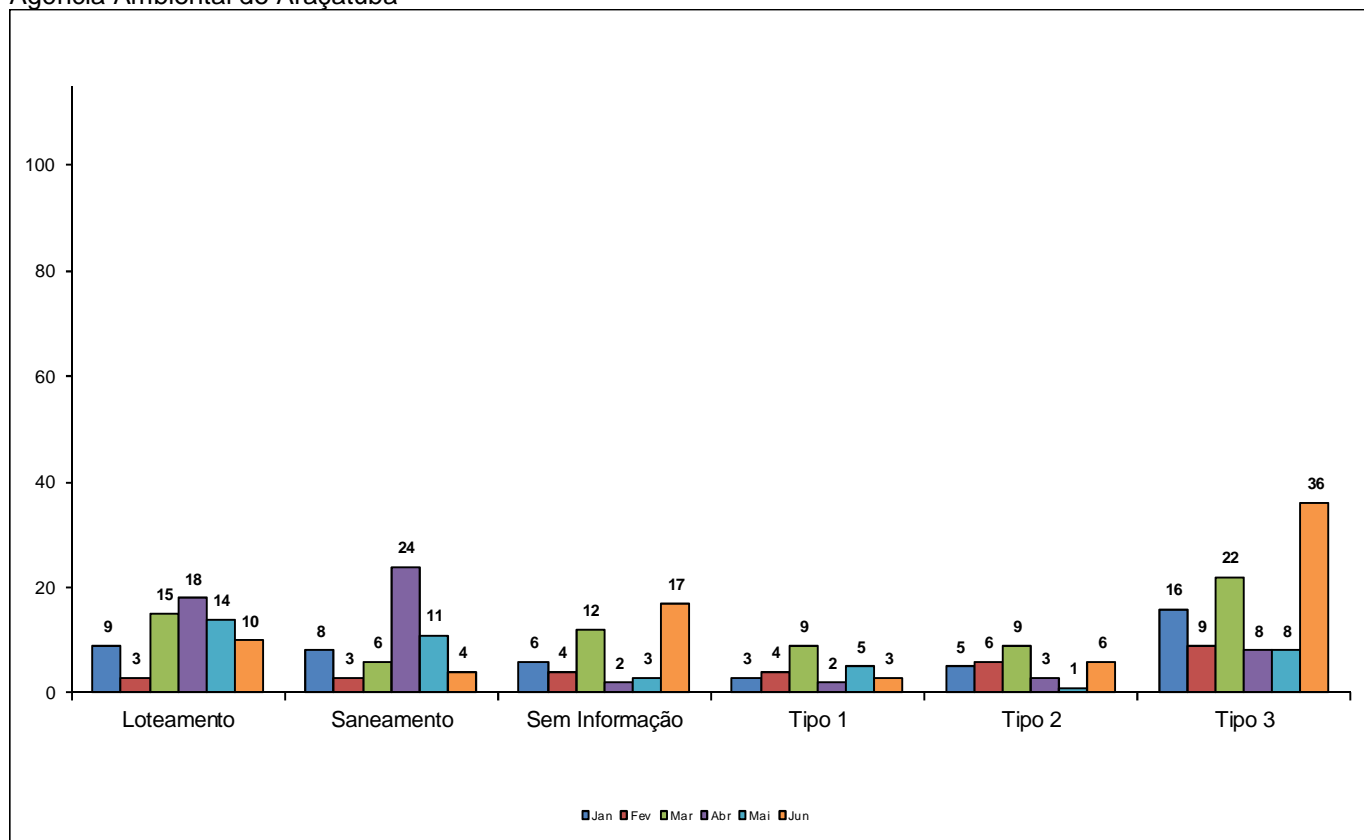
Departamentos	Inspeções	Agentes Credenciados	Inspeções por Agentes
<b>Gestão Ambiental I</b>	<b>544</b>	<b>54</b>	<b>10,1</b>
Araçatuba	76	7	10,9
Assis	19	5	3,8
Dracena	49	4	12,3
Jales	32	2	16,0
Marília	96	10	9,6
Presidente Prudente	64	8	8,0
São José do Rio Preto	161	13	12,4
Votuporanga	47	5	9,4
<b>Gestão Ambiental II</b>	<b>748</b>	<b>72</b>	<b>10,4</b>
Araraquara	63	8	7,9
Barretos	40	4	10,0
Bauru	95	8	11,9
Botucatu	47	5	9,4
Franca	67	9	7,4
Jaboticabal	109	6	18,2
Mogi Guaçu	73	11	6,6
Ribeirão Preto	112	9	12,4
São Carlos	83	6	13,8
São João da Boa Vista	59	6	9,8
<b>Gestão Ambiental III</b>	<b>825</b>	<b>89</b>	<b>9,3</b>
Americana	140	7	20,0
Atibaia	36	8	4,5
Campinas	95	12	7,9
Itu	31	9	3,4
Jundiaí	76	12	6,3
Limeira	102	8	12,8
Paulínia	97	10	9,7
Piracicaba	85	9	9,4
Sorocaba	163	14	11,6
<b>Gestão Ambiental IV</b>	<b>1.163</b>	<b>105</b>	<b>11,1</b>
ABC I	108	9	12,0
ABC II	80	10	8,0
Embu das Artes	85	10	8,5
Guarulhos	94	10	9,4
Mogi das Cruzes	125	13	9,6
Osasco	79	10	7,9
Pinheiros	136	11	12,4
Santana	121	10	12,1
Santo Amaro	91	10	9,1
Tatuapé	244	12	20,3
<b>Gestão Ambiental V</b>	<b>645</b>	<b>79</b>	<b>8,2</b>
Avaré	41	3	13,7
Capão Bonito	33	4	8,3
Cubatão	48	8	6,0
Itapetininga	44	6	7,3
Registro	39	6	6,5
Santos	143	14	10,2
São José dos Campos	123	13	9,5
São Sebastião	43	9	4,8
Taubaté	131	16	8,2
<b>Diretoria</b>	<b>3.925</b>	<b>399</b>	<b>9,8</b>

**Anexo A-2 - Inspeções: quantidade por Departamento, Agência e média por agente credenciado - 2018**

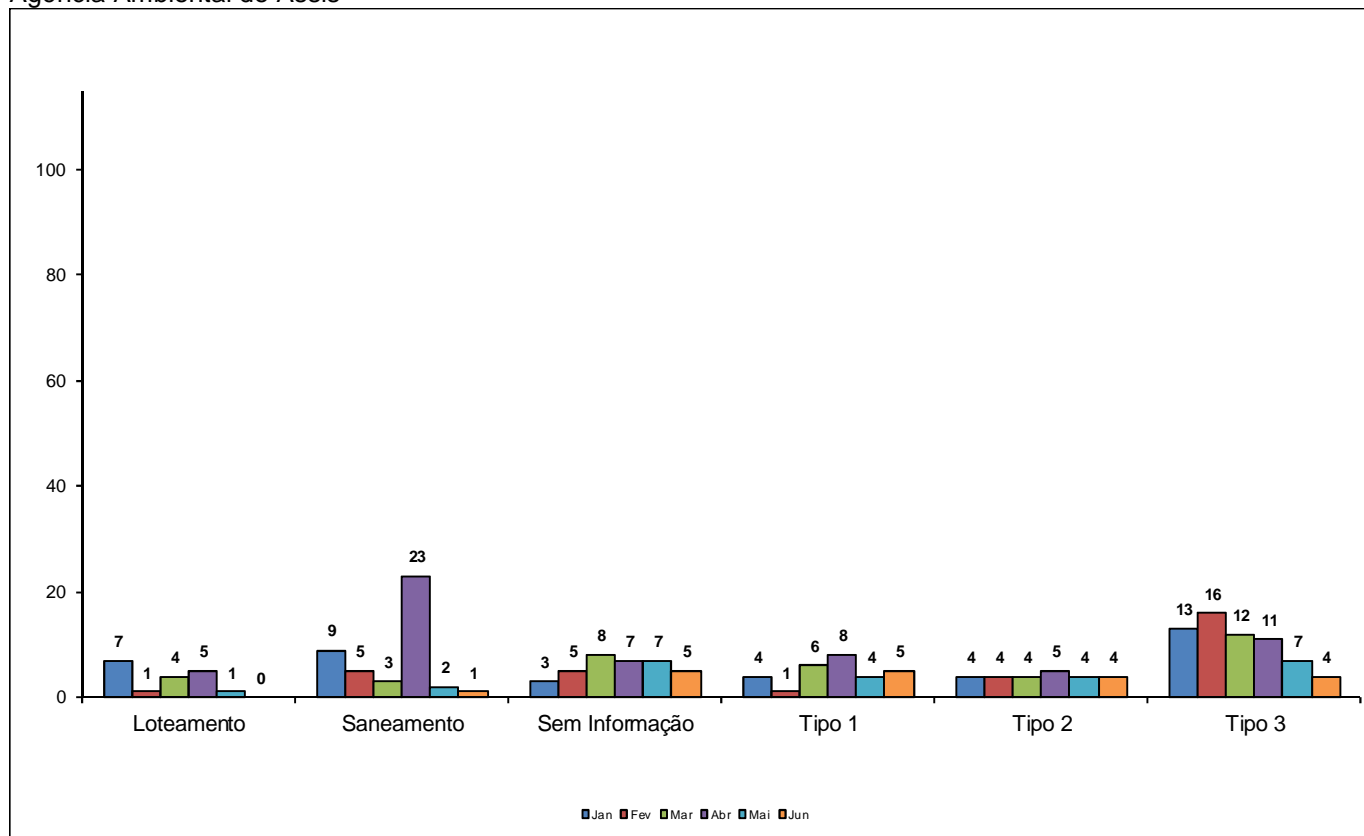
Departamentos	Inspeções	Média Agentes Credenciados	Inspeções por Agentes
<b>Gestão Ambiental I</b>	<b>3.269</b>	<b>6,8</b>	<b>-</b>
Araçatuba	324	7,5	43,2
Assis	212	5,0	42,4
Dracena	299	4,0	74,8
Jales	178	2,3	76,3
Marília	656	10,0	65,6
Presidente Prudente	450	7,8	57,4
São José do Rio Preto	831	13,0	63,9
Votuporanga	319	5,0	63,8
<b>Gestão Ambiental II</b>	<b>4.818</b>	<b>7,2</b>	<b>-</b>
Araraquara	426	8,0	53,3
Barretos	260	4,0	65,0
Bauru	609	8,0	76,1
Botucatu	293	5,0	58,6
Franca	574	9,0	63,8
Jaboticabal	568	6,0	94,7
Mogi Guaçu	583	11,0	53,0
Ribeirão Preto	716	9,3	76,7
São Carlos	431	6,0	71,8
São João da Boa Vista	358	6,0	59,7
<b>Gestão Ambiental III</b>	<b>4.745</b>	<b>10,1</b>	<b>-</b>
Americana	696	7,3	94,9
Atibaia	341	7,7	44,5
Campinas	524	12,5	41,9
Itu	340	9,0	37,8
Jundiaí	488	12,0	40,7
Limeira	558	8,0	69,8
Paulínia	561	10,0	56,1
Piracicaba	598	9,5	62,9
Sorocaba	639	14,5	44,1
<b>Gestão Ambiental IV</b>	<b>5.610</b>	<b>10,4</b>	<b>-</b>
ABC I	485	8,3	58,2
ABC II	470	10,0	47,0
Embu das Artes	373	10,0	37,3
Guarulhos	469	9,5	49,4
Mogi das Cruzes	604	13,0	46,5
Osasco	513	10,8	47,4
Pinheiros	604	11,0	54,9
Santana	653	10,0	65,3
Santo Amaro	594	9,3	63,6
Tatuapé	845	12,3	68,5
<b>Gestão Ambiental V</b>	<b>3.577</b>	<b>8,7</b>	<b>-</b>
Avaré	216	3,0	72,0
Capão Bonito	208	4,0	52,0
Cubatão	281	8,0	35,1
Itapetininga	259	5,8	44,4
Registro	247	5,3	46,3
Santos	804	14,0	57,4
São José dos Campos	578	13,5	42,8
São Sebastião	277	9,0	30,8
Taubaté	707	16,0	44,2
<b>Diretoria</b>	<b>22.019</b>	<b>43,3</b>	<b>-</b>

### Anexo A-3 – Inspeções por Complexidade –Agência Ambiental

Departamento de Gestão Ambiental I  
 Agência Ambiental de Araçatuba

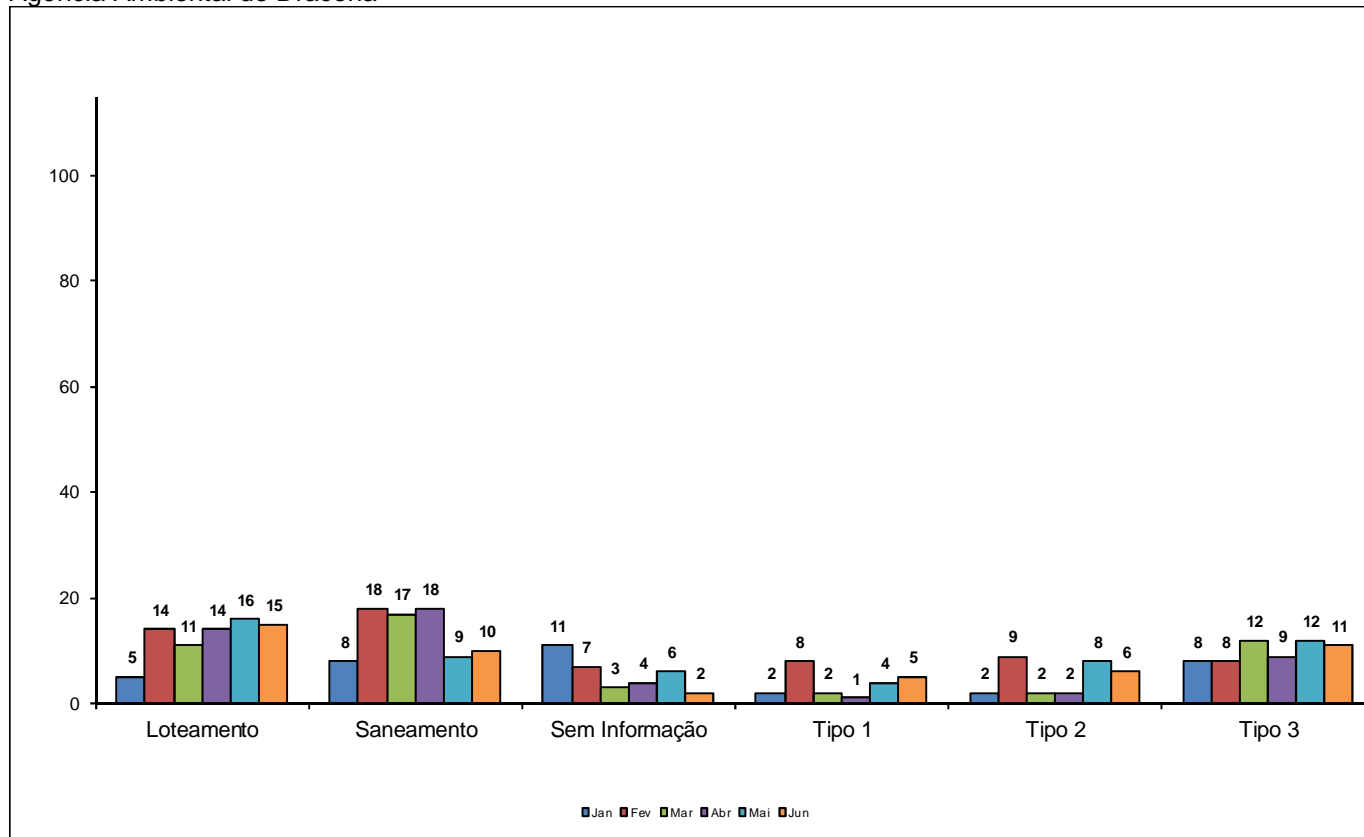


Agência Ambiental de Assis

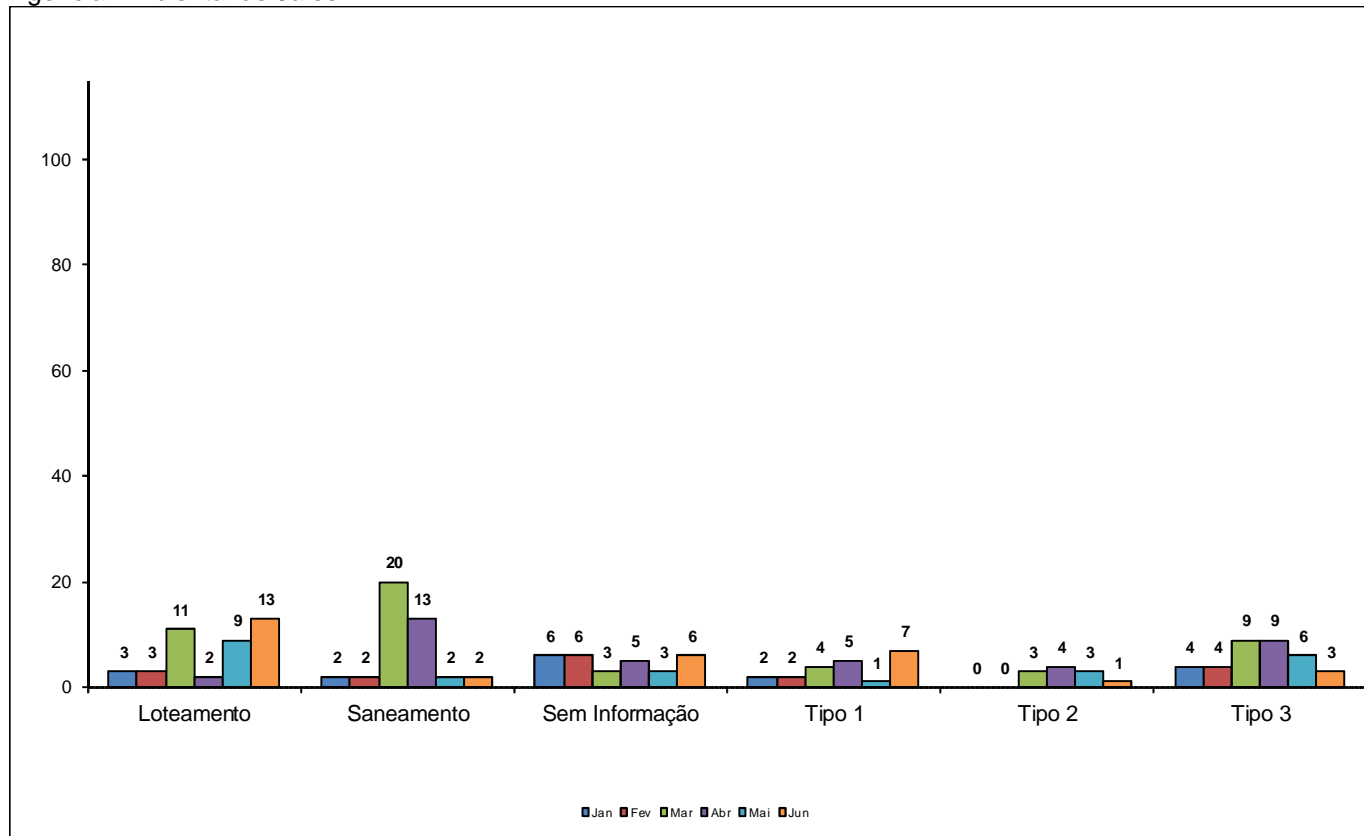


## Anexo A-3 – Inspeções por Complexidade –Agência Ambiental

Agência Ambiental de Dracena

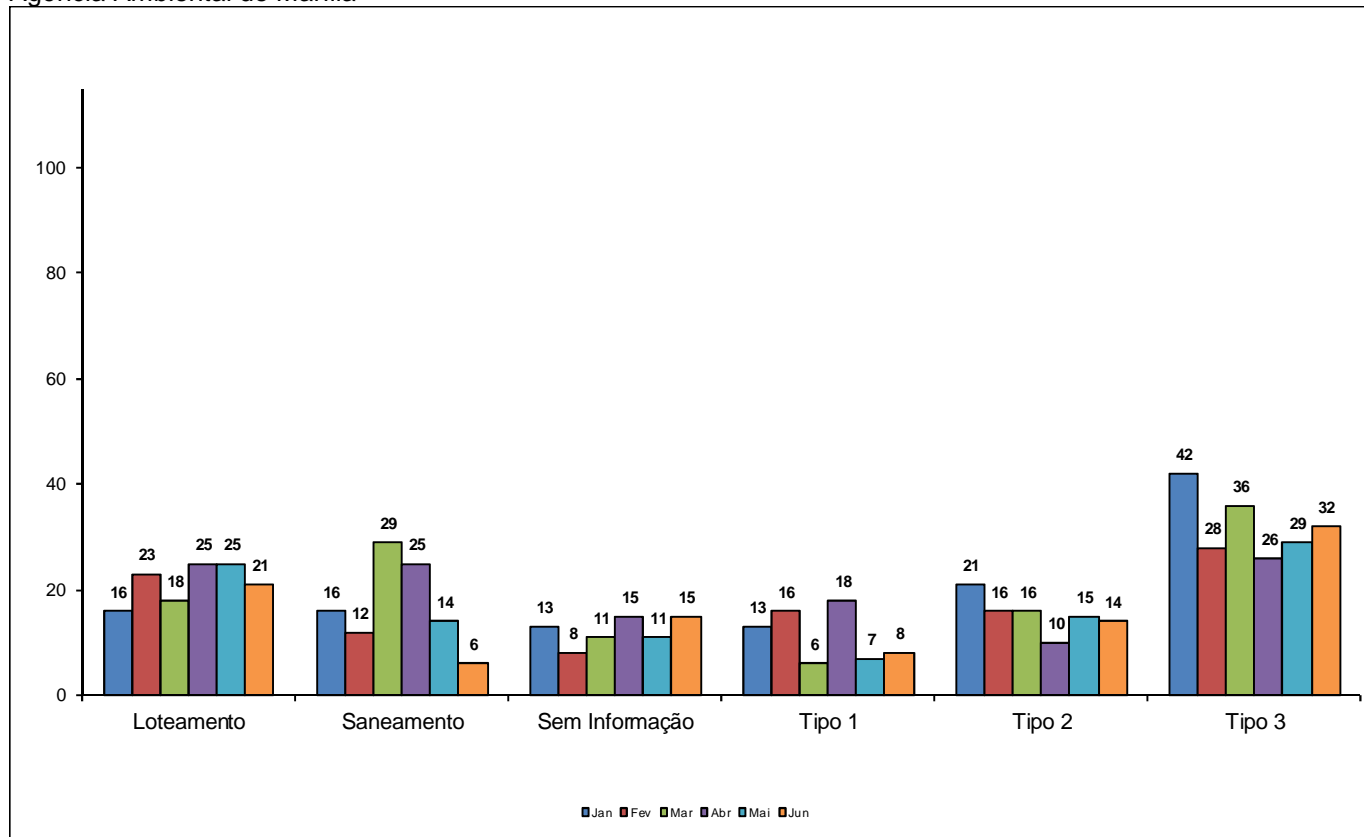


Agência Ambiental de Jales

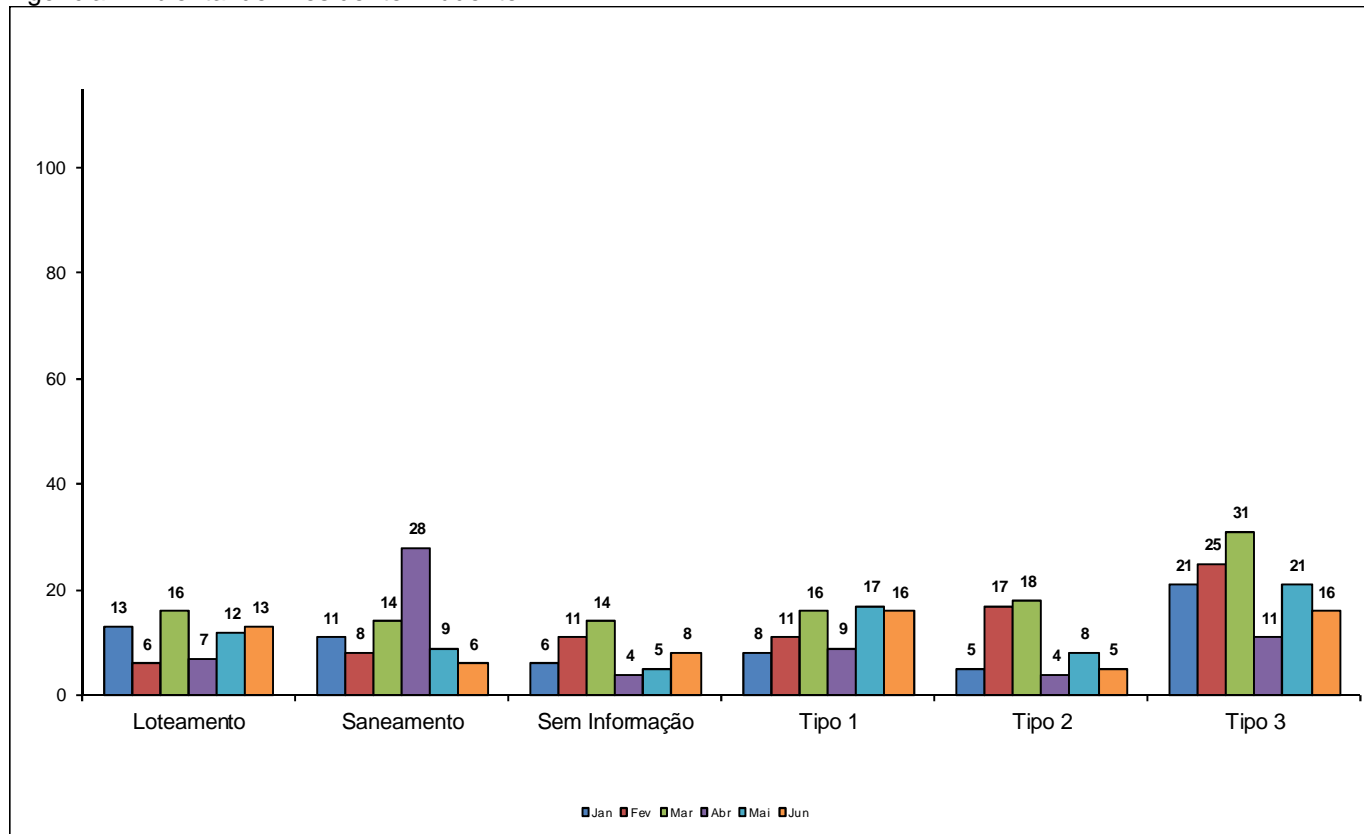


## Anexo A-3 – Inspeções por Complexidade – Agência Ambiental

Agência Ambiental de Marília

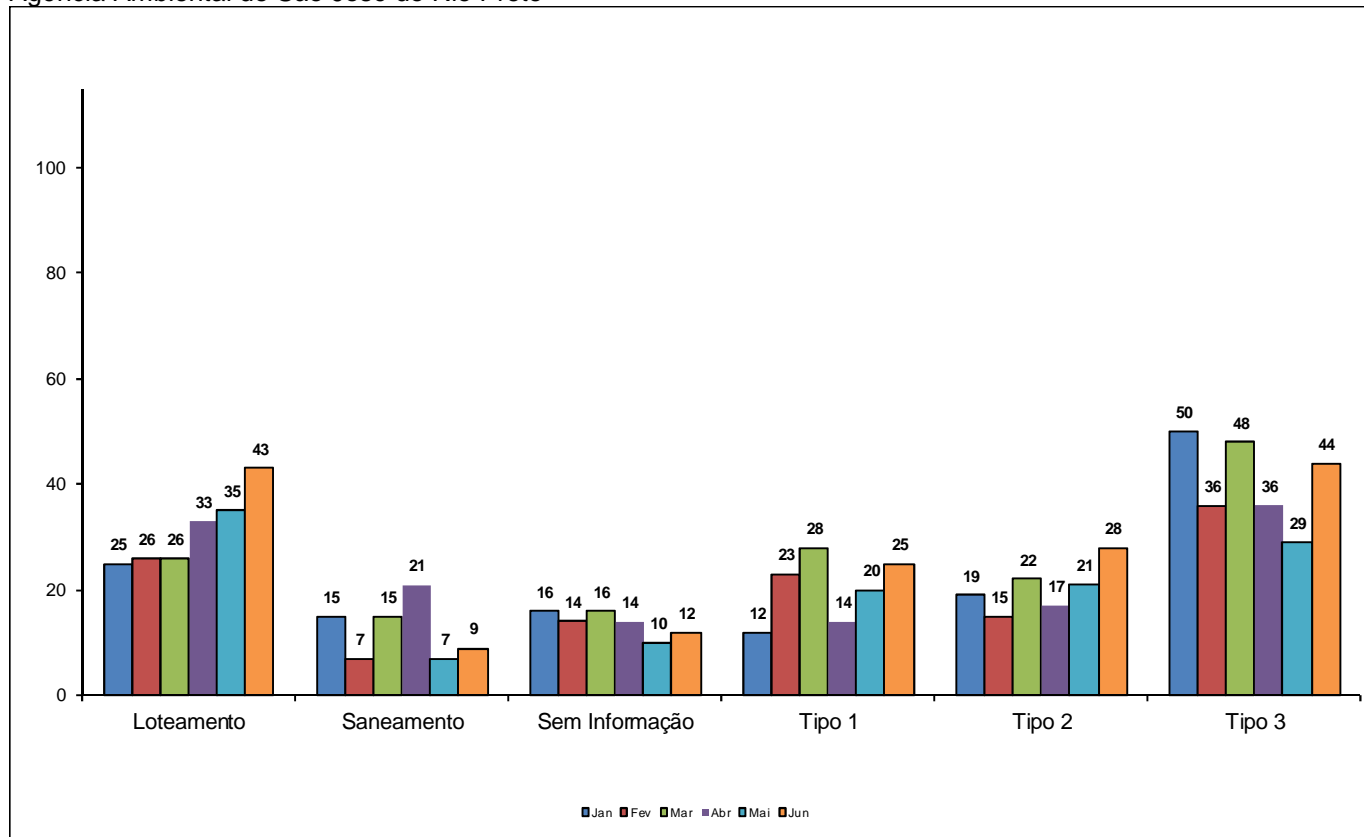


Agência Ambiental de Presidente Prudente

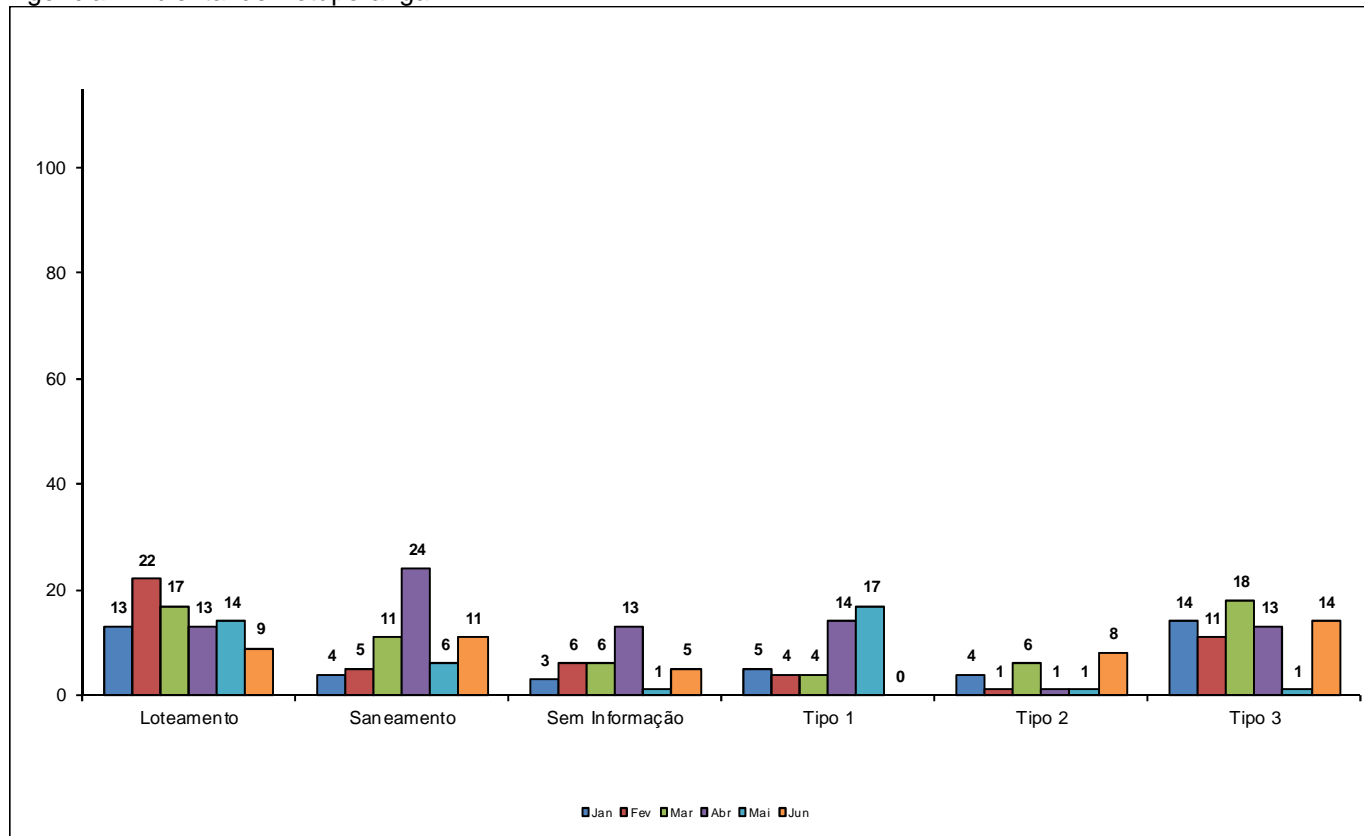


## Anexo A-3 – Inspeções por Complexidade –Agência Ambiental

Agência Ambiental de São José do Rio Preto

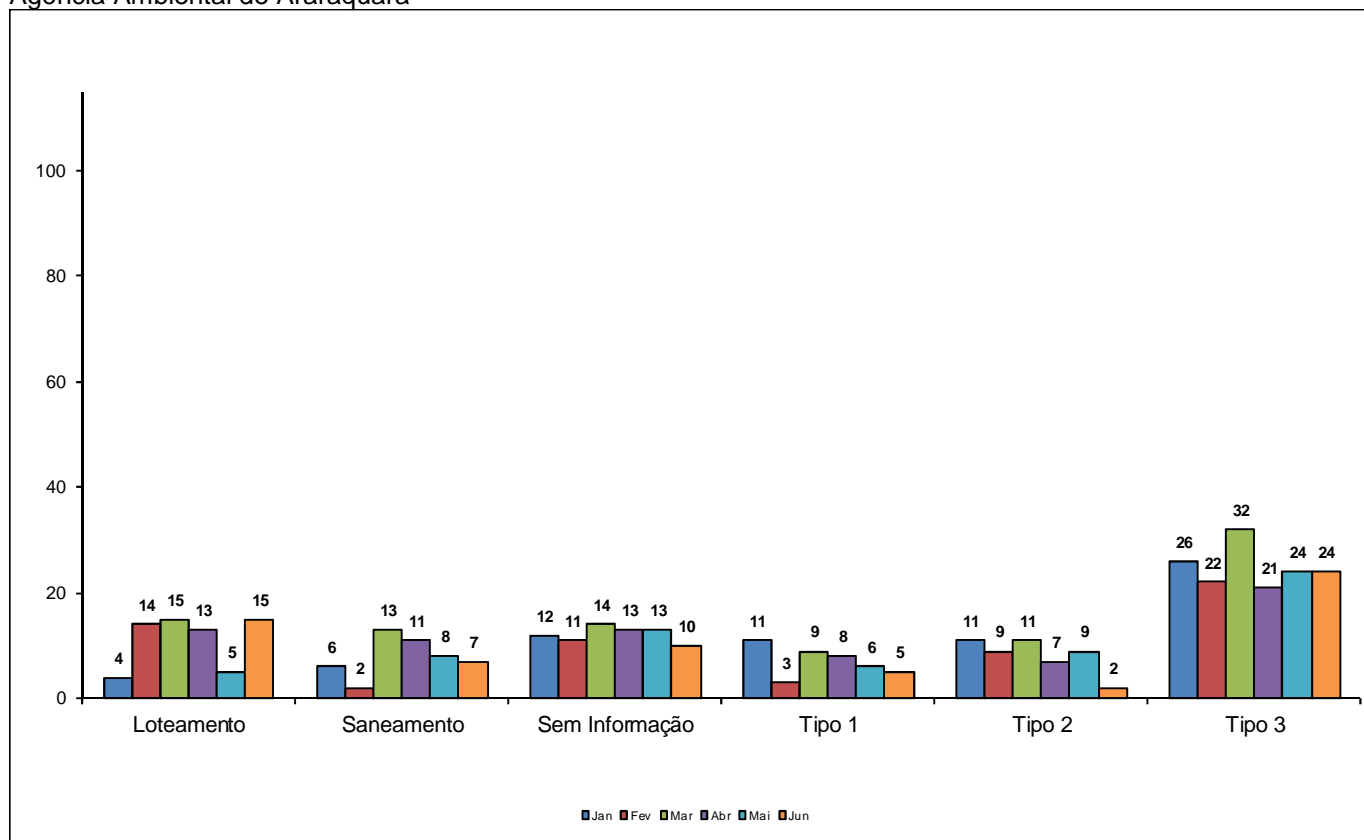


Agência Ambiental de Votuporanga

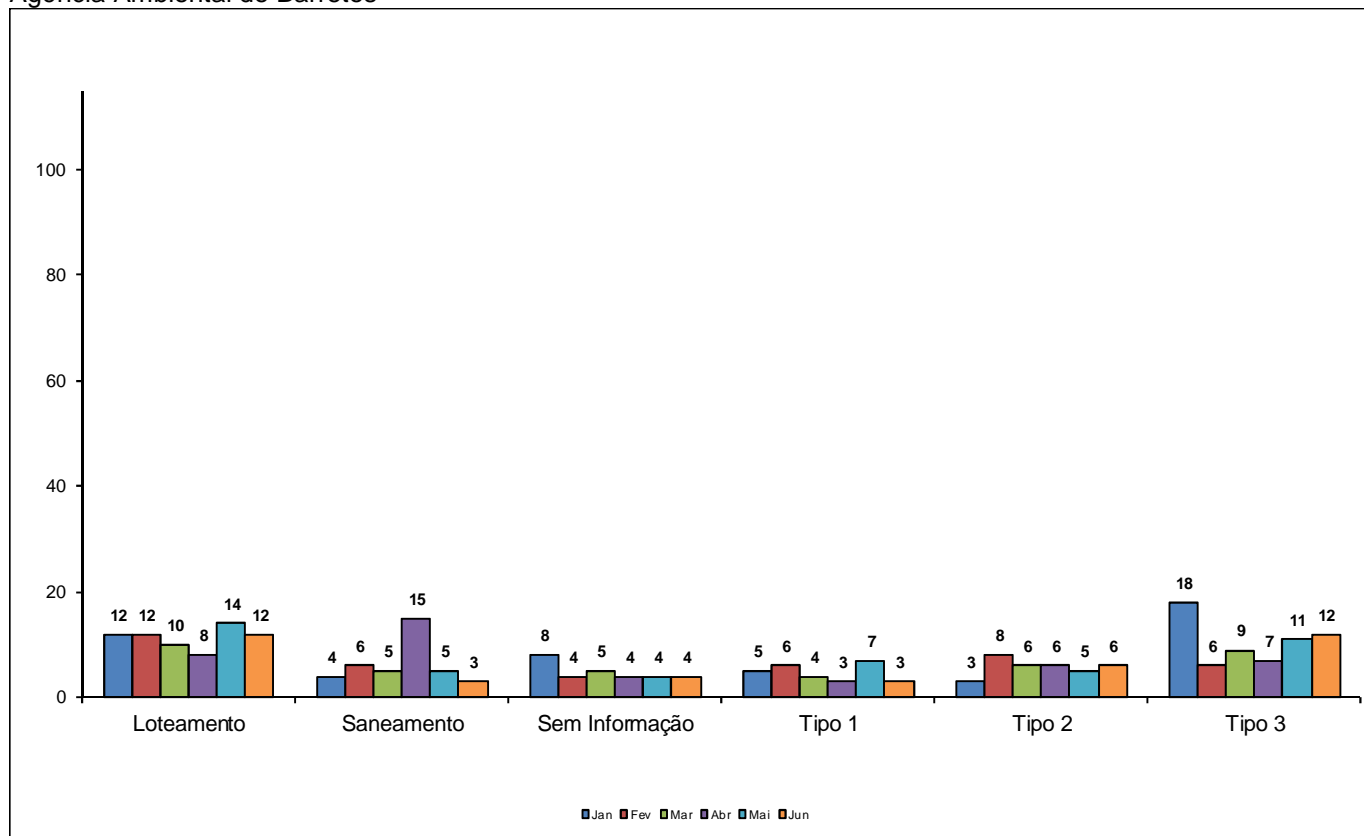


### Anexo A-3 – Inspeções por Complexidade –Agência Ambiental

Departamento de Gestão Ambiental II  
 Agência Ambiental de Araraquara

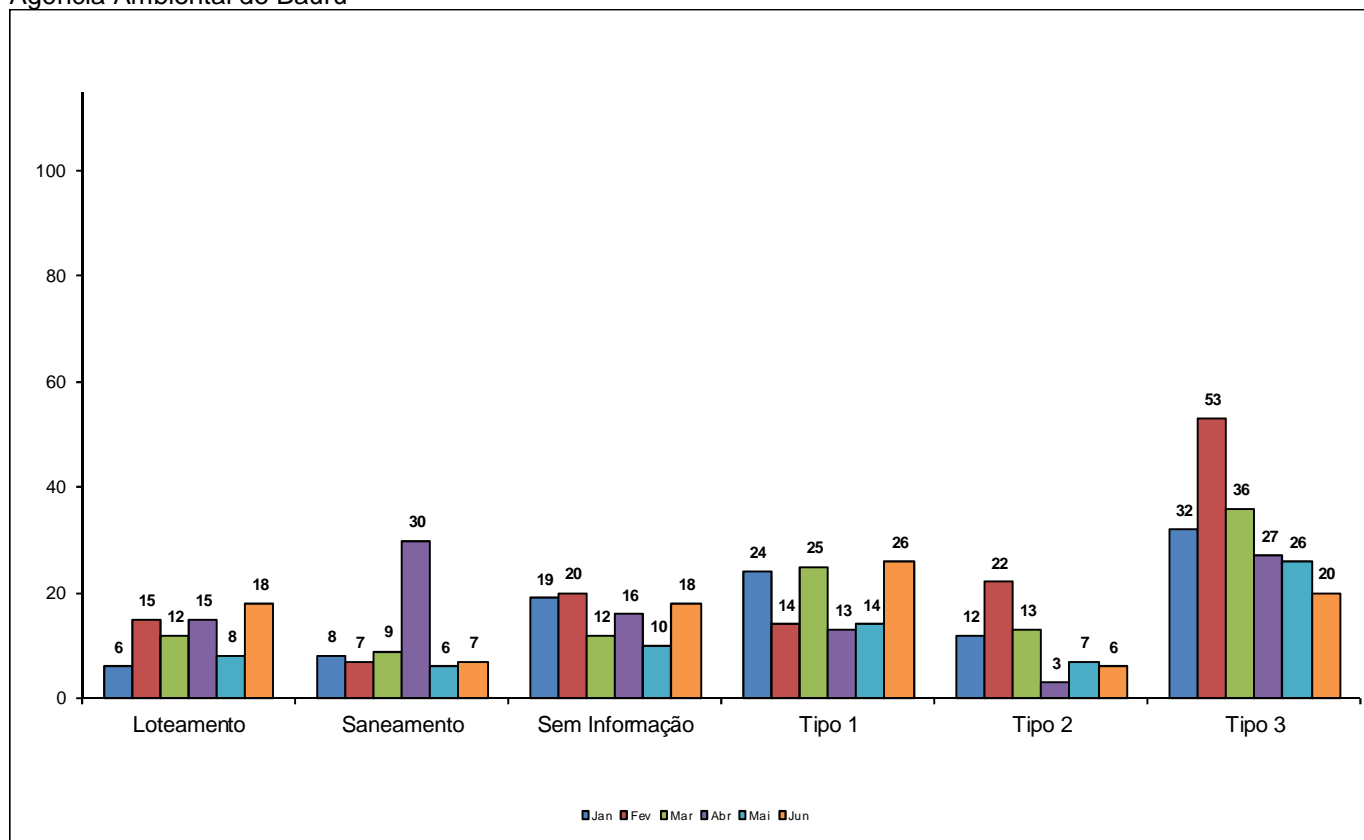


Agência Ambiental de Barretos

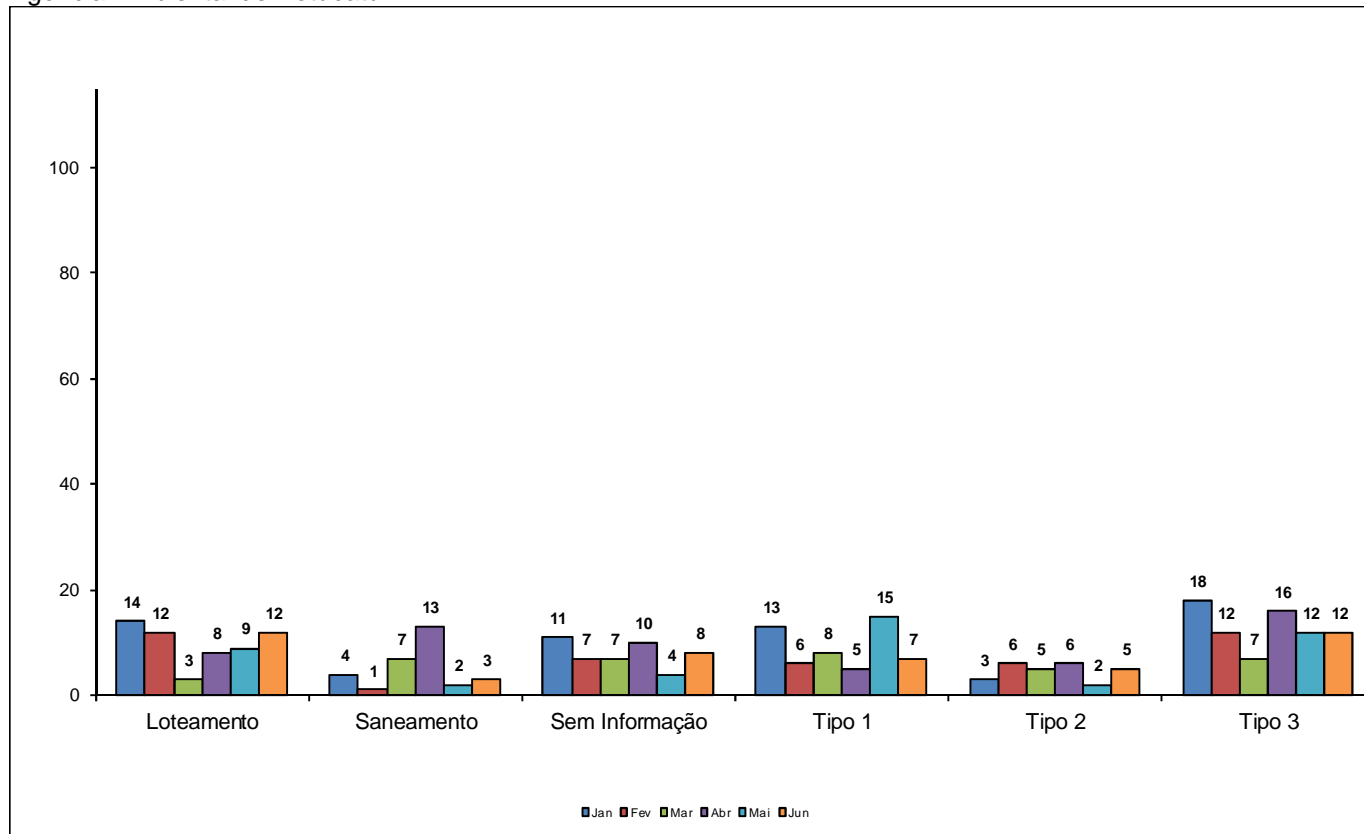


## Anexo A-3 – Inspeções por Complexidade –Agência Ambiental

Agência Ambiental de Bauru

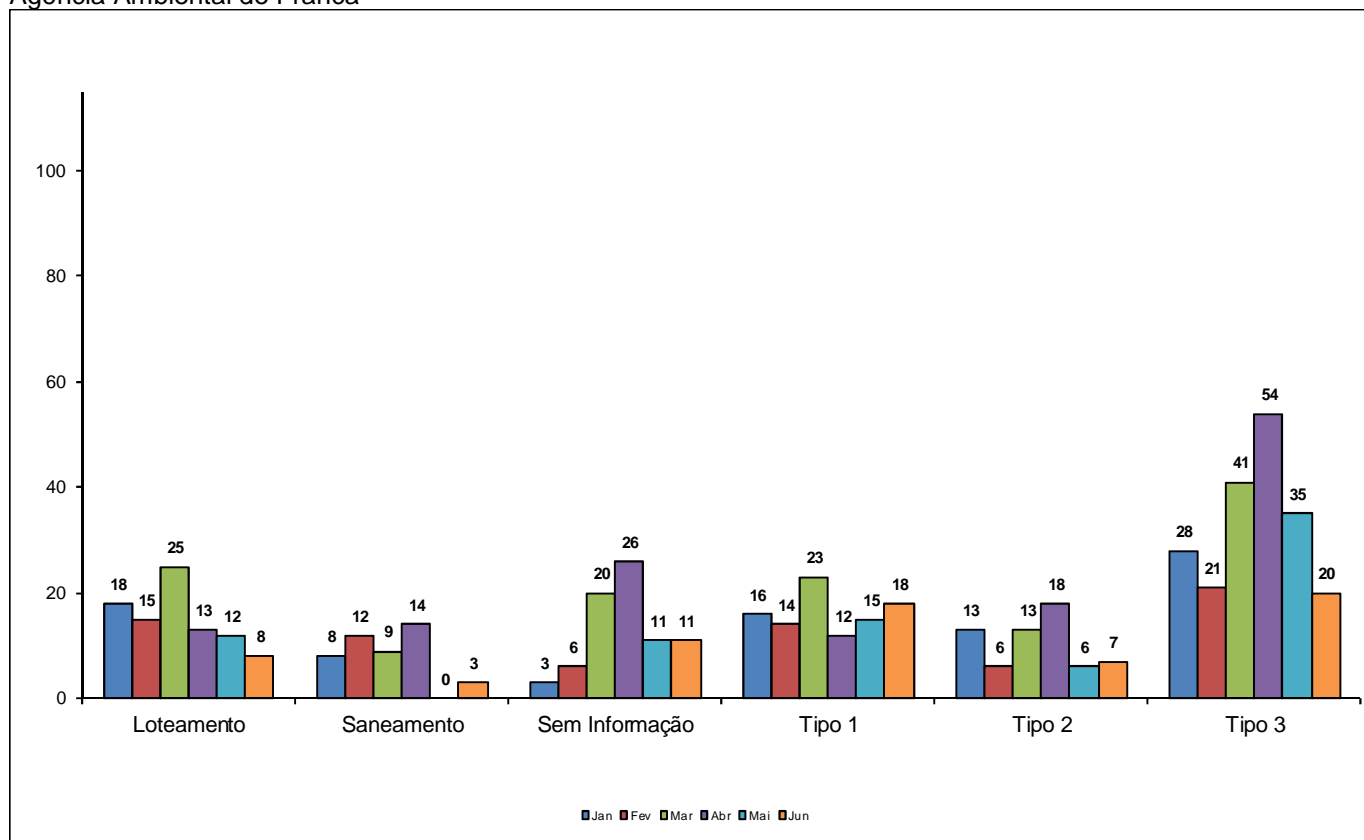


Agência Ambiental de Botucatu

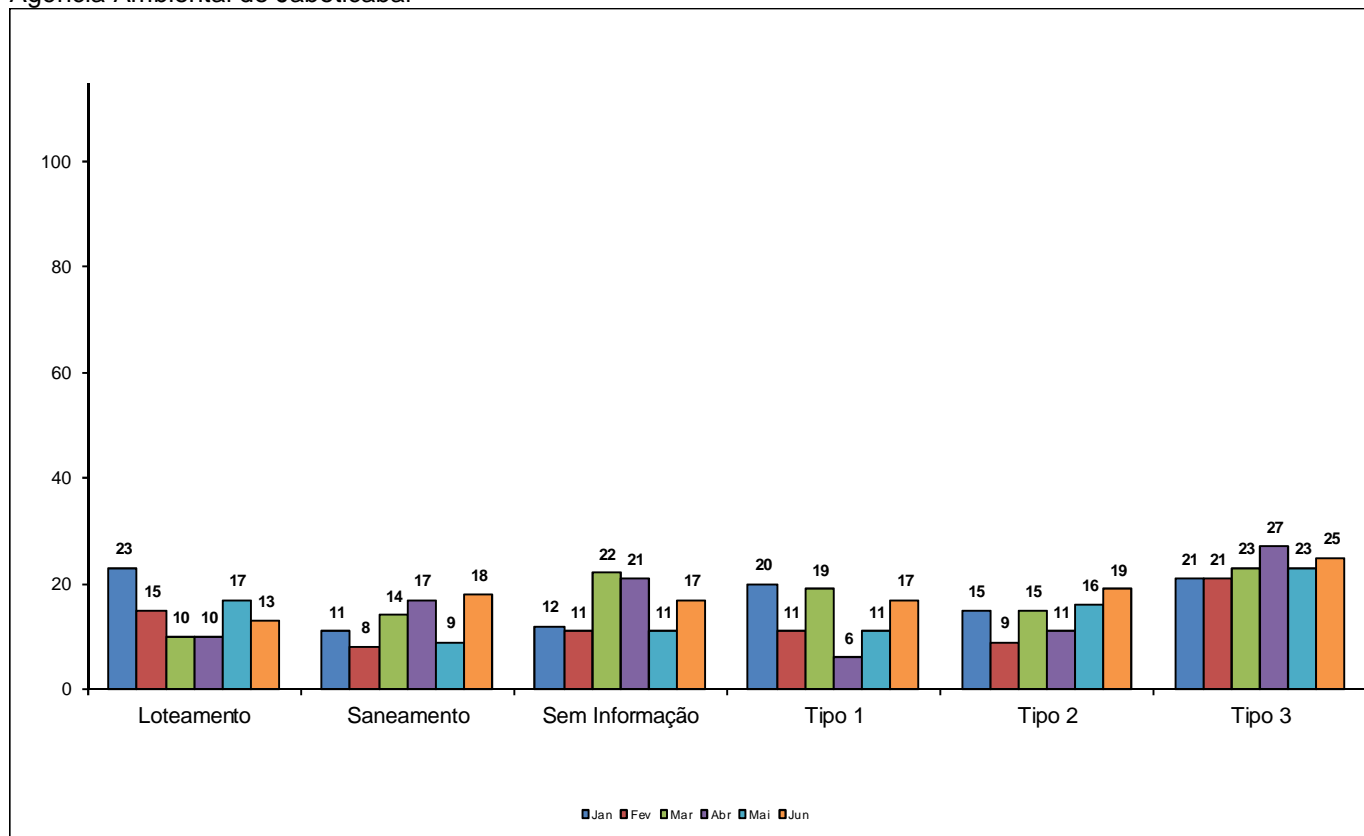


### Anexo A-3 – Inspeções por Complexidade – Agência Ambiental

Agência Ambiental de Franca

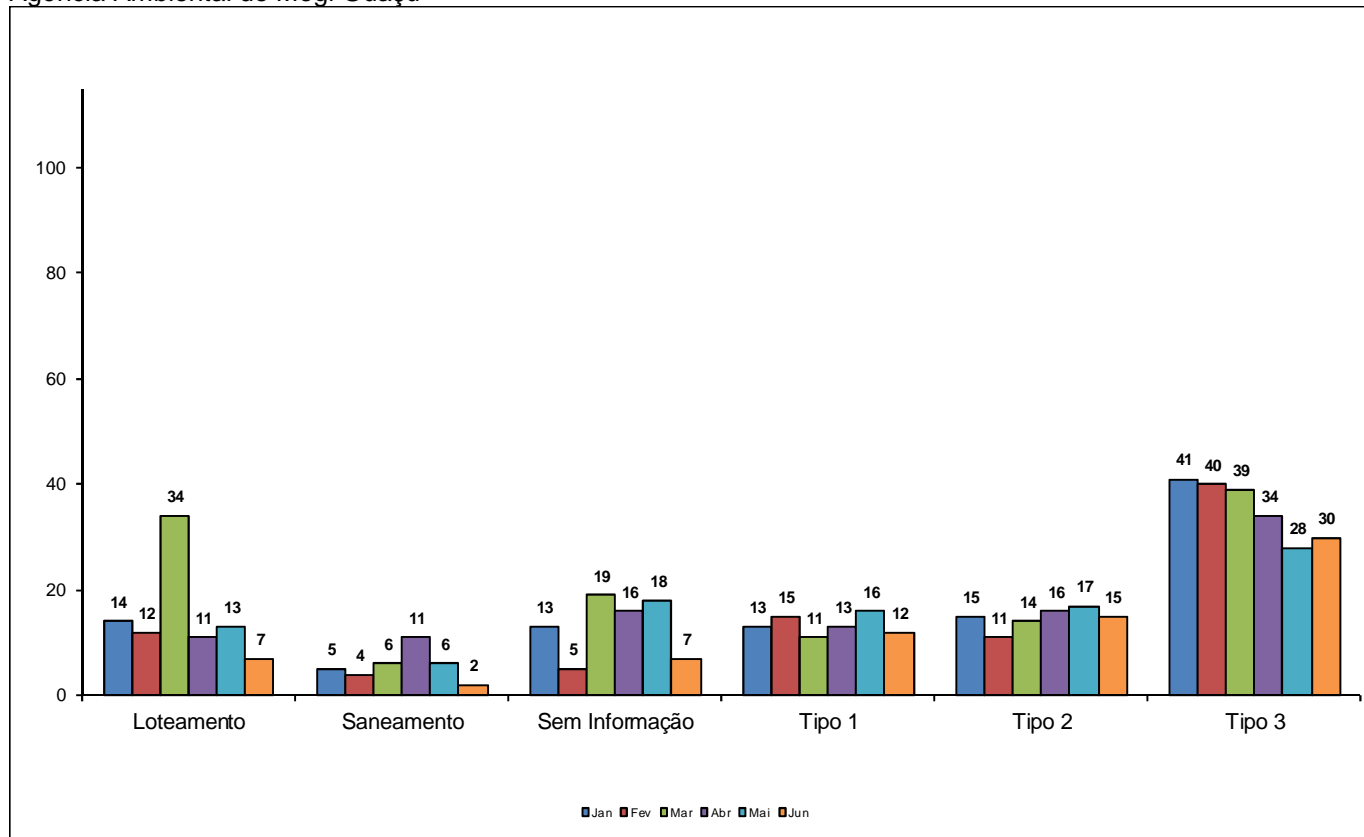


Agência Ambiental de Jaboticabal

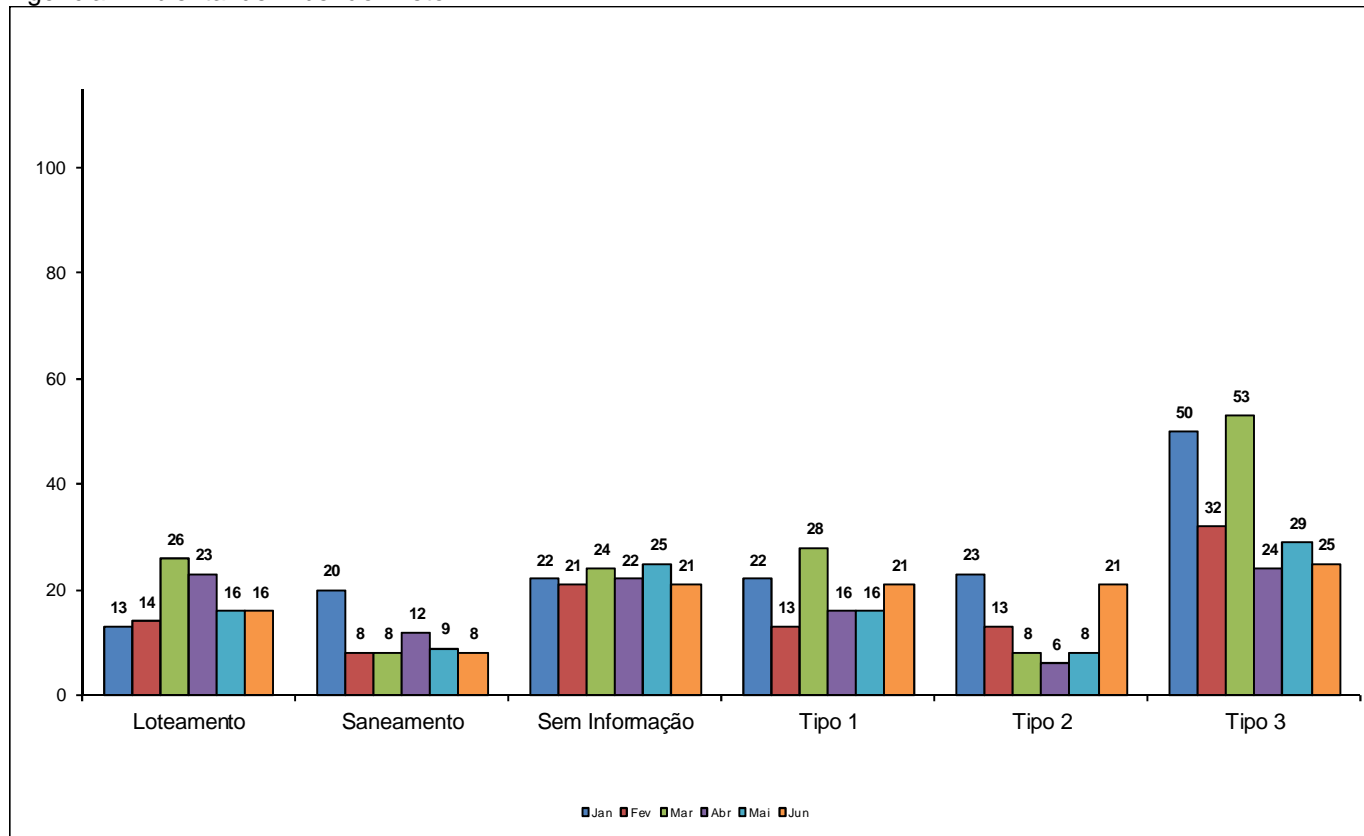


## Anexo A-3 – Inspeções por Complexidade – Agência Ambiental

Agência Ambiental de Mogi Guaçu

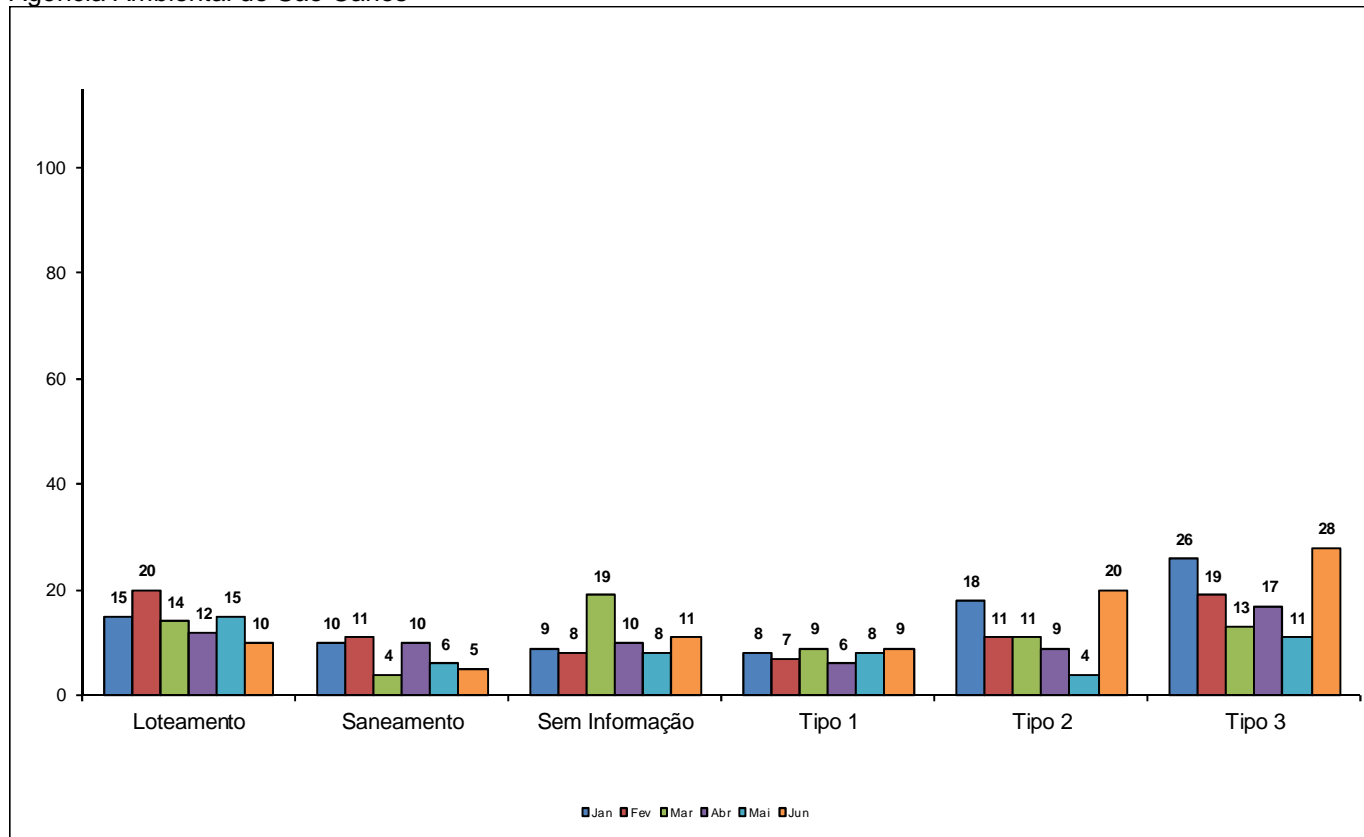


Agência Ambiental de Ribeirão Preto

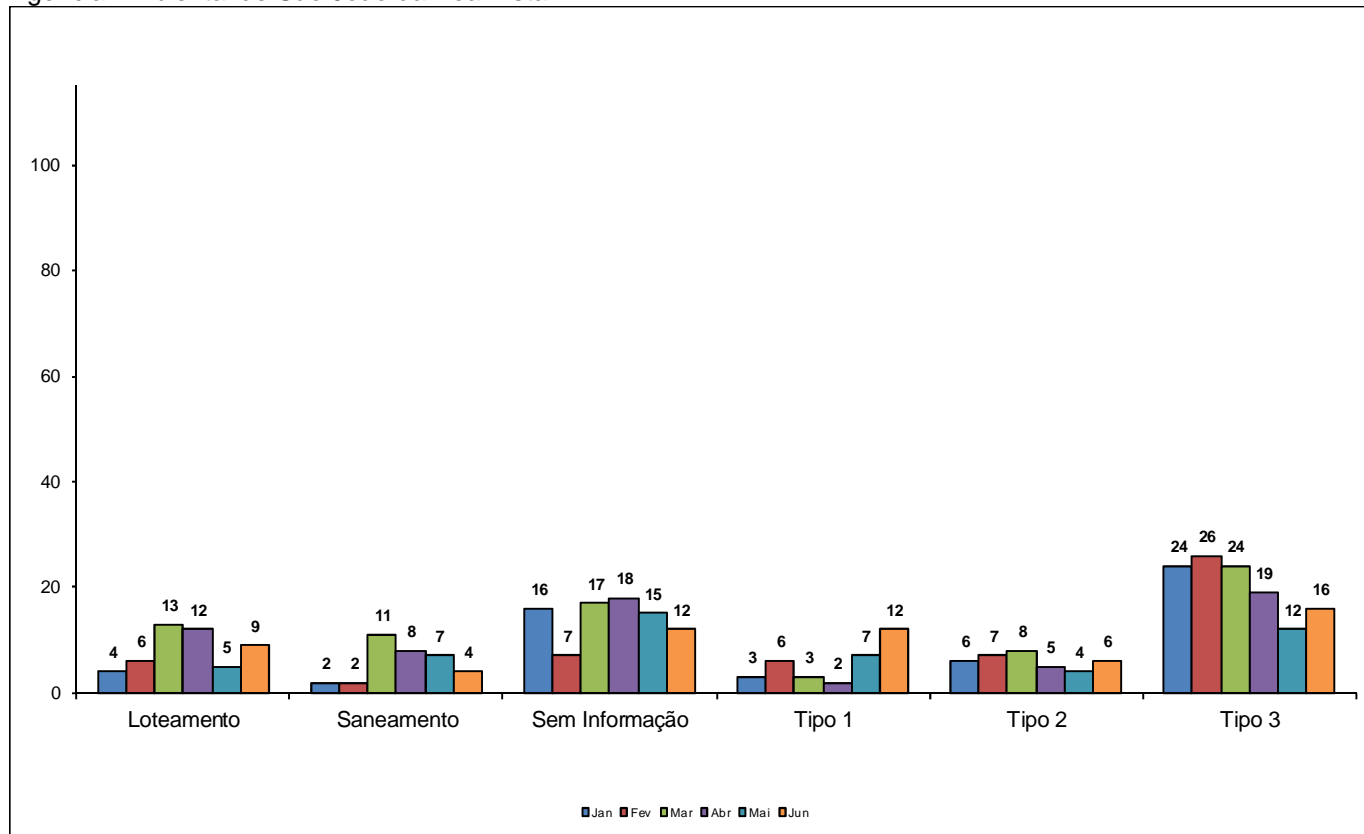


## Anexo A-3 – Inspeções por Complexidade –Agência Ambiental

Agência Ambiental de São Carlos

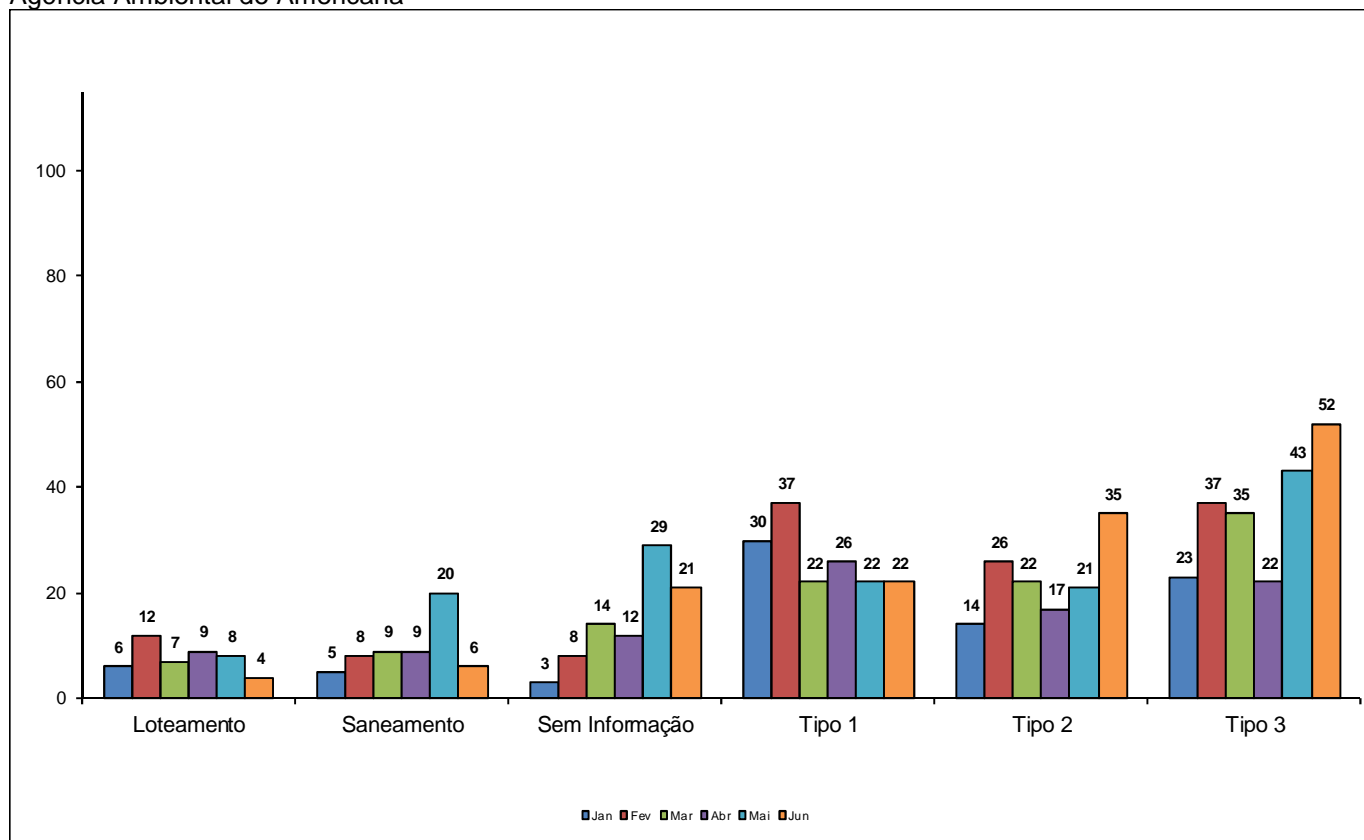


Agência Ambiental de São João da Boa Vista

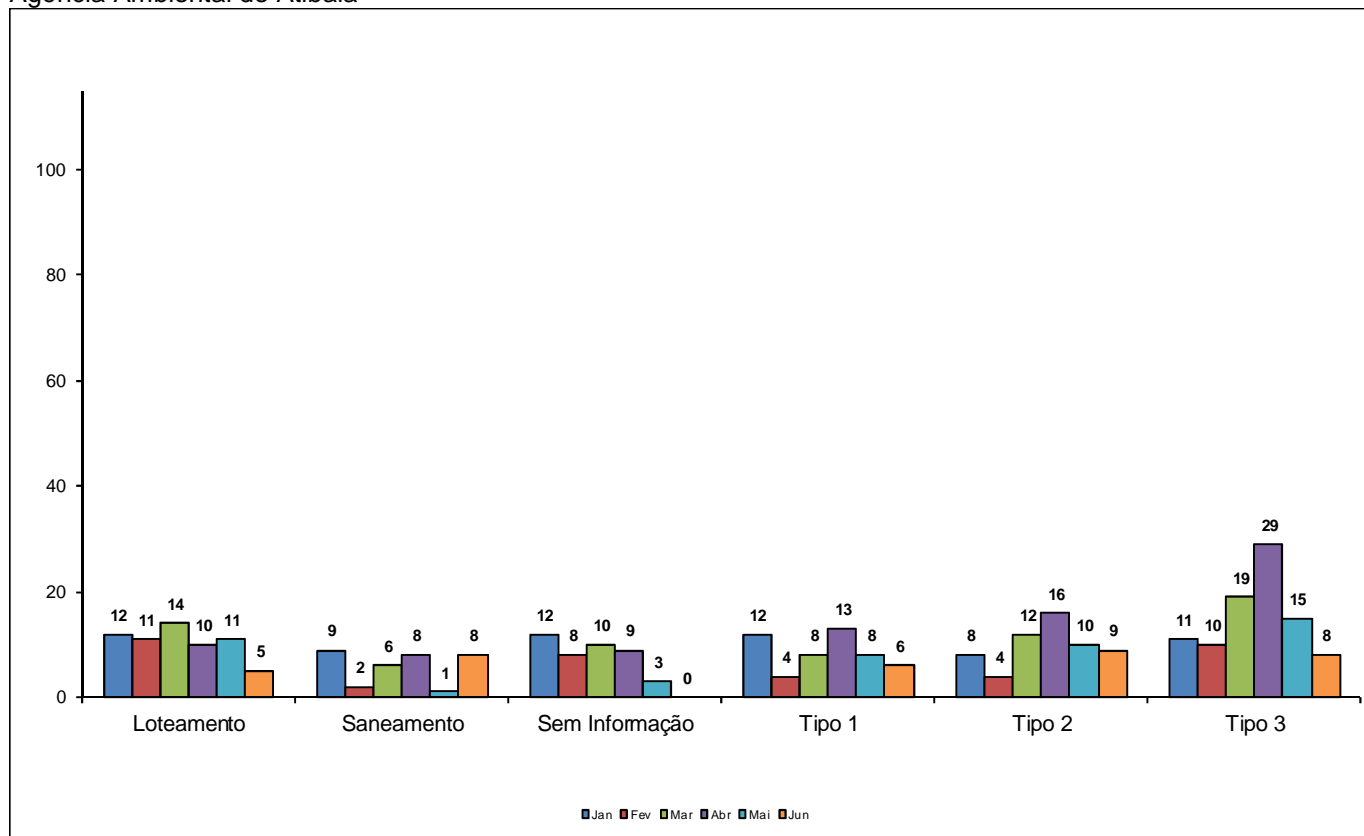


## Anexo A-3 – Inspeções por Complexidade – Agência Ambiental

Departamento de Gestão Ambiental III  
 Agência Ambiental de Americana

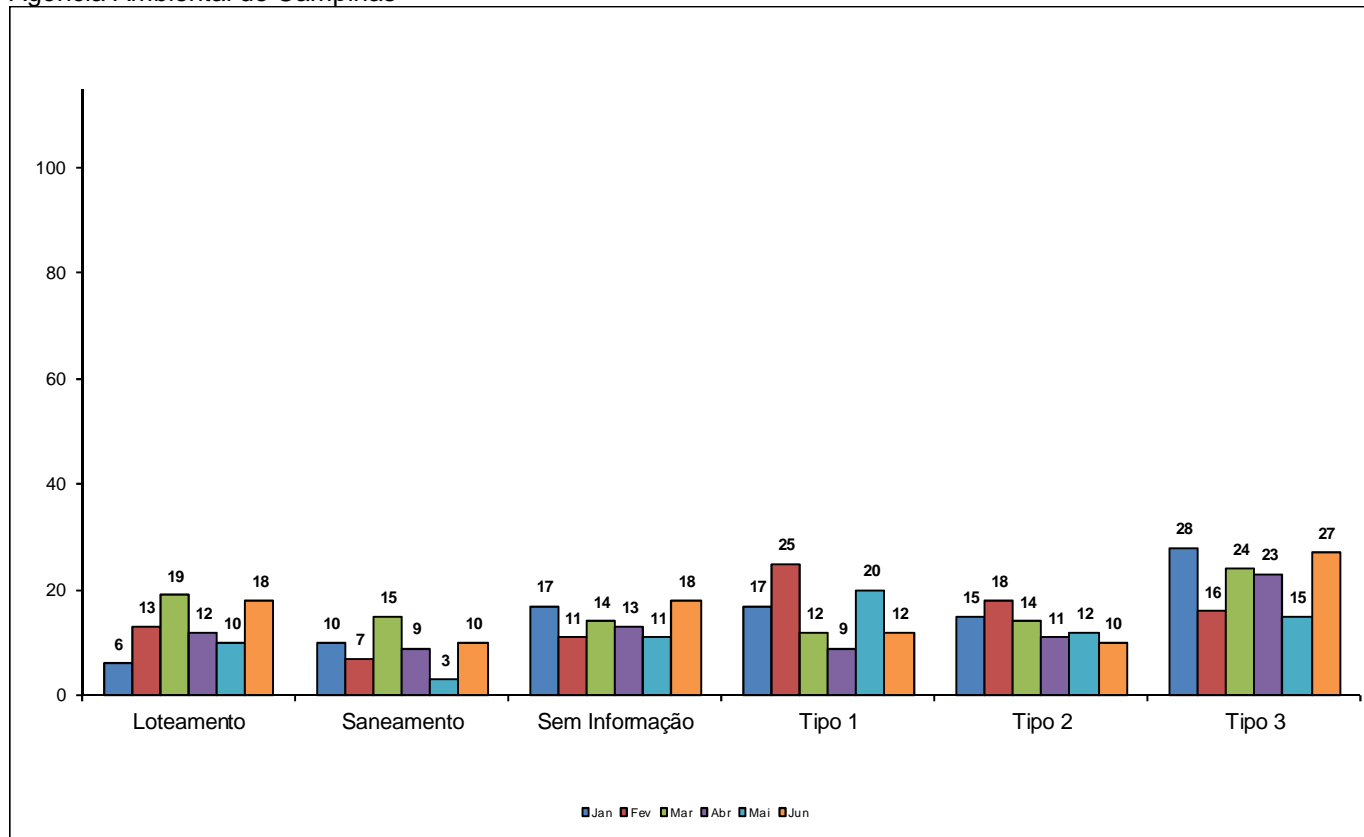


Agência Ambiental de Atibaia

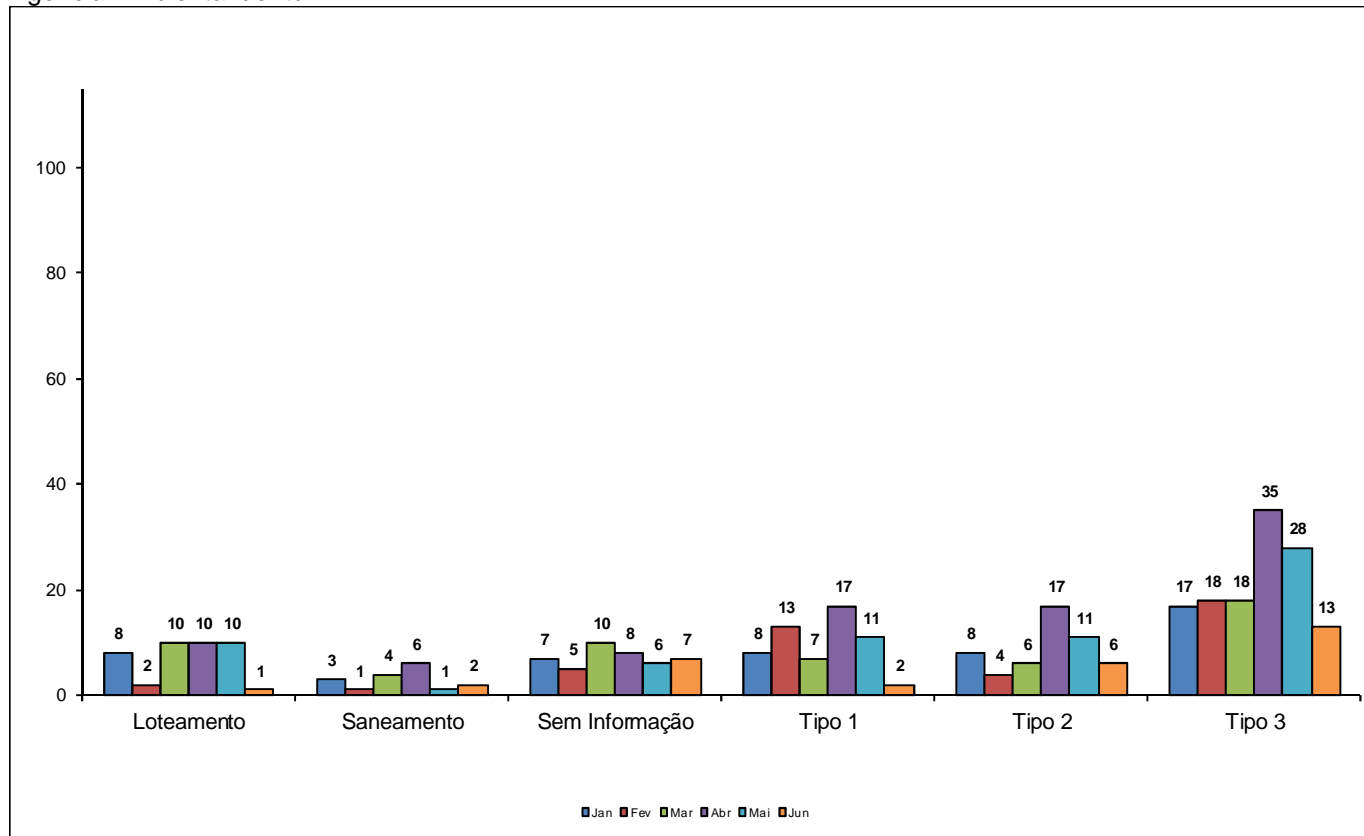


### Anexo A-3 – Inspeções por Complexidade – Agência Ambiental

Agência Ambiental de Campinas

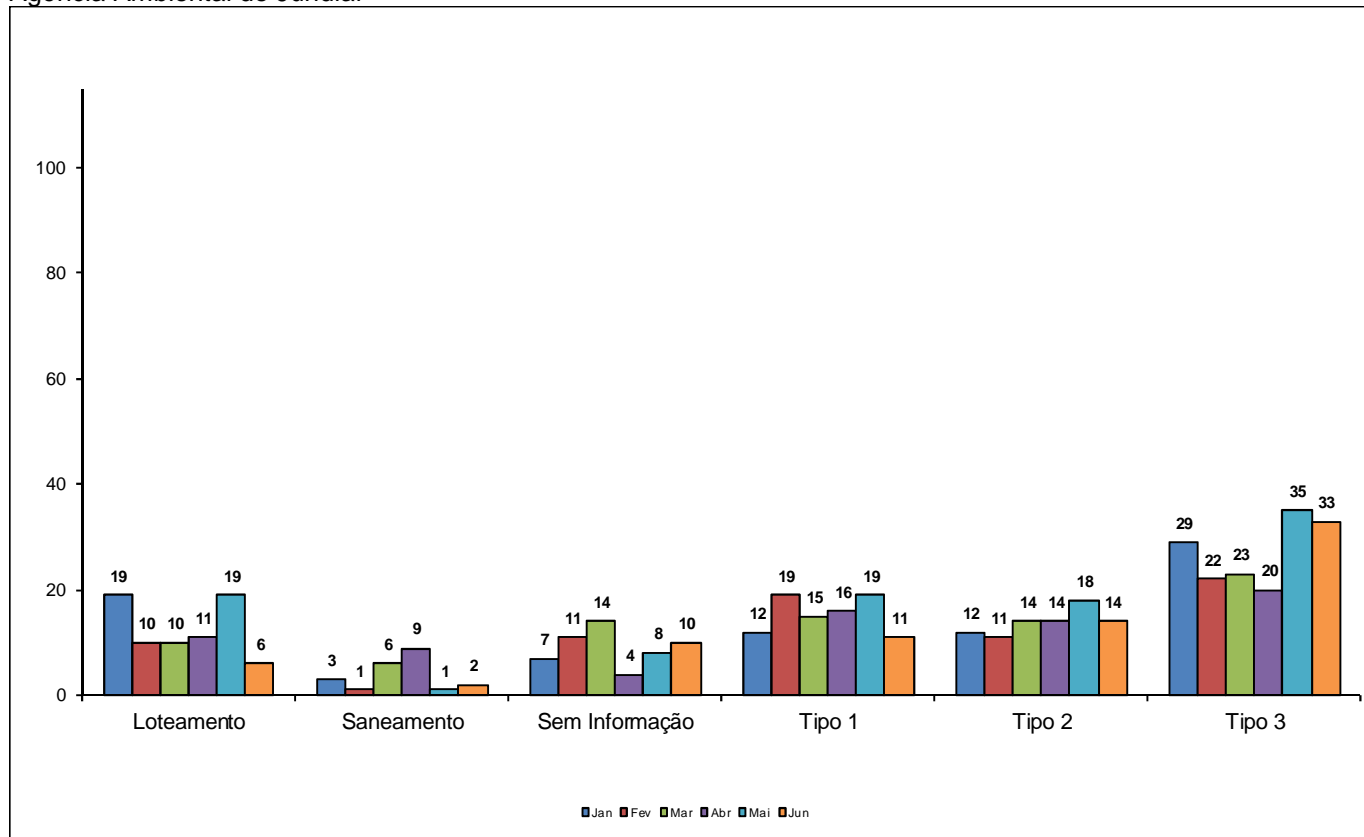


Agência Ambiental de Itu

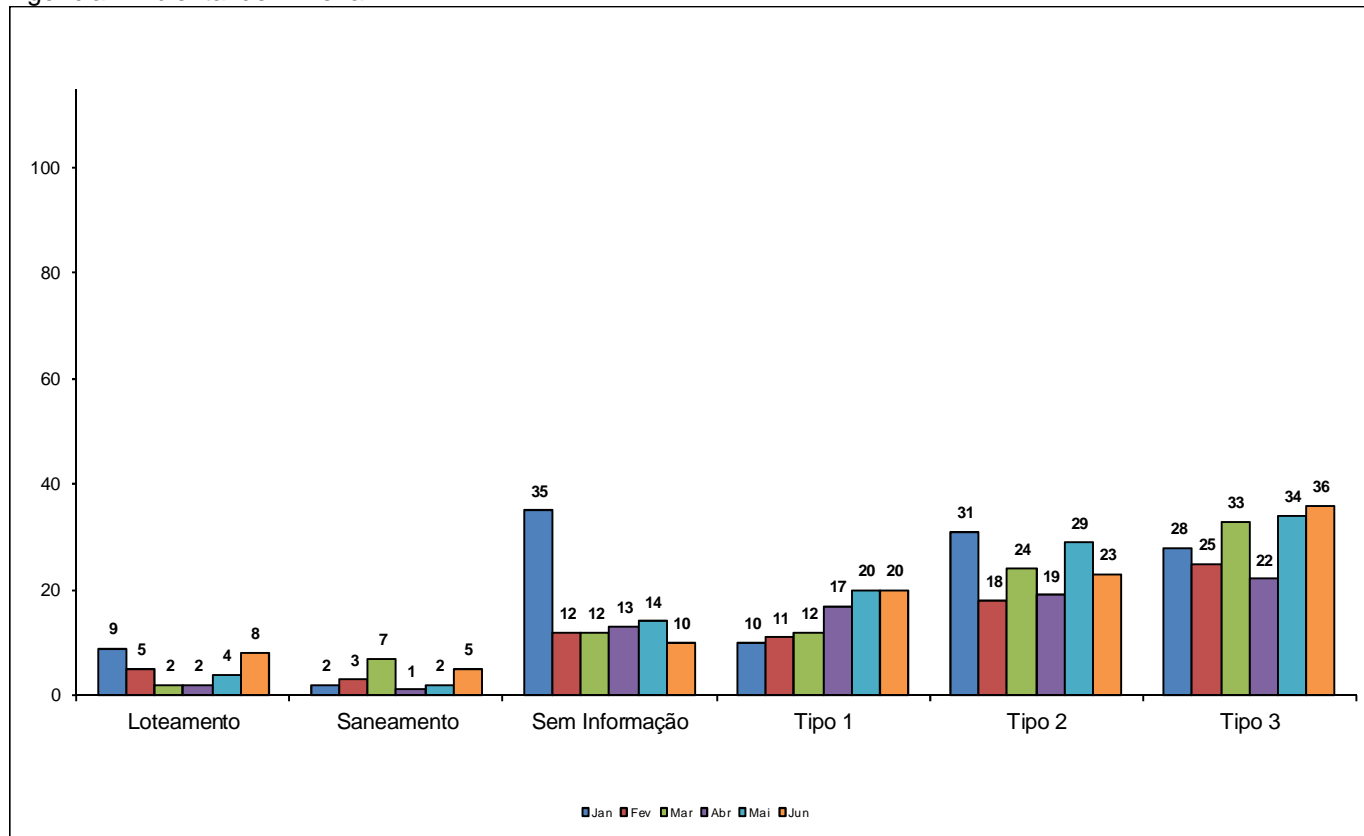


## Anexo A-3 – Inspeções por Complexidade – Agência Ambiental

Agência Ambiental de Jundiaí

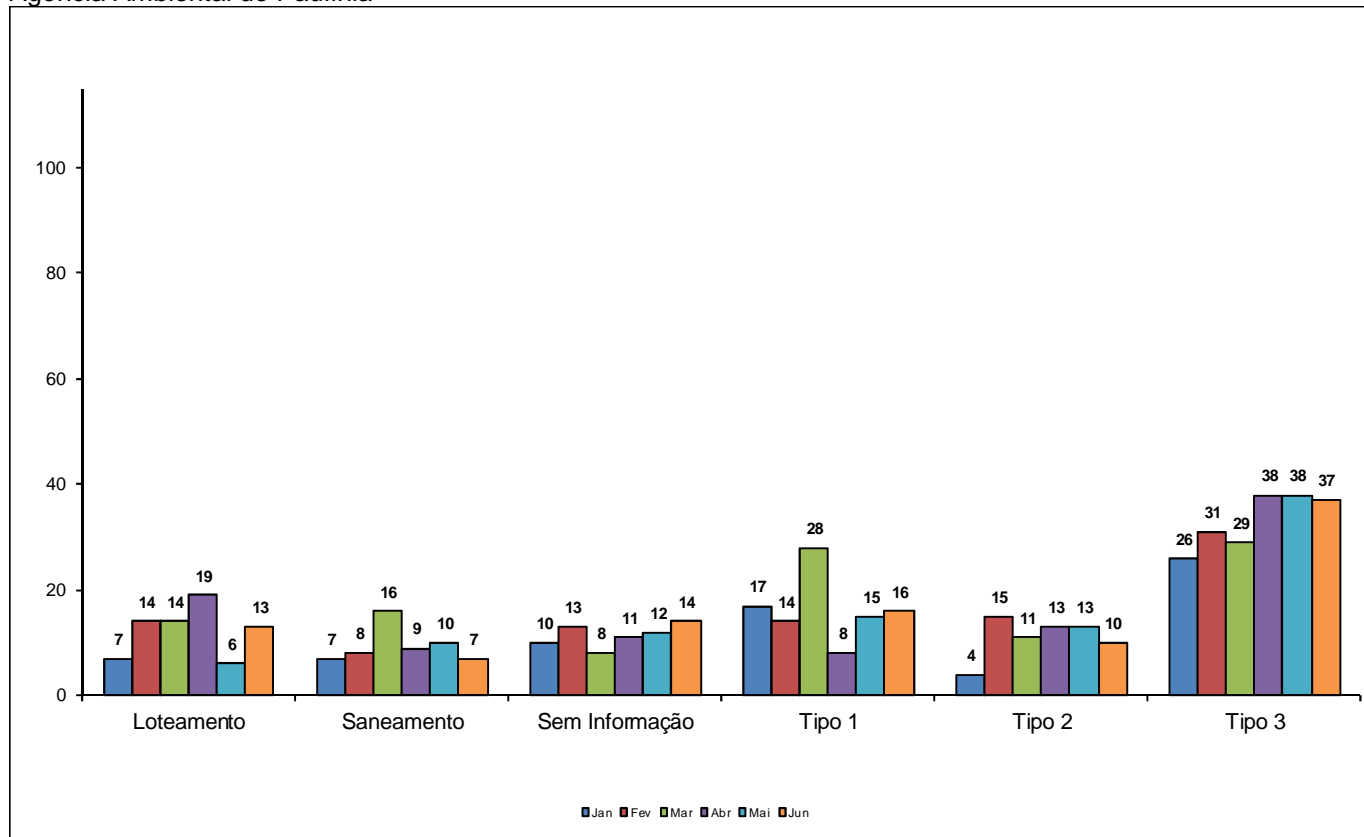


Agência Ambiental de Limeira

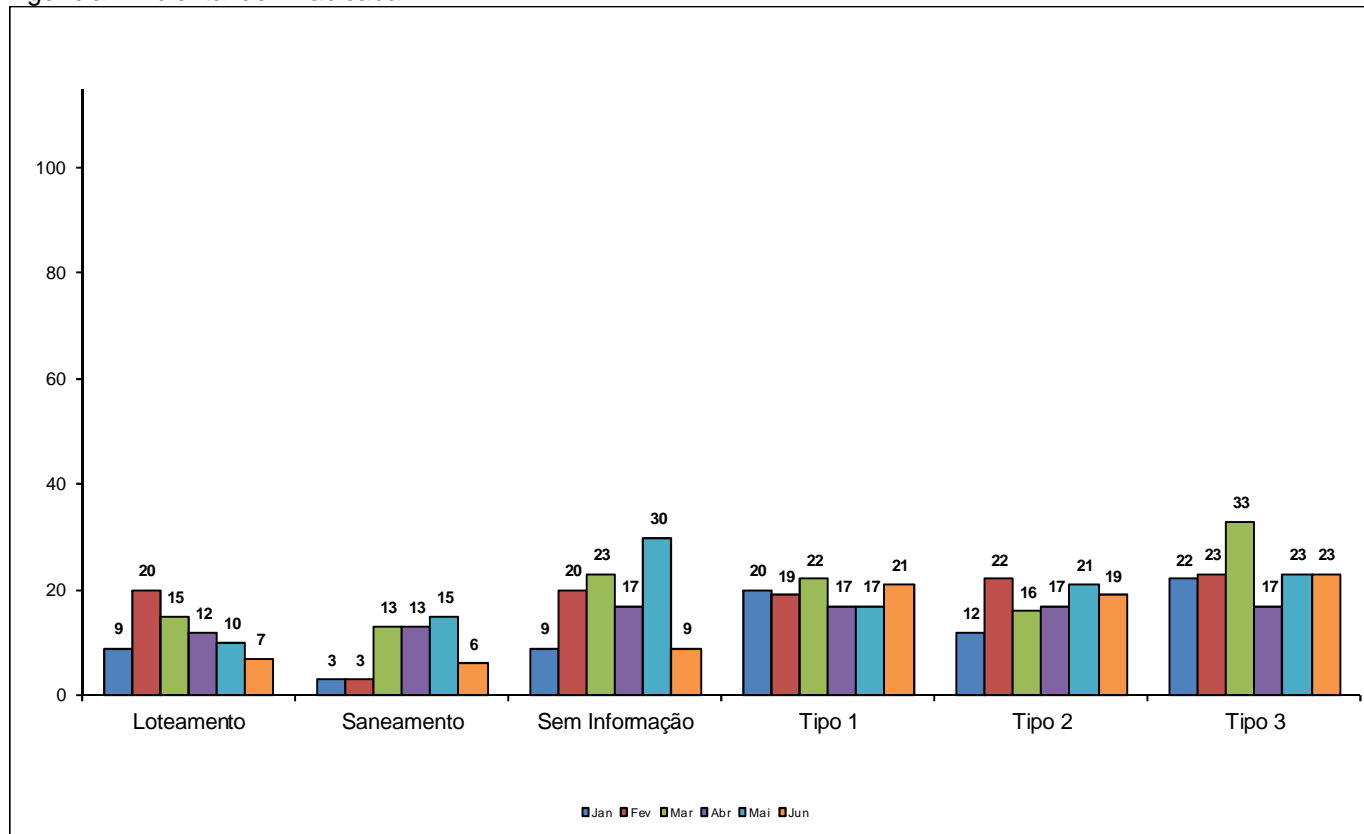


## Anexo A-3 – Inspeções por Complexidade – Agência Ambiental

Agência Ambiental de Paulínia

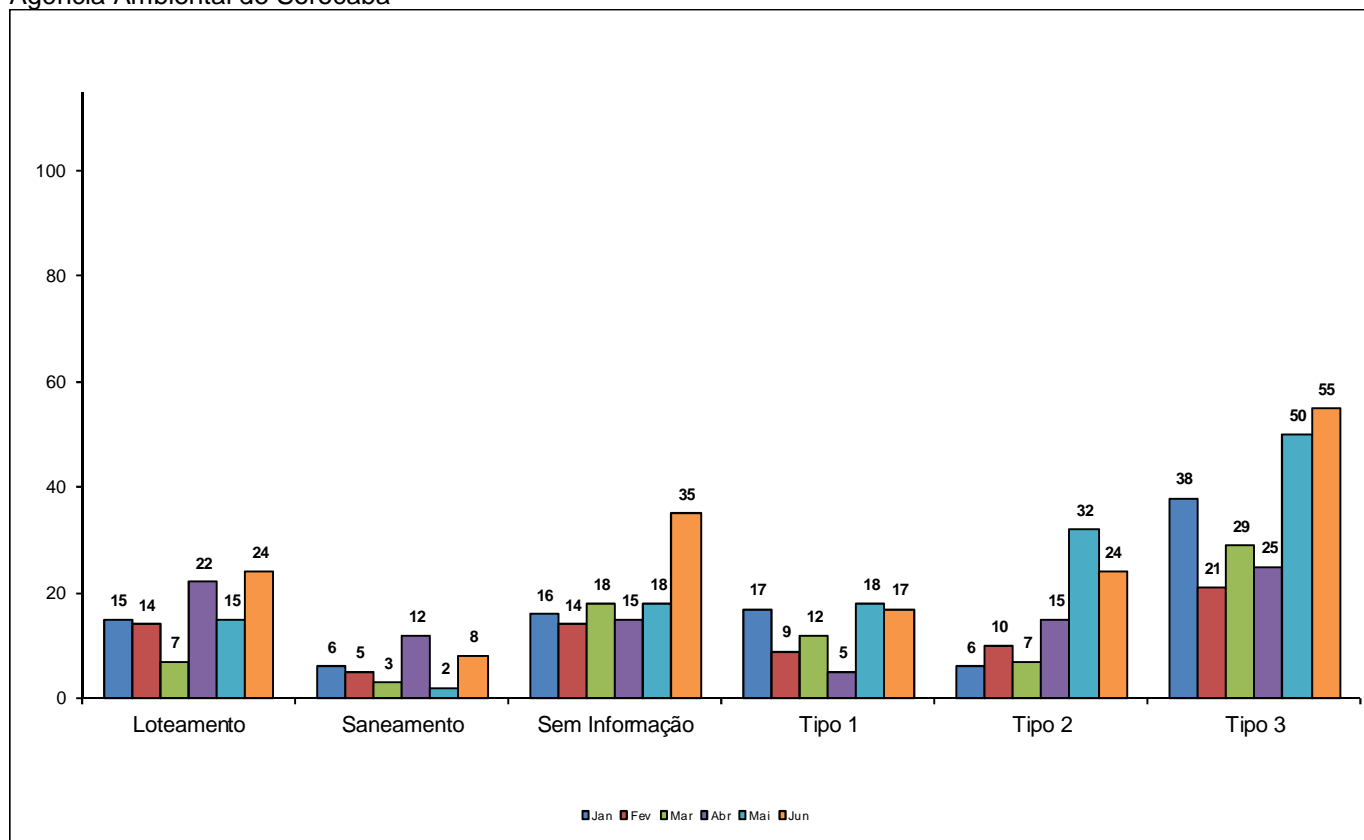


Agência Ambiental de Piracicaba

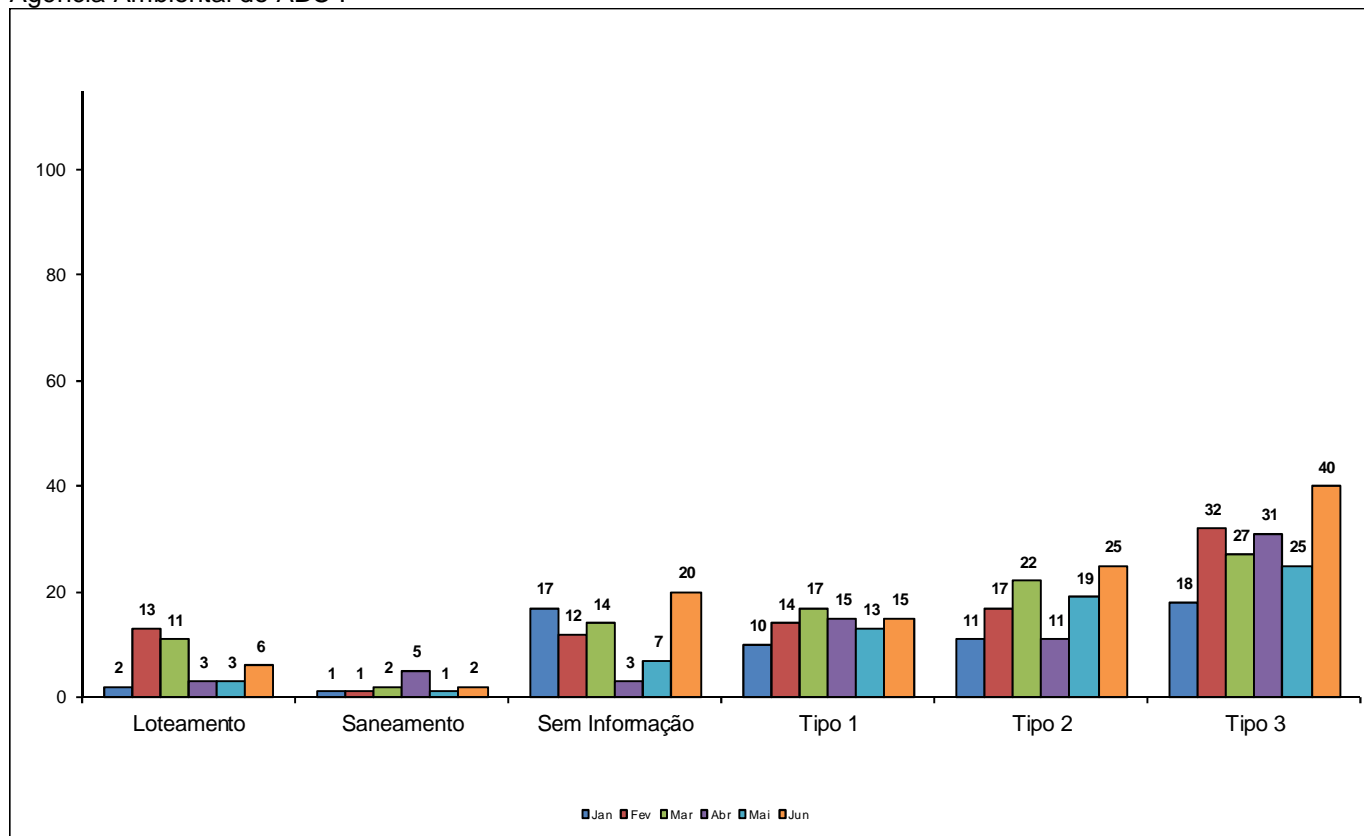


## Anexo A-3 – Inspeções por Complexidade –Agência Ambiental

### Agência Ambiental de Sorocaba

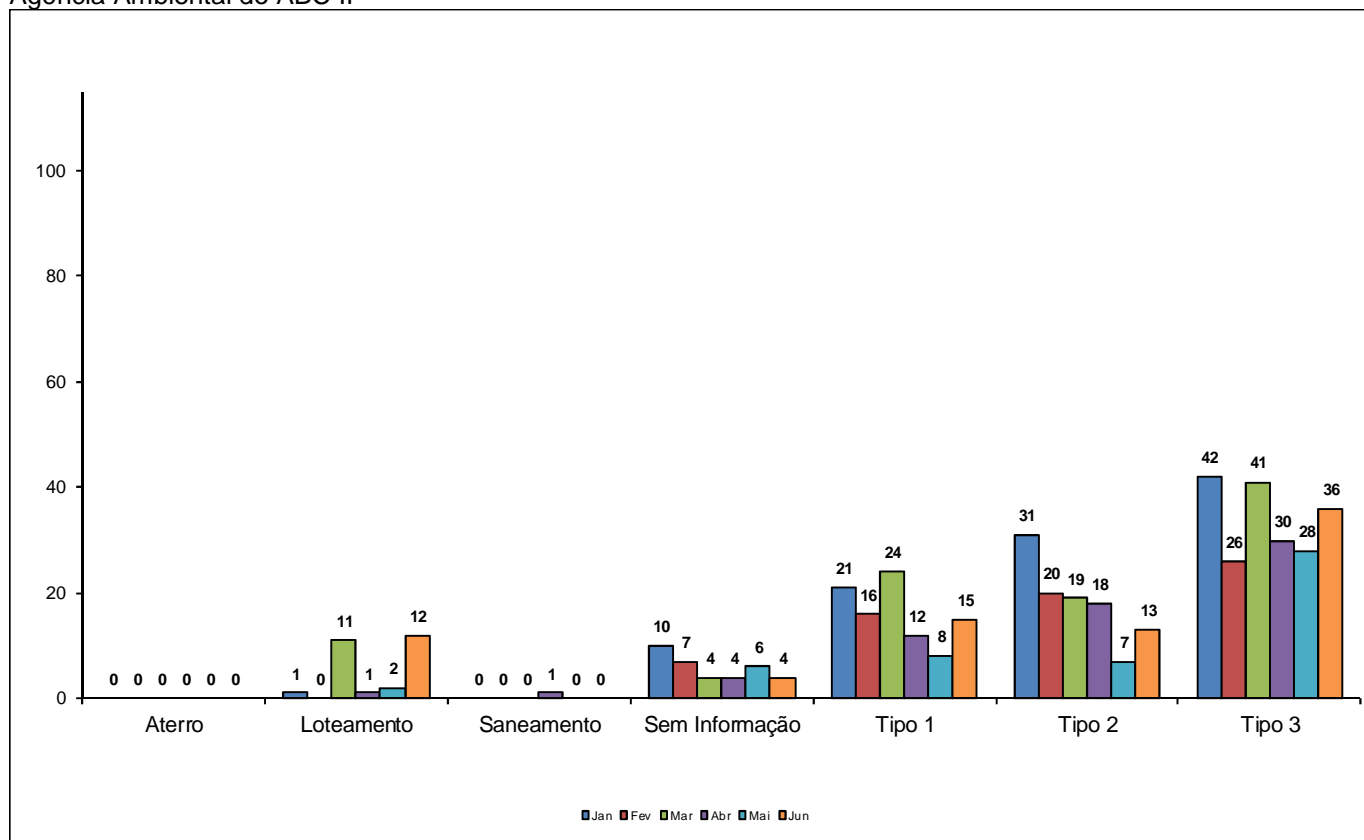


### Departamento de Gestão Ambiental IV Agência Ambiental do ABC I

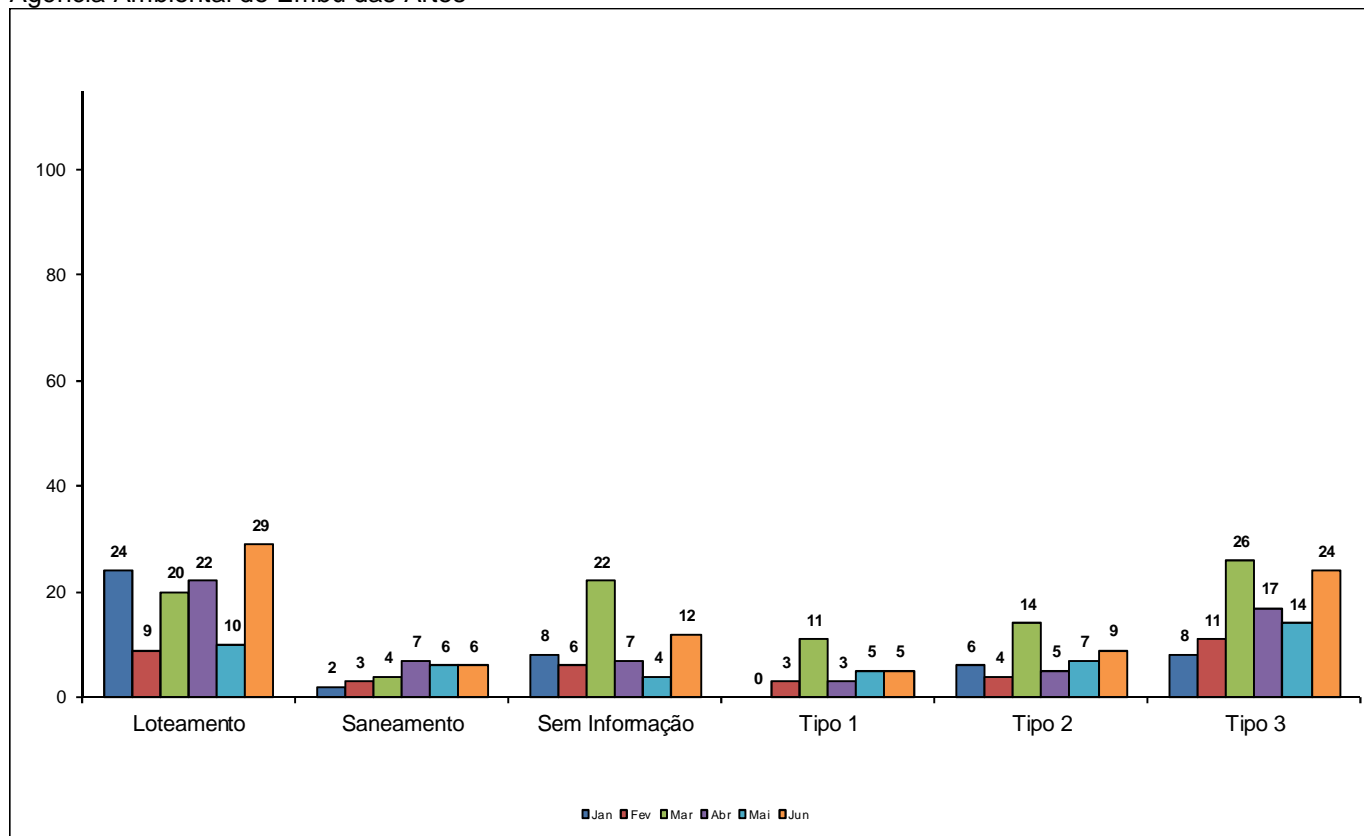


### Anexo A-3 – Inspeções por Complexidade –Agência Ambiental

Agência Ambiental do ABC II

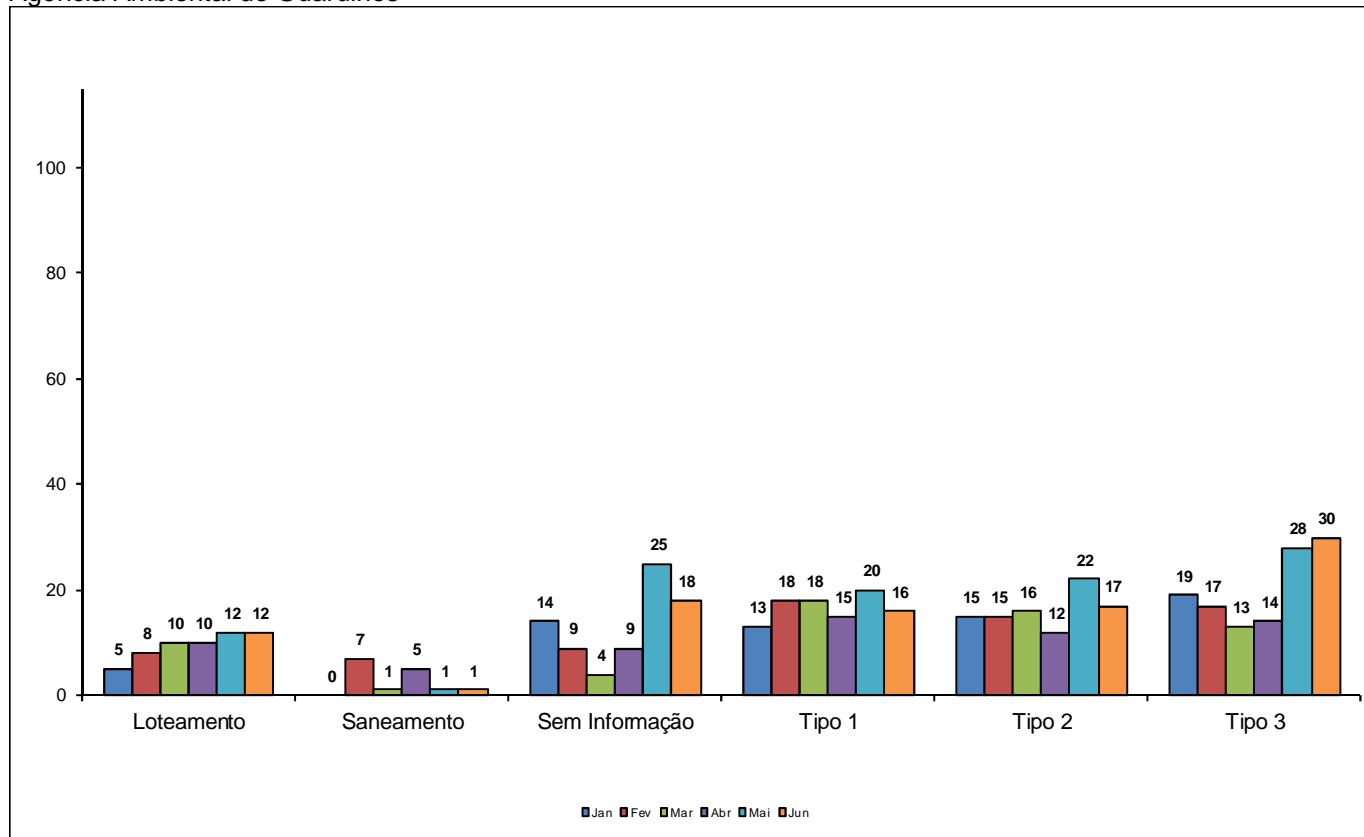


Agência Ambiental de Embu das Artes

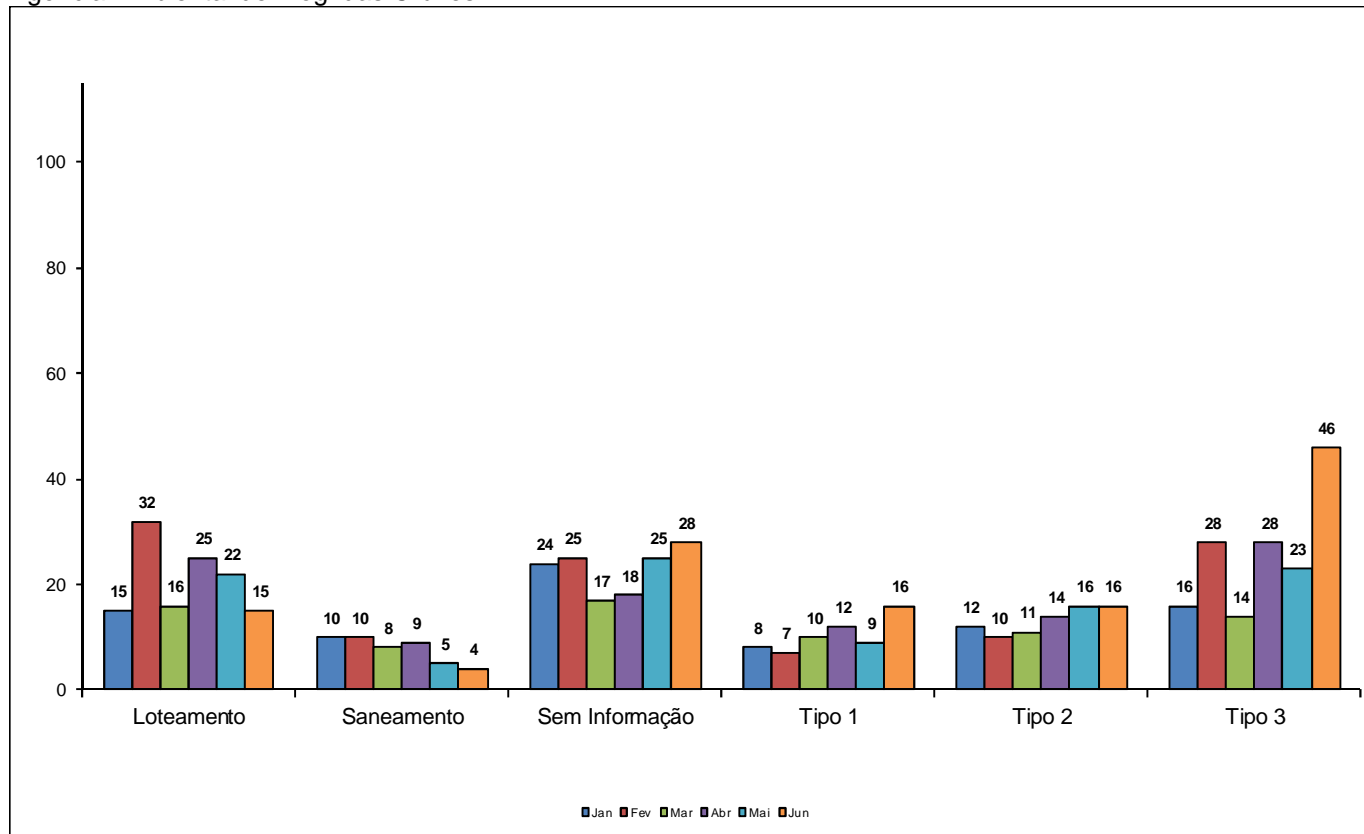


### Anexo A-3 – Inspeções por Complexidade –Agência Ambiental

Agência Ambiental de Guarulhos

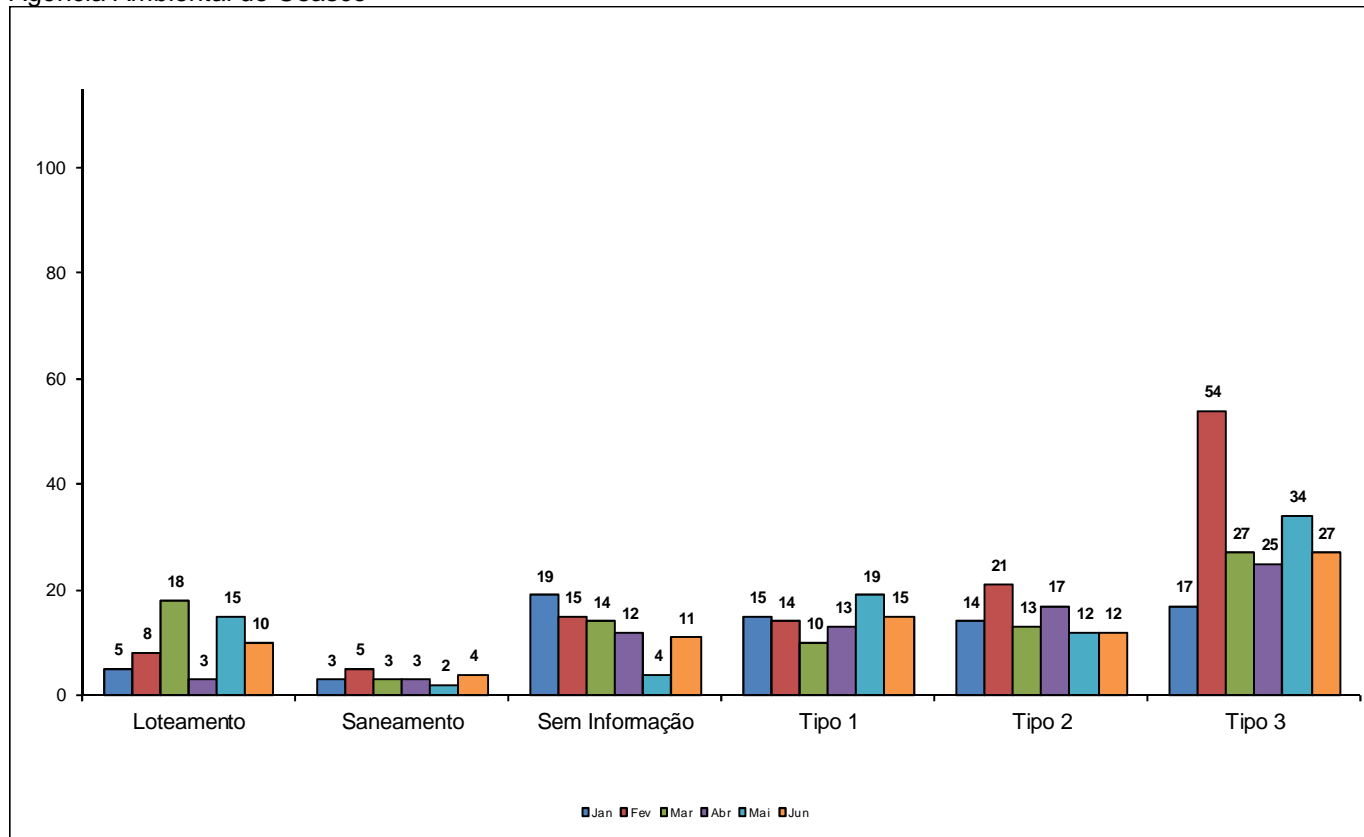


Agência Ambiental de Mogi das Cruzes

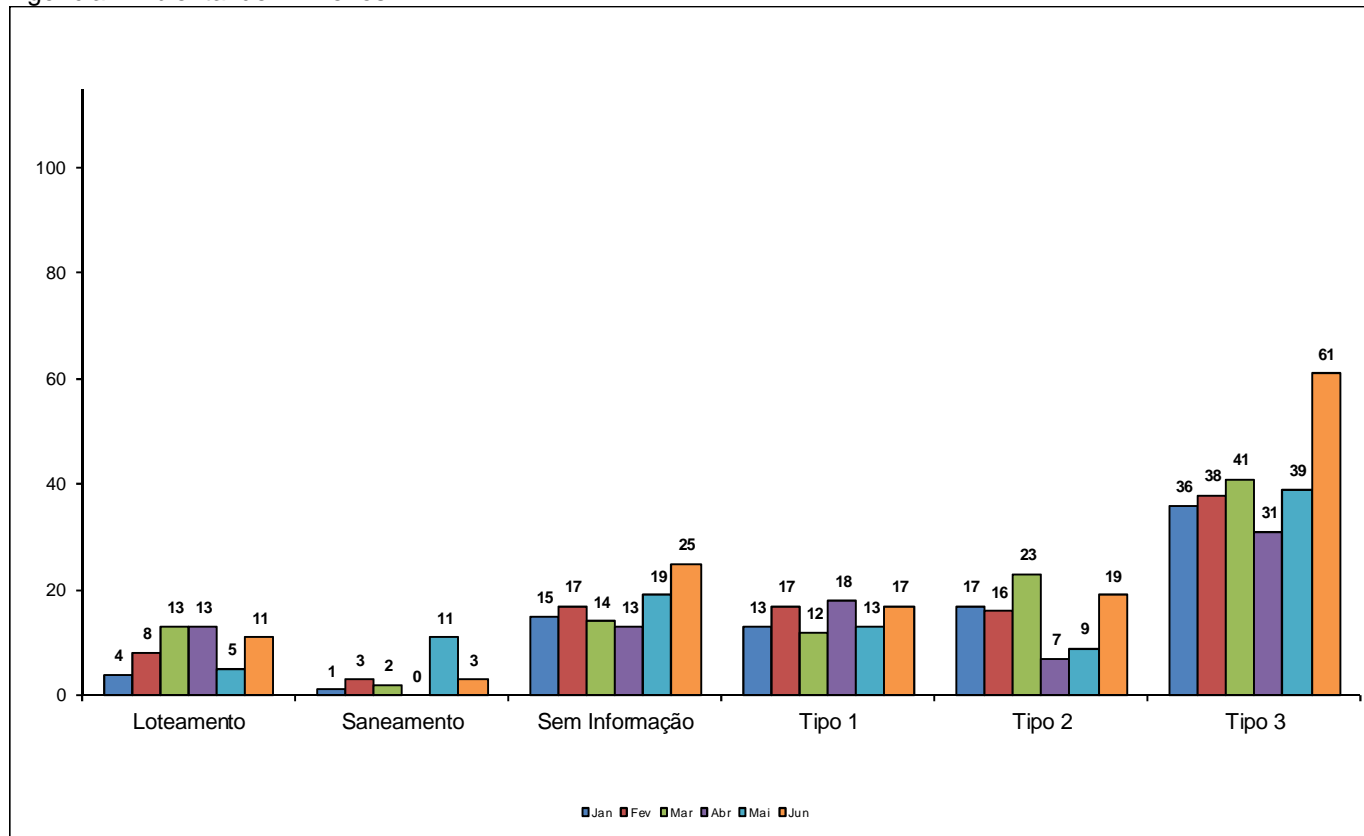


## Anexo A-3 – Inspeções por Complexidade – Agência Ambiental

### Agência Ambiental de Osasco

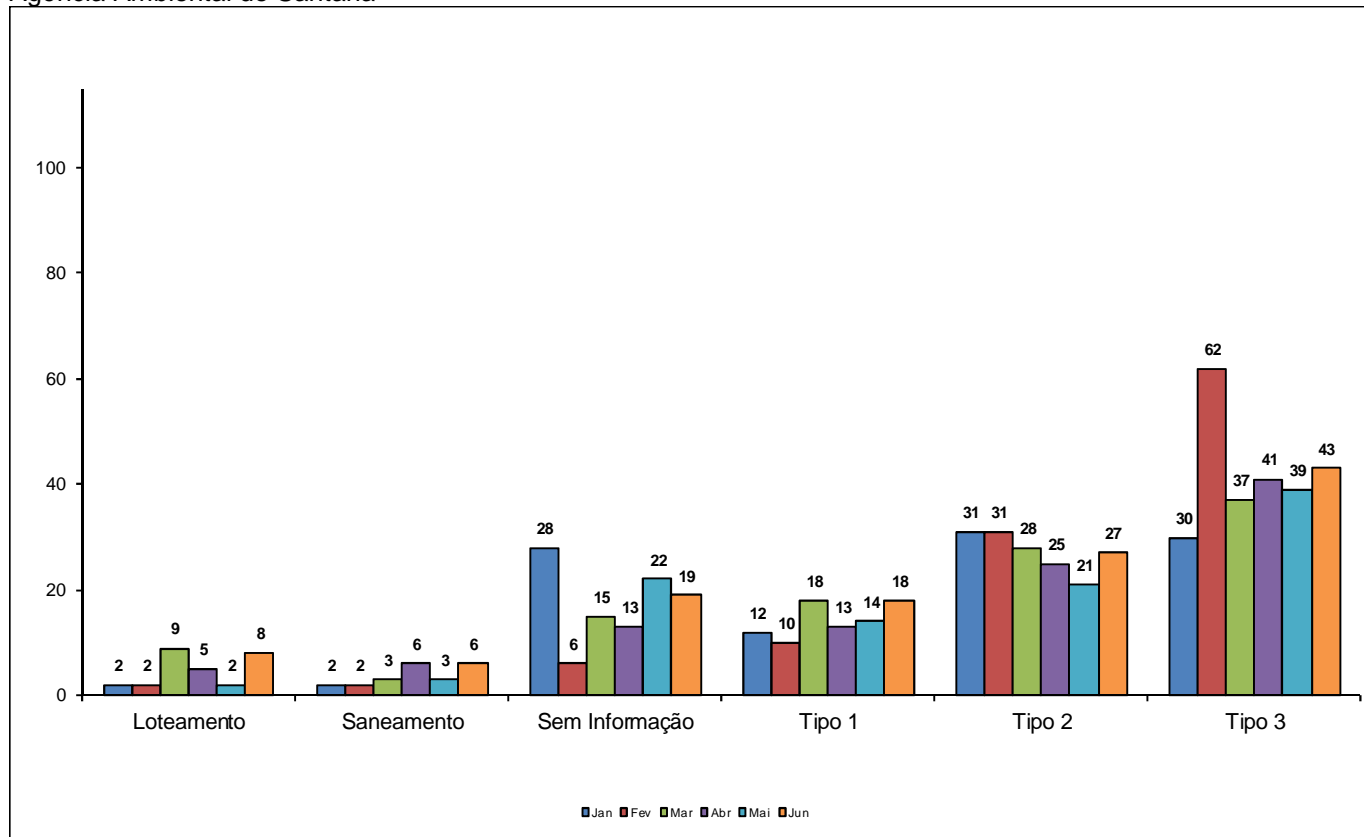


### Agência Ambiental de Pinheiros

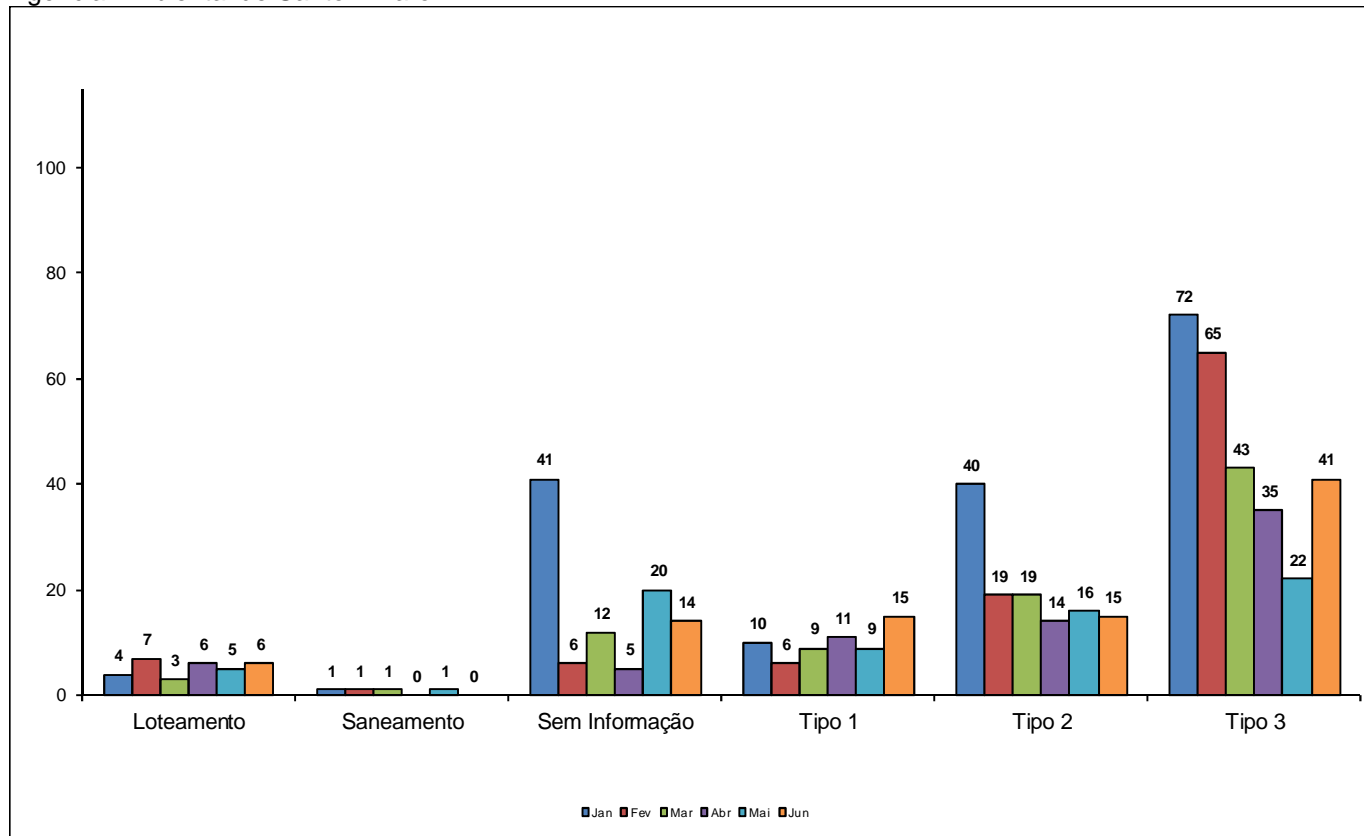


### Anexo A-3 – Inspeções por Complexidade –Agência Ambiental

Agência Ambiental de Santana

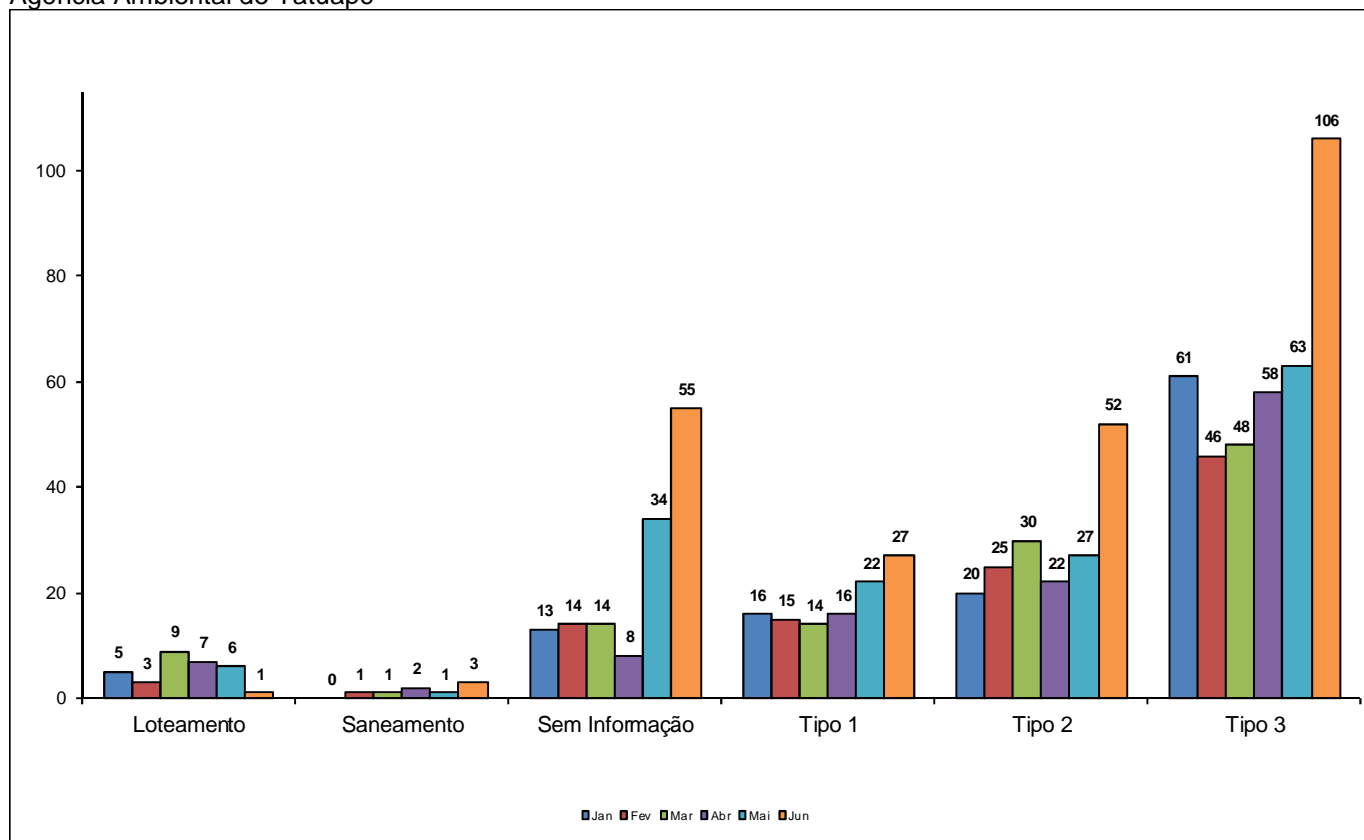


Agência Ambiental de Santo Amaro

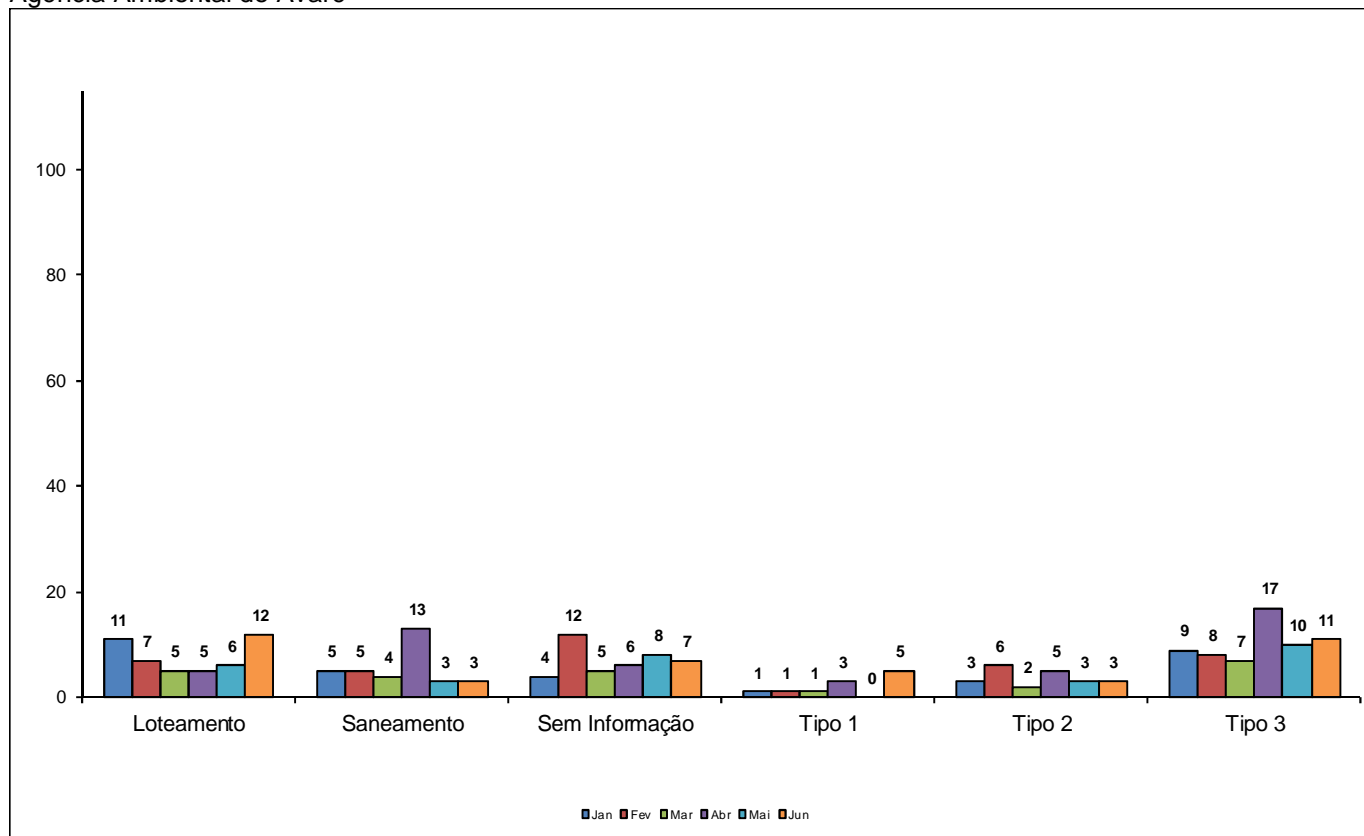


### Anexo A-3 – Inspeções por Complexidade –Agência Ambiental

Agência Ambiental de Tatuapé

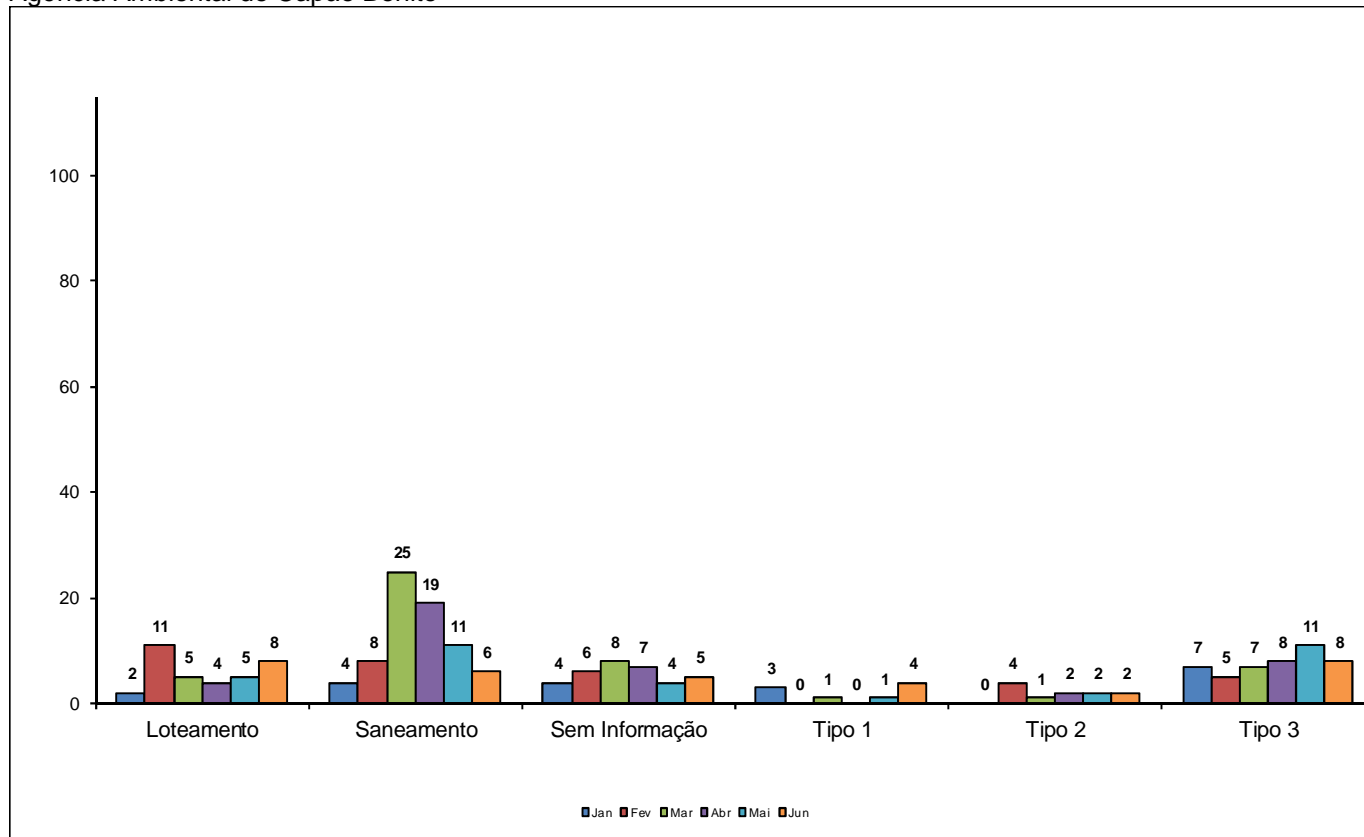


Departamento de Gestão Ambiental V  
Agência Ambiental de Avaré

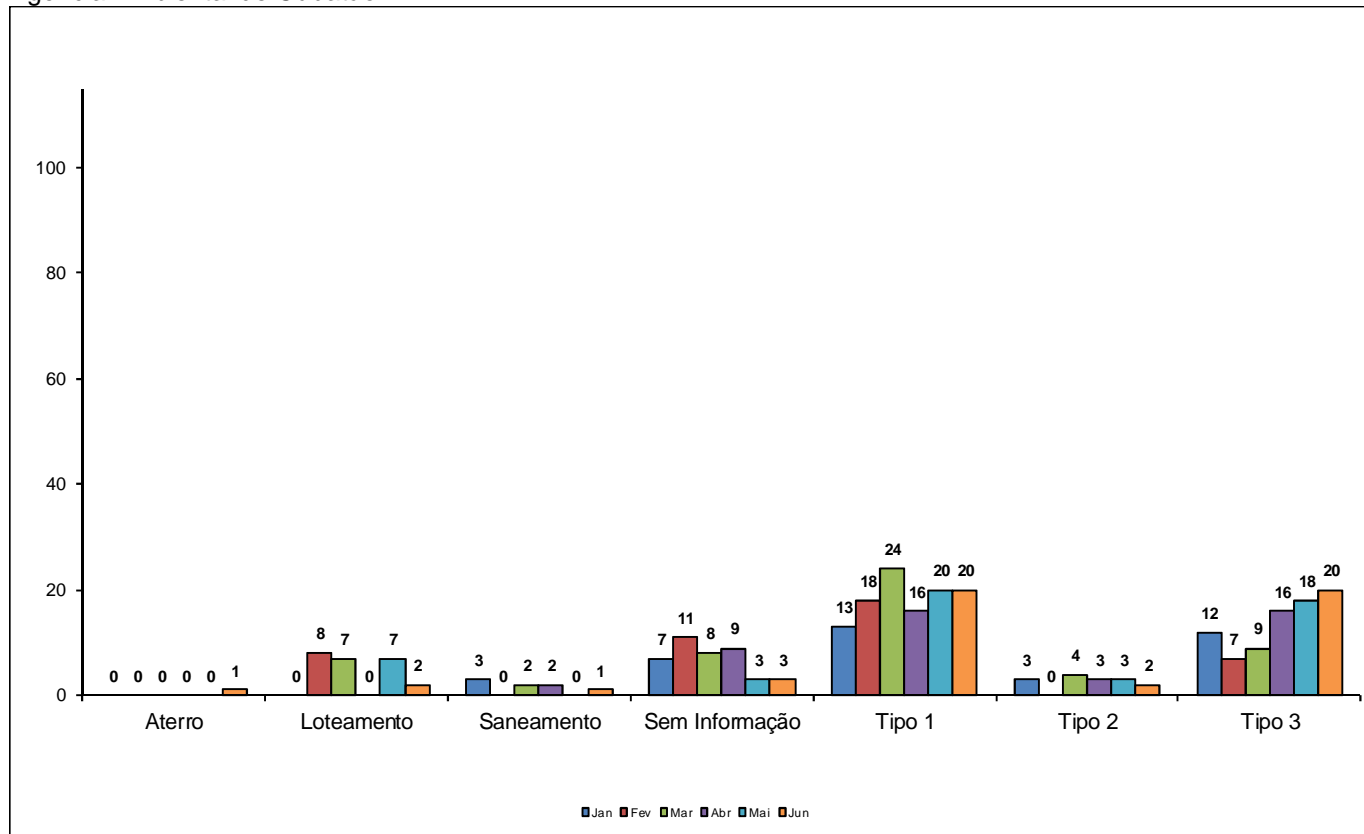


## Anexo A-3 – Inspeções por Complexidade –Agência Ambiental

Agência Ambiental de Capão Bonito

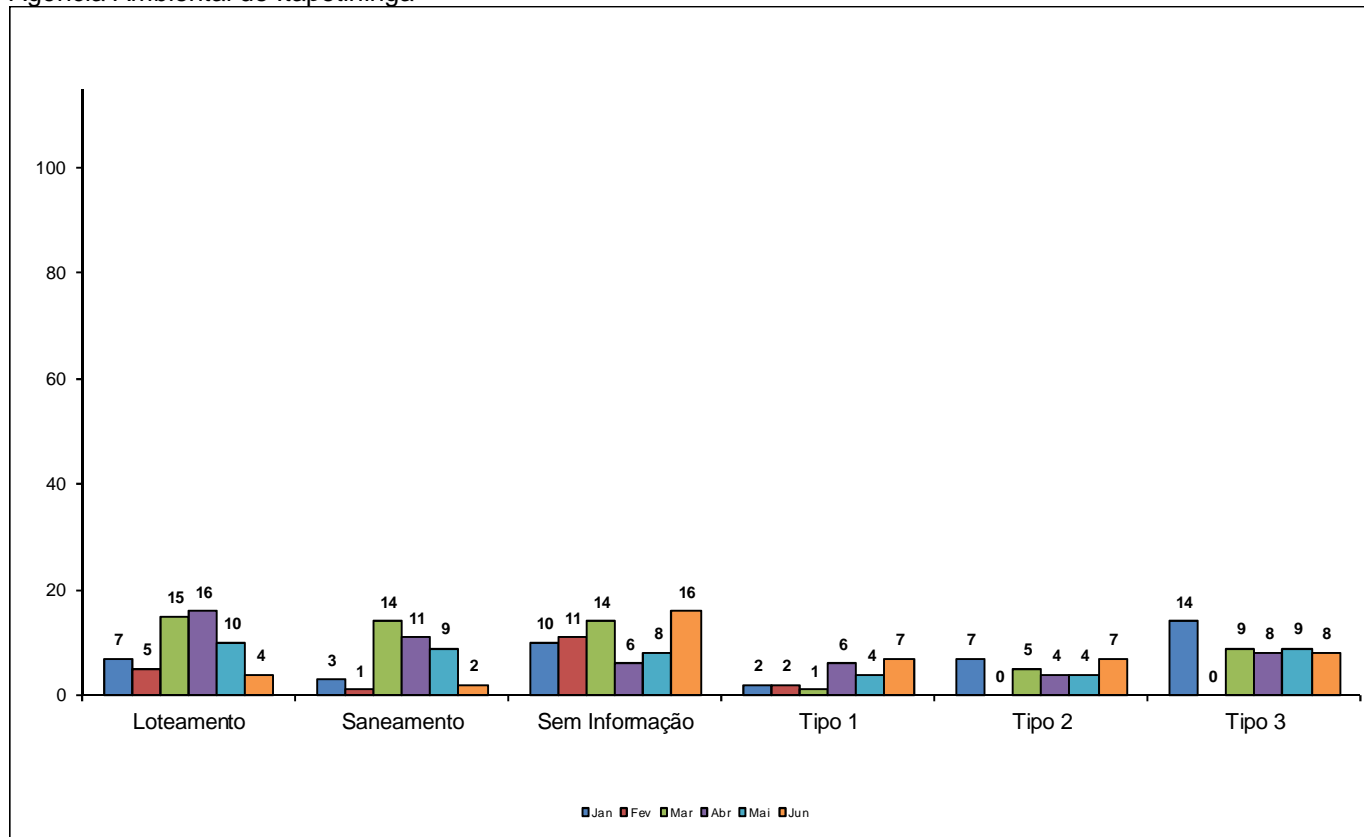


Agência Ambiental de Cubatão

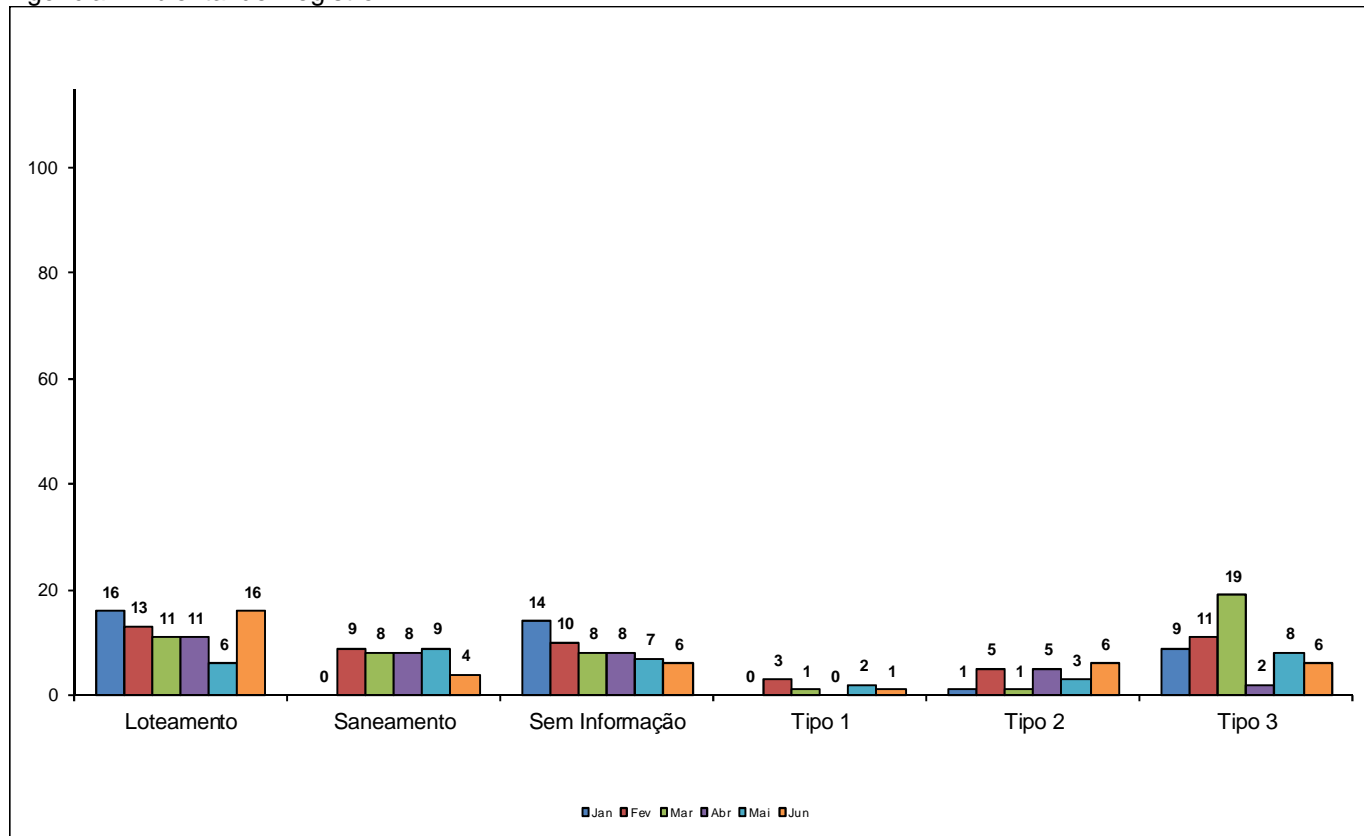


### Anexo A-3 – Inspeções por Complexidade –Agência Ambiental

Agência Ambiental de Itapetininga

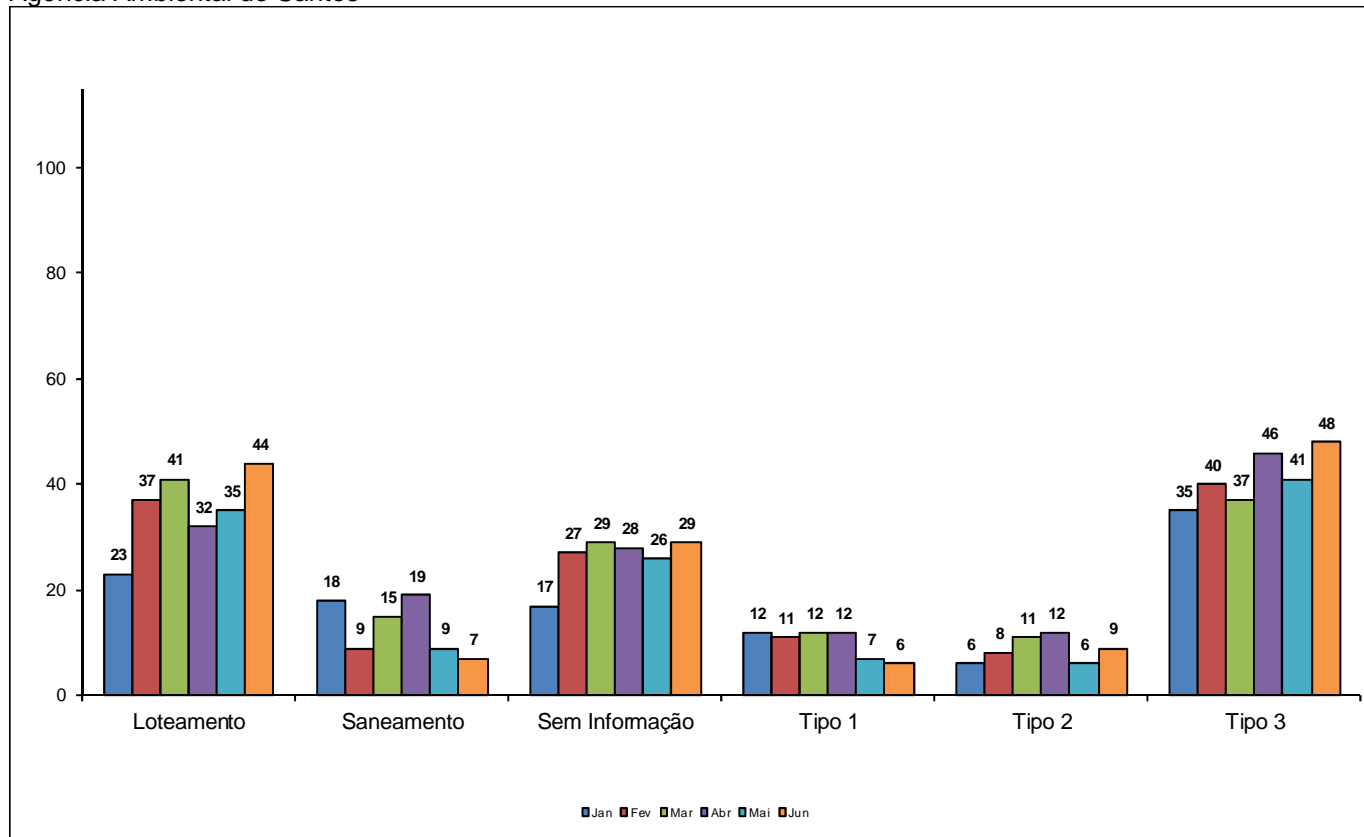


Agência Ambiental de Registro

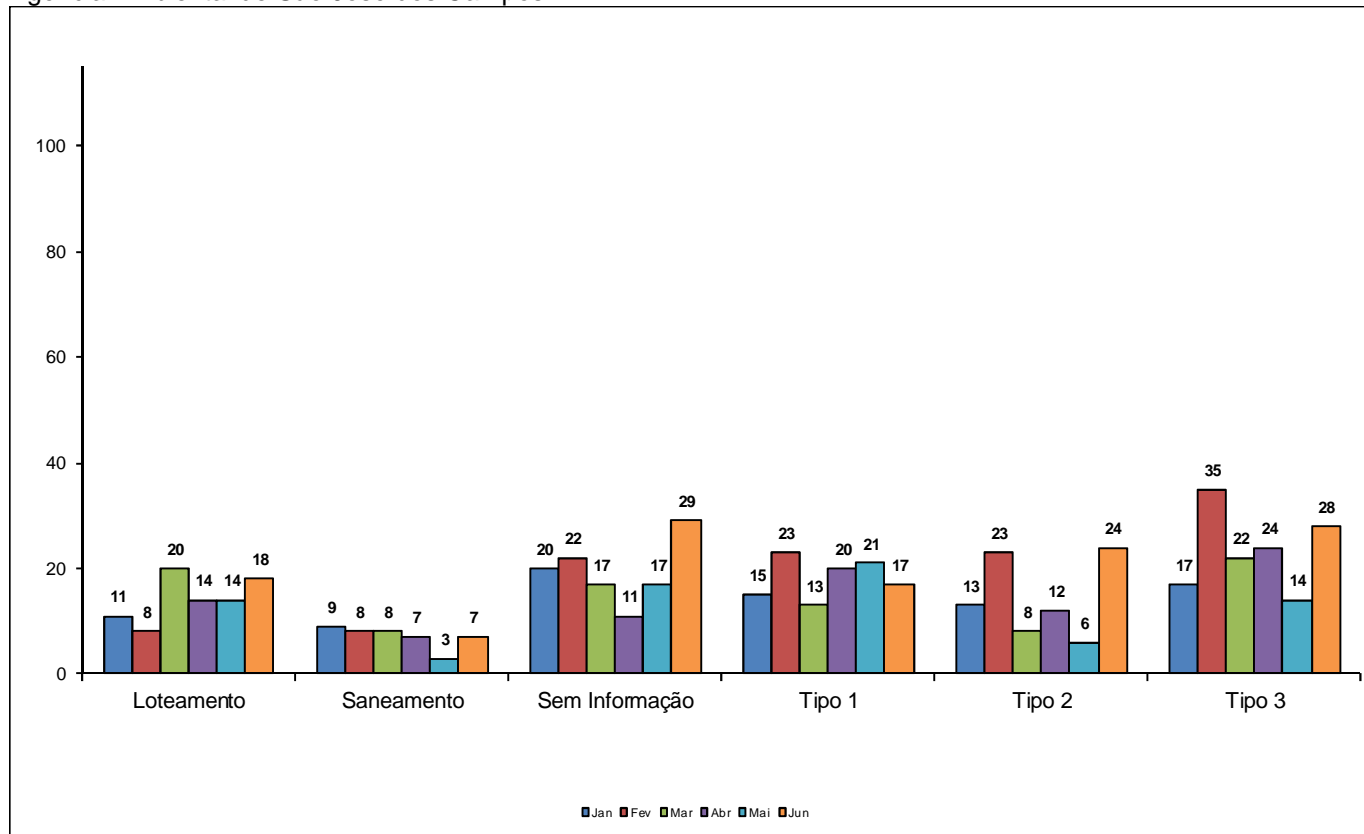


## Anexo A-3 – Inspeções por Complexidade –Agência Ambiental

Agência Ambiental de Santos

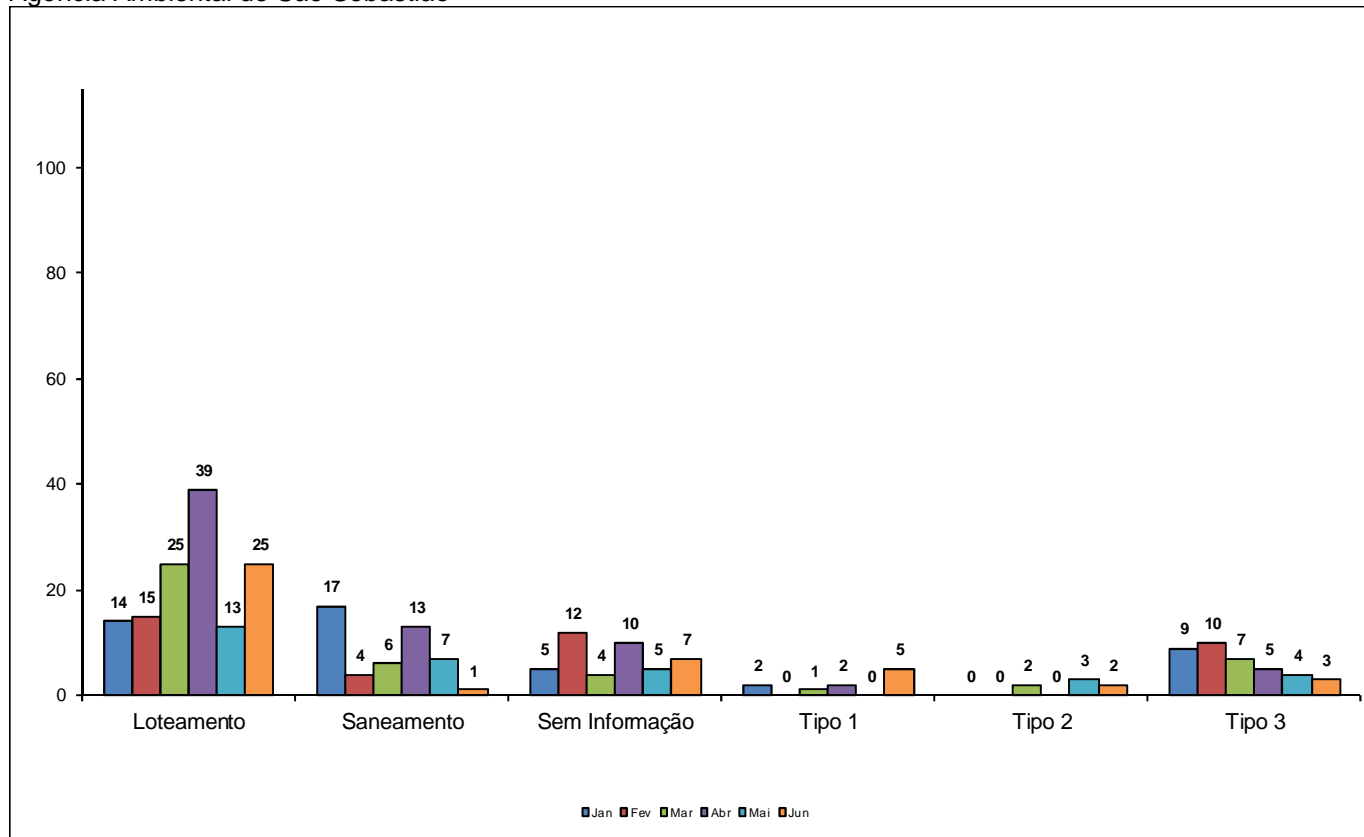


Agência Ambiental de São José dos Campos

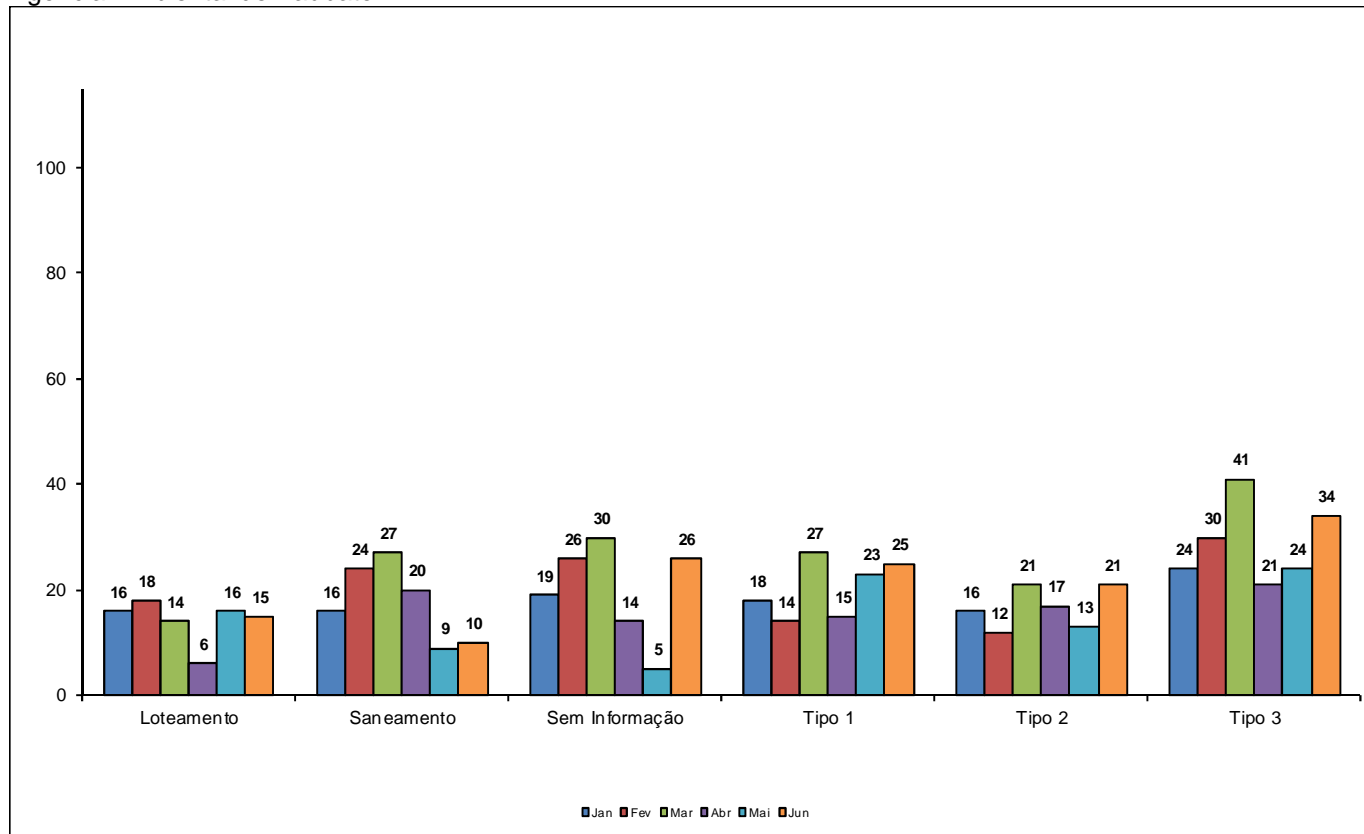


## Anexo A-3 – Inspeções por Complexidade –Agência Ambiental

### Agência Ambiental de São Sebastião



### Agência Ambiental de Taubaté



Anexo A-4 - Fiscalização de Densidade Colorimétrica de Fumaça Preta Emitida por Veículos Diesel no Estado de São Paulo - 2018

Mês	jan	fev	mar	abr	mai	jun	jul	ago	set	out	nov	dez	soma	média	% dep	% total
<b>DEPARTAMENTO DE GESTÃO AMBIENTAL I</b>																
Araraquara	1	0	4	16	16	1							38	6,3	6,5	1,1
Assis	15	7	21	10	2	12							67	11,2	11,4	2,0
Dracena	2	1	2	12	6	6							29	4,8	4,9	0,9
Jales	4	1	8	11	2	6							32	5,3	5,4	1,0
Marília	24	16	39	23	18	12							132	22,0	22,4	4,0
Presidente Prudente	1	8	1	30	37	6							83	13,8	14,1	2,5
São José do Rio Preto	15	24	14	37	28	3							121	20,2	20,6	3,6
Votuporanga	17	25	19	3	3	19							86	14,3	14,6	2,6
<b>Total do Departamento</b>	<b>79</b>	<b>82</b>	<b>108</b>	<b>142</b>	<b>112</b>	<b>65</b>							<b>588</b>	<b>98,0</b>	<b>100</b>	<b>17,6</b>

<b>DEPARTAMENTO DE GESTÃO AMBIENTAL II</b>																
Araraquara	2	3	16	25	17	4							67	11,2	11,8	2,0
Barretos	8	12	8	6	12	16							62	10,3	10,9	1,9
Bauru	0	0	0	35	27	6							68	11,3	12,0	2,0
Botucatu	5	8	4	15	54	6							92	15,3	16,2	2,8
Franca	2	1	1	3	3	1							11	1,8	1,9	0,3
Jaboticabal	24	15	15	15	8	4							81	13,5	14,3	2,4
Mogi Guaçu	0	6	11	6	2	0							25	4,2	4,4	0,7
Ribeirão Preto	0	0	10	36	32	5							83	13,8	14,6	2,5
São Carlos	0	5	19	4	5	20							53	8,8	9,3	1,6
São João da Boa Vista	3	2	9	11	1	0							26	4,3	4,6	0,8
<b>Total do Departamento</b>	<b>44</b>	<b>52</b>	<b>93</b>	<b>156</b>	<b>161</b>	<b>62</b>							<b>568</b>	<b>94,7</b>	<b>100</b>	<b>17,0</b>

<b>DEPARTAMENTO DE GESTÃO AMBIENTAL III</b>																
Americana	3	1	0	0	0	0							4	0,7	0,7	0,1
Atibaia	0	1	0	2	0	0							3	0,5	0,6	0,1
Campinas	0	1	0	25	26	0							52	8,7	9,7	1,6
Itu	8	12	15	16	5	10							66	11,0	12,3	2,0
Jundiaí	2	2	0	56	70	1							131	21,8	24,3	3,9
Limeira	0	0	0	0	0	0							0	0,0	0,0	0,0
Paulínia	13	15	15	14	5	10							72	12,0	13,4	2,2
Piracicaba	0	0	0	0	0	0							0	0,0	0,0	0,0
Sorocaba	19	24	45	51	58	13							210	35,0	39,0	6,3
<b>Total do Departamento</b>	<b>45</b>	<b>56</b>	<b>75</b>	<b>164</b>	<b>164</b>	<b>34</b>							<b>538</b>	<b>89,7</b>	<b>100</b>	<b>16,1</b>

<b>DEPARTAMENTO DE GESTÃO AMBIENTAL IV</b>																
ABC I	7	11	9	19	6	20							72	12,0	5,5	2,2
ABC II	12	18	15	21	44	7							117	19,5	8,9	3,5
Embu das Artes	10	13	4	22	26	2							77	12,8	5,9	2,3
Guarulhos	0	2	3	75	79	4							163	27,2	12,5	4,9
Mogi das Cruzes	10	15	30	66	71	18							210	35,0	16,1	6,3
Osasco	30	60	46	46	35	53							270	45,0	20,6	8,1
Pinheiros	28	12	0	23	9	2							74	12,3	5,7	2,2
Santana	0	6	18	100	90	0							214	35,7	16,4	6,4
Santo Amaro	5	6	0	3	3	0							17	2,8	1,3	0,5
Tatuapé	11	11	13	21	35	3							94	15,7	7,2	2,8
<b>Total do Departamento</b>	<b>113</b>	<b>154</b>	<b>138</b>	<b>396</b>	<b>398</b>	<b>109</b>							<b>1.308</b>	<b>218,0</b>	<b>100</b>	<b>39,2</b>

<b>DEPARTAMENTO DE GESTÃO AMBIENTAL V</b>																
Avaré	0	0	0	1	0	0							1	0,2	0,3	0,0
Capão Bonito	0	1	7	4	0	2							14	2,3	4,1	0,4
Cubatão	3	3	5	15	17	20							63	10,5	18,6	1,9
Itapetininga	11	9	11	14	13	11							69	11,5	20,4	2,1
Registro	4	1	4	2	0	0							11	1,8	3,3	0,3
Santos	10	9	8	26	28	7							88	14,7	26,0	2,6
São José dos Campos	9	13	3	7	8	11							51	8,5	15,1	1,5
São Sebastião	1	0	2	2	3	3							11	1,8	3,3	0,3
Taubaté	1	1	1	15	12	0							30	5,0	8,9	0,9
<b>Total do Departamento</b>	<b>39</b>	<b>37</b>	<b>41</b>	<b>86</b>	<b>81</b>	<b>54</b>							<b>338</b>	<b>56,3</b>	<b>100</b>	<b>10,1</b>

<b>TOTAL</b>	<b>320</b>	<b>381</b>	<b>455</b>	<b>944</b>	<b>916</b>	<b>324</b>							<b>3.340</b>	<b>556,7</b>		<b>100,0</b>
--------------	------------	------------	------------	------------	------------	------------	--	--	--	--	--	--	--------------	--------------	--	--------------

média = média aritmética mensal

Anexo A-5 - Documentos Solicitados e Concedidos por Agências

Departamento de Gestão Ambiental I

Agência Ambiental de Araçatuba

DOCUMENTO	Total	Jan	Fev	Mar	Abr	Mai	Jun	Jul	Ago	Set	Out	Nov	Dez
<b>SOLICITAÇÕES</b>	<b>237</b>	<b>42</b>	<b>29</b>	<b>45</b>	<b>25</b>	<b>50</b>	<b>46</b>						
ALTERAÇÃO DE DOCUMENTO	18		1	2	4	5	6						
CERT APROV DEST RES INDLS	35	8	1	8		11	7						
CERTIFICADO DE DISPENSA DE LI	3	2		1									
LIC PRÉVIA INSTALAÇÃO OPERAÇÃO	3		2	1									
LICENÇA DE INSTALAÇÃO	13	3	1	3	1	2	3						
LICENÇA DE OPERAÇÃO	32	1	7	6	4	8	6						
LICENÇA DE OPERAÇÃO RENOVAÇÃO	59	11	7	10	5	15	11						
LICENÇA OPERAÇÃO LOTEAMENTO	13	2	3	1	2	1	4						
LICENÇA OPERAÇÃO SIMPLIFICADA	1	1											
LICENÇA PRÉVIA	30	6	2	8	3	3	8						
LICENÇA PRÉVIA E DE INSTALAÇÃO	15	4	2	2	4	2	1						
PARECER TÉCNICO	15	4	3	3	2	3							
<b>INSPEÇÕES</b>	<b>324</b>	<b>47</b>	<b>29</b>	<b>73</b>	<b>57</b>	<b>42</b>	<b>76</b>						
AUTO DE INSPEÇÃO	324	47	29	73	57	42	76						
<b>INFRAÇÕES</b>	<b>33</b>	<b>2</b>	<b>5</b>	<b>10</b>	<b>3</b>	<b>4</b>	<b>9</b>						
AUTO DE INFRAÇÃO ADVERTÊNCIA	29	1	5	9	3	4	7						
AUTO DE INFRAÇÃO MULTA	3	1					2						
AUTO DE INFRAÇÃO MULTA DIÁRIA	1			1									
<b>CONCESSÕES</b>	<b>204</b>	<b>48</b>	<b>31</b>	<b>36</b>	<b>23</b>	<b>45</b>	<b>21</b>						
CERT APROV DEST RES INDLS	21	1	5	2	3	6	4						
CERTIFICADO DE DISPENSA DE LI	1	1											
LIC PRÉVIA INSTALAÇÃO OPERAÇÃO	10	6	1			3							
LICENÇA DE INSTALAÇÃO	7	3	2	1		1							
LICENÇA DE OPERAÇÃO	27	4	3	8	2	7	3						
LICENÇA DE OPERAÇÃO RENOVAÇÃO	42	4	12	3	6	11	6						
LICENÇA OPERAÇÃO LOTEAMENTO	10	2	1	4	1	1	1						
LICENÇA OPERAÇÃO PRECARIO	3		1	1			1						
LICENÇA OPERAÇÃO SIMPLIFICADA	16	12	3			1							
LICENÇA PRÉVIA	14	4		5	3	1	1						
LICENÇA PRÉVIA E DE INSTALAÇÃO	22	4	1	4	3	7	3						
PARECER DESFAVORÁVEL	9	1		3		5							
PARECER TÉCNICO	22	6	2	5	5	2	2						

Anexo A-5 - Documentos Solicitados e Concedidos por Agências

Departamento de Gestão Ambiental I

Agência Ambiental de Assis

DOCUMENTO	Total	Jan	Fev	Mar	Abr	Mai	Jun	Jul	Ago	Set	Out	Nov	Dez
<b>SOLICITAÇÕES</b>	<b>211</b>	<b>52</b>	<b>42</b>	<b>38</b>	<b>40</b>	<b>20</b>	<b>19</b>						
ALTERAÇÃO DE DOCUMENTO	17	1	2	5	2	3	4						
CERT APROV DEST RES INDLS	18	5	2	2	8	1							
CERTIFICADO DE DISPENSA DE LI	7	2		2	1	1	1						
LIC PRÉVIA INSTALAÇÃO OPERAÇÃO	5	1	2		2								
LICENÇA DE INSTALAÇÃO	18	4	2	4	4	1	3						
LICENÇA DE OPERAÇÃO	31	5	6	7	7	4	2						
LICENÇA DE OPERAÇÃO RENOVAÇÃO	59	21	18	9	3	3	5						
LICENÇA OPERAÇÃO LOTEAMENTO	5	3			2								
LICENÇA OPERAÇÃO SIMPLIFICADA	6	3	3										
LICENÇA PRÉVIA	19	2	3	5	4	3	2						
LICENÇA PRÉVIA E DE INSTALAÇÃO	15	3	3	3	3	2	1						
PARECER TÉCNICO	11	2	1	1	4	2	1						
<b>INSPEÇÕES</b>	<b>212</b>	<b>40</b>	<b>32</b>	<b>37</b>	<b>59</b>	<b>25</b>	<b>19</b>						
AUTO DE INSPEÇÃO	212	40	32	37	59	25	19						
<b>INFRAÇÕES</b>	<b>43</b>	<b>9</b>	<b>8</b>	<b>9</b>	<b>4</b>	<b>8</b>	<b>5</b>						
AUTO DE INFRAÇÃO ADVERTÊNCIA	25	5	5	6	2	5	2						
AUTO DE INFRAÇÃO MULTA	18	4	3	3	2	3	3						
<b>CONCESSÕES</b>	<b>217</b>	<b>33</b>	<b>43</b>	<b>51</b>	<b>4</b>	<b>39</b>	<b>47</b>						
CERT APROV DEST RES INDLS	15	4		2			9						
CERTIFICADO DE DISPENSA DE LI	7	2		2		2	1						
LIC PRÉVIA INSTALAÇÃO OPERAÇÃO	5	1	2			2							
LICENÇA DE INSTALAÇÃO	17	3	4	3		2	5						
LICENÇA DE OPERAÇÃO	34	4	6	9		9	6						
LICENÇA DE OPERAÇÃO RENOVAÇÃO	73	10	11	19	3	10	20						
LICENÇA INSTALAÇÃO LOTEAMENTO	1		1										
LICENÇA OPERAÇÃO LOTEAMENTO	4	1	1			1	1						
LICENÇA OPERAÇÃO PRECARIO	3		2			1							
LICENÇA OPERAÇÃO SIMPLIFICADA	6	1		4			1						
LICENÇA PRÉVIA	22	3	5	5		6	3						
LICENÇA PRÉVIA E DE INSTALAÇÃO	12	2	5	3		1	1						
LICENÇA PRÉVIA LOTEAMENTO	1		1										
PARECER DESFAVORÁVEL	7		3	2		2							
PARECER TÉCNICO	10	2	2	2	1	3							

Anexo A-5 - Documentos Solicitados e Concedidos por Agências

Departamento de Gestão Ambiental I

Agência Ambiental de Dracena

DOCUMENTO	Total	Jan	Fev	Mar	Abr	Mai	Jun	Jul	Ago	Set	Out	Nov	Dez
<b>SOLICITAÇÕES</b>	<b>155</b>	<b>34</b>	<b>35</b>	<b>23</b>	<b>22</b>	<b>23</b>	<b>18</b>						
ALTERAÇÃO DE DOCUMENTO	14	2	4	1	2	3	2						
CERT APROV DEST RES INDLS	16	2	4	2	3	2	3						
CERTIFICADO DE DISPENSA DE LI	1			1									
LIC PRÉVIA INSTALAÇÃO OPERAÇÃO	1		1										
LICENÇA DE INSTALAÇÃO	15	3	3		5	2	2						
LICENÇA DE OPERAÇÃO	27	3	11	4	2	6	1						
LICENÇA DE OPERAÇÃO RENOVAÇÃO	32	10	6	5	2	7	2						
LICENÇA OPERAÇÃO LOTEAMENTO	10	2	1	3	1	2	1						
LICENÇA OPERAÇÃO SIMPLIFICADA	9	6	3										
LICENÇA PRÉVIA	12	3	1	3	4		1						
LICENÇA PRÉVIA E DE INSTALAÇÃO	7	3	1				3						
PARECER TÉCNICO	11			4	3	1	3						
<b>INSPEÇÕES</b>	<b>299</b>	<b>36</b>	<b>64</b>	<b>47</b>	<b>48</b>	<b>55</b>	<b>49</b>						
AUTO DE INSPEÇÃO	299	36	64	47	48	55	49						
<b>INFRAÇÕES</b>	<b>99</b>	<b>14</b>	<b>6</b>	<b>22</b>	<b>15</b>	<b>21</b>	<b>21</b>						
AUTO DE INFRAÇÃO ADVERTÊNCIA	55	8	2	12	10	11	12						
AUTO DE INFRAÇÃO EMBARGO	3			2		1							
AUTO DE INFRAÇÃO MULTA	39	4	4	8	5	9	9						
AUTO DE INFRAÇÃO MULTA DIÁRIA	2	2											
<b>CONCESSÕES</b>	<b>149</b>	<b>22</b>	<b>22</b>	<b>22</b>	<b>30</b>	<b>26</b>	<b>27</b>						
CERT APROV DEST RES INDLS	15		1	5	2	4	3						
LIC PRÉVIA INSTALAÇÃO OPERAÇÃO	1			1									
LICENÇA DE INSTALAÇÃO	13	4		1	4	2	2						
LICENÇA DE OPERAÇÃO	30	3	2	2	4	9	10						
LICENÇA DE OPERAÇÃO RENOVAÇÃO	35	5	6	8	7	4	5						
LICENÇA OPERAÇÃO LOTEAMENTO	6		1	1	1	2	1						
LICENÇA OPERAÇÃO PRECARIO	2		1		1								
LICENÇA OPERAÇÃO SIMPLIFICADA	9	4	5										
LICENÇA PRÉVIA	8		1	2	3		2						
LICENÇA PRÉVIA E DE INSTALAÇÃO	8		1		4		3						
PARECER DESFAVORÁVEL	15	3	3	1	4	3	1						
PARECER TÉCNICO	7	3	1	1		2							

Anexo A-5 - Documentos Solicitados e Concedidos por Agências

Departamento de Gestão Ambiental I

Agência Ambiental de Jales

DOCUMENTO	Total	Jan	Fev	Mar	Abr	Mai	Jun	Jul	Ago	Set	Out	Nov	Dez
<b>SOLICITAÇÕES</b>	<b>144</b>	<b>30</b>	<b>28</b>	<b>20</b>	<b>25</b>	<b>23</b>	<b>18</b>						
ALTERAÇÃO DE DOCUMENTO	4	2	1		1								
CERT APROV DEST RES INDLS	19	3	1	2	4	7	2						
LICENÇA DE INSTALAÇÃO	10	2	2	1	1	2	2						
LICENÇA DE OPERAÇÃO	27	5	8	6	5	1	2						
LICENÇA DE OPERAÇÃO RENOVAÇÃO	30	7	4	4	3	5	7						
LICENÇA OPERAÇÃO LOTEAMENTO	9	2	1	2	3		1						
LICENÇA OPERAÇÃO SIMPLIFICADA	1			1									
LICENÇA PRÉVIA	21	2	9	2	2	5	1						
LICENÇA PRÉVIA E DE INSTALAÇÃO	12	3	1	1	4	1	2						
PARECER TÉCNICO	11	4	1	1	2	2	1						
<b>INSPEÇÕES</b>	<b>178</b>	<b>17</b>	<b>17</b>	<b>50</b>	<b>38</b>	<b>24</b>	<b>32</b>						
AUTO DE INSPEÇÃO	178	17	17	50	38	24	32						
<b>INFRAÇÕES</b>	<b>25</b>	<b>4</b>	<b>2</b>	<b>6</b>	<b>5</b>	<b>6</b>	<b>2</b>						
AUTO DE INFRAÇÃO ADVERTÊNCIA	21	4		6	3	6	2						
AUTO DE INFRAÇÃO MULTA	4		2		2								
<b>CONCESSÕES</b>	<b>106</b>	<b>8</b>	<b>16</b>	<b>27</b>	<b>21</b>	<b>21</b>	<b>13</b>						
CERT APROV DEST RES INDLS	18	3	2	2	3	6	2						
LICENÇA DE INSTALAÇÃO	10	1	3	2		2	2						
LICENÇA DE OPERAÇÃO	14	1	3	2	6	1	1						
LICENÇA DE OPERAÇÃO RENOVAÇÃO	21		2	5	6	5	3						
LICENÇA INSTALAÇÃO LOTEAMENTO	1			1									
LICENÇA OPERAÇÃO LOTEAMENTO	6			5		1							
LICENÇA OPERAÇÃO PRECARIO	4	1	1	1	1								
LICENÇA OPERAÇÃO SIMPLIFICADA	1			1									
LICENÇA PRÉVIA	12		3	3	2	2	2						
LICENÇA PRÉVIA E DE INSTALAÇÃO	7	1	1	2	1	1	1						
LICENÇA PRÉVIA LOTEAMENTO	1			1									
PARECER DESFAVORAVEL	4			2	1	1							
PARECER TÉCNICO	7	1	1		1	2	2						

Anexo A-5 - Documentos Solicitados e Concedidos por Agências

Departamento de Gestão Ambiental I

Agência Ambiental de Marília

DOCUMENTO	Total	Jan	Fev	Mar	Abr	Mai	Jun	Jul	Ago	Set	Out	Nov	Dez
<b>SOLICITAÇÕES</b>	<b>299</b>	<b>60</b>	<b>57</b>	<b>46</b>	<b>17</b>	<b>65</b>	<b>54</b>						
ALTERAÇÃO DE DOCUMENTO	11	2	3	1	2	2	1						
CERT APROV DEST RES INDLS	21	1	6	3		6	5						
CERTIFICADO DE DISPENSA DE LI	1			1									
LIC PRÉVIA INSTALAÇÃO OPERAÇÃO	2		1	1									
LICENÇA DE INSTALAÇÃO	21	7		2	2	5	5						
LICENÇA DE OPERAÇÃO	69	12	14	13	2	13	15						
LICENÇA DE OPERAÇÃO RENOVAÇÃO	99	18	19	15	5	25	17						
LICENÇA OPERAÇÃO LOTEAMENTO	3	1	1	1									
LICENÇA OPERAÇÃO SIMPLIFICADA	6	4	2										
LICENÇA PRÉVIA	14	1	2	3	1	3	4						
LICENÇA PRÉVIA E DE INSTALAÇÃO	42	13	9	5	2	8	5						
PARECER TÉCNICO	10	1		1	3	3	2						
<b>INSPEÇÕES</b>	<b>656</b>	<b>121</b>	<b>103</b>	<b>116</b>	<b>119</b>	<b>101</b>	<b>96</b>						
AUTO DE INSPEÇÃO	656	121	103	116	119	101	96						
<b>INFRAÇÕES</b>	<b>126</b>	<b>15</b>	<b>23</b>	<b>24</b>	<b>25</b>	<b>27</b>	<b>12</b>						
AUTO DE INFRAÇÃO ADVERTÊNCIA	80	9	12	15	18	16	10						
AUTO DE INFRAÇÃO MULTA	43	5	11	8	7	10	2						
AUTO DE INFRAÇÃO MULTA DIÁRIA	3	1		1		1							
<b>CONCESSÕES</b>	<b>326</b>	<b>66</b>	<b>61</b>	<b>52</b>	<b>38</b>	<b>61</b>	<b>48</b>						
CERT APROV DEST RES INDLS	19	4	4	4		4	3						
LIC PRÉVIA INSTALAÇÃO OPERAÇÃO	3	1	1		1								
LICENÇA DE INSTALAÇÃO	19	4	3	1	2	4	5						
LICENÇA DE OPERAÇÃO	72	15	11	19	7	13	7						
LICENÇA DE OPERAÇÃO RENOVAÇÃO	115	23	25	12	12	23	20						
LICENÇA OPERAÇÃO LOTEAMENTO	8	2	1	2	2	1							
LICENÇA OPERAÇÃO PRECARIO	2	1			1								
LICENÇA OPERAÇÃO SIMPLIFICADA	8	4	3	1									
LICENÇA PRÉVIA	14	2	1	2	1	6	2						
LICENÇA PRÉVIA E DE INSTALAÇÃO	47	9	10	8	7	6	7						
PARECER DESFAVORÁVEL	7	1	1	1	1	2	1						
PARECER TÉCNICO	12		1	2	4	2	3						

Anexo A-5 - Documentos Solicitados e Concedidos por Agências

Departamento de Gestão Ambiental I

Agência Ambiental de Presidente Prudente

DOCUMENTO	Total	Jan	Fev	Mar	Abr	Mai	Jun	Jul	Ago	Set	Out	Nov	Dez
<b>SOLICITAÇÕES</b>	<b>205</b>	<b>34</b>	<b>51</b>	<b>39</b>	<b>20</b>	<b>40</b>	<b>21</b>						
ALTERAÇÃO DE DOCUMENTO	16		5	3	1	5	2						
CERT APROV DEST RES INDLS	26	4	4	8	4	4	2						
CERTIFICADO DE DISPENSA DE LI	4		2			2							
LICENÇA DE INSTALAÇÃO	7	1	1	1	2	2							
LICENÇA DE OPERAÇÃO	34	7	7	4	6	8	2						
LICENÇA DE OPERAÇÃO RENOVAÇÃO	56	12	13	15	1	8	7						
LICENÇA OPERAÇÃO LOTEAMENTO	5		1			2	2						
LICENÇA OPERAÇÃO SIMPLIFICADA	16	5	7	4									
LICENÇA PRÉVIA	13	1	4	1		1	6						
LICENÇA PRÉVIA E DE INSTALAÇÃO	15	4	3	2	1	5							
PARECER TÉCNICO	13		4	1	5	3							
<b>INSPEÇÕES</b>	<b>450</b>	<b>64</b>	<b>78</b>	<b>109</b>	<b>63</b>	<b>72</b>	<b>64</b>						
AUTO DE INSPEÇÃO	450	64	78	109	63	72	64						
<b>INFRAÇÕES</b>	<b>68</b>	<b>15</b>	<b>15</b>	<b>11</b>	<b>14</b>	<b>11</b>	<b>2</b>						
AUTO DE INFRAÇÃO ADVERTÊNCIA	51	14	13	9	10	3	2						
AUTO DE INFRAÇÃO MULTA	17	1	2	2	4	8							
<b>CONCESSÕES</b>	<b>207</b>	<b>42</b>	<b>40</b>	<b>66</b>	<b>23</b>	<b>11</b>	<b>25</b>						
CERT APROV DEST RES INDLS	31	4	8	5	1	2	11						
CERTIFICADO DE DISPENSA DE LI	2			2									
LIC PRÉVIA INSTALAÇÃO OPERAÇÃO	7		1	1	5								
LICENÇA DE INSTALAÇÃO	9	2	1	4	2								
LICENÇA DE OPERAÇÃO	27	9	5	6	2	1	4						
LICENÇA DE OPERAÇÃO RENOVAÇÃO	51	8	8	22	6	1	6						
LICENÇA OPERAÇÃO LOTEAMENTO	2	1		1									
LICENÇA OPERAÇÃO PRECARIO	1				1								
LICENÇA OPERAÇÃO SIMPLIFICADA	27	10	6	11									
LICENÇA PRÉVIA	10		3	4	1	1	1						
LICENÇA PRÉVIA E DE INSTALAÇÃO	13	1	3	3	3	2	1						
PARECER DESFAVORÁVEL	15	2	3	5		3	2						
PARECER TÉCNICO	12	5	2	2	2	1							

Anexo A-5 - Documentos Solicitados e Concedidos por Agências

Departamento de Gestão Ambiental I

Agência Ambiental de São José do Rio Preto

DOCUMENTO	Total	Jan	Fev	Mar	Abr	Mai	Jun	Jul	Ago	Set	Out	Nov	Dez
<b>SOLICITAÇÕES</b>	<b>479</b>	<b>76</b>	<b>96</b>	<b>69</b>	<b>56</b>	<b>82</b>	<b>100</b>						
ALTERAÇÃO DE DOCUMENTO	16	3	3	2	2	5	1						
CERT APROV DEST RES INDLS	72	12	13	10	5	13	19						
CERTIFICADO DE DISPENSA DE LI	4		1	1		1	1						
LIC PRÉVIA INSTALAÇÃO OPERAÇÃO	5	2		2		1							
LICENÇA DE INSTALAÇÃO	26	4	5	2	2	4	9						
LICENÇA DE OPERAÇÃO	72	11	14	14	14	5	14						
LICENÇA DE OPERAÇÃO RENOVAÇÃO	140	21	31	18	14	27	29						
LICENÇA INSTALAÇÃO LOTEAMENTO	1		1										
LICENÇA OPERAÇÃO LOTEAMENTO	15	2	1	2	1	6	3						
LICENÇA OPERAÇÃO SIMPLIFICADA	18	11	5	1	1								
LICENÇA PRÉVIA	39	2	11	3	8	8	7						
LICENÇA PRÉVIA E DE INSTALAÇÃO	43	5	6	7	7	7	11						
PARECER TÉCNICO	28	3	5	7	2	5	6						
<b>INSPEÇÕES</b>	<b>831</b>	<b>137</b>	<b>121</b>	<b>155</b>	<b>135</b>	<b>122</b>	<b>161</b>						
AUTO DE INSPEÇÃO	831	137	121	155	135	122	161						
<b>INFRAÇÕES</b>	<b>197</b>	<b>20</b>	<b>29</b>	<b>37</b>	<b>44</b>	<b>32</b>	<b>35</b>						
AUTO DE INFRAÇÃO ADVERTÊNCIA	152	17	22	25	38	23	27						
AUTO DE INFRAÇÃO EMBARGO	1		1										
AUTO DE INFRAÇÃO MULTA	27	2	3	5	5	6	6						
AUTO DE INFRAÇÃO MULTA DIÁRIA	17	1	3	7	1	3	2						
<b>CONCESSÕES</b>	<b>314</b>	<b>54</b>	<b>66</b>	<b>53</b>	<b>28</b>	<b>67</b>	<b>46</b>						
CERT APROV DEST RES INDLS	39	1	15	5	6	6	6						
CERTIFICADO DE DISPENSA DE LI	2		1	1									
LIC PRÉVIA INSTALAÇÃO OPERAÇÃO	6	2	2				2						
LICENÇA DE INSTALAÇÃO	15	2	5	4	2	2							
LICENÇA DE OPERAÇÃO	44	10	5	10	1	11	7						
LICENÇA DE OPERAÇÃO RENOVAÇÃO	79	22	13	13	6	17	8						
LICENÇA OPERAÇÃO LOTEAMENTO	10	1	1	1	1	2	4						
LICENÇA OPERAÇÃO PRECARIO	11	2	3	1		2	3						
LICENÇA OPERAÇÃO SIMPLIFICADA	17	5	8	2		1	1						
LICENÇA PRÉVIA	28	1	2	3	5	11	6						
LICENÇA PRÉVIA E DE INSTALAÇÃO	27	4	7	3	3	6	4						
PARECER DESFAVORÁVEL	10	1	2	3		2	2						
PARECER TÉCNICO	26	3	2	7	4	7	3						

Anexo A-5 - Documentos Solicitados e Concedidos por Agências

Departamento de Gestão Ambiental I

Agência Ambiental de Votuporanga

DOCUMENTO	Total	Jan	Fev	Mar	Abr	Mai	Jun	Jul	Ago	Set	Out	Nov	Dez
<b>SOLICITAÇÕES</b>	<b>220</b>	<b>58</b>	<b>30</b>	<b>19</b>	<b>35</b>	<b>47</b>	<b>31</b>						
ALTERAÇÃO DE DOCUMENTO	15	5	1	2	1	3	3						
CERT APROV DEST RES INDLS	33	7	4	5	6	5	6						
CERTIFICADO DE DISPENSA DE LI	3	1		1	1								
LIC PRÉVIA INSTALAÇÃO OPERAÇÃO	2	2											
LICENÇA DE INSTALAÇÃO	17	2	4	2	3	2	4						
LICENÇA DE OPERAÇÃO	31	9	2	1	8	10	1						
LICENÇA DE OPERAÇÃO RENOVAÇÃO	53	16	5	4	4	15	9						
LICENÇA OPERAÇÃO LOTEAMENTO	12	1	4		3	3	1						
LICENÇA OPERAÇÃO SIMPLIFICADA	5	4			1								
LICENÇA PRÉVIA	24	5	4	1	5	6	3						
LICENÇA PRÉVIA E DE INSTALAÇÃO	15	6	2	2	1	2	2						
PARECER TÉCNICO	10		4	1	2	1	2						
<b>INSPEÇÕES</b>	<b>319</b>	<b>43</b>	<b>49</b>	<b>62</b>	<b>78</b>	<b>40</b>	<b>47</b>						
AUTO DE INSPEÇÃO	319	43	49	62	78	40	47						
<b>INFRAÇÕES</b>	<b>37</b>	<b>1</b>	<b>4</b>	<b>5</b>	<b>6</b>	<b>12</b>	<b>9</b>						
AUTO DE INFRAÇÃO ADVERTÊNCIA	30	1	3	5	5	10	6						
AUTO DE INFRAÇÃO MULTA	7		1		1	2	3						
<b>CONCESSÕES</b>	<b>116</b>	<b>26</b>	<b>17</b>	<b>15</b>	<b>19</b>	<b>23</b>	<b>16</b>						
CERT APROV DEST RES INDLS	25	7		7	8	2	1						
CERTIFICADO DE DISPENSA DE LI	3	1			1	1							
LIC PRÉVIA INSTALAÇÃO OPERAÇÃO	2	2											
LICENÇA DE INSTALAÇÃO	7		3	1	1	1	1						
LICENÇA DE OPERAÇÃO	15	5		3		3	4						
LICENÇA DE OPERAÇÃO RENOVAÇÃO	17	2	5		1	5	4						
LICENÇA OPERAÇÃO LOTEAMENTO	4	1				1	2						
LICENÇA OPERAÇÃO PRECARIO	3		3										
LICENÇA OPERAÇÃO SIMPLIFICADA	5	4			1								
LICENÇA PRÉVIA	14	1	2	2	4	3	2						
LICENÇA PRÉVIA E DE INSTALAÇÃO	7	3		1		2	1						
PARECER DESFAVORÁVEL	4			1		2	1						
PARECER TÉCNICO	10		4		3	3							

Anexo A-5 - Documentos Solicitados e Concedidos por Agências

Departamento de Gestão Ambiental II

Agência Ambiental de Araraquara

DOCUMENTO	Total	Jan	Fev	Mar	Abr	Mai	Jun	Jul	Ago	Set	Out	Nov	Dez
<b>SOLICITAÇÕES</b>	<b>224</b>	<b>37</b>	<b>34</b>	<b>29</b>	<b>46</b>	<b>42</b>	<b>36</b>						
ALTERAÇÃO DE DOCUMENTO	16	1	4	3	2	2	4						
CERT APROV DEST RES INDLS	33	6	6	3	8	7	3						
CERTIFICADO DE DISPENSA DE LI	9	2			3	3	1						
LIC PRÉVIA INSTALAÇÃO OPERAÇÃO	1	1											
LICENÇA DE INSTALAÇÃO	14	3		4	5	2							
LICENÇA DE OPERAÇÃO	33	7	4	4	5	9	4						
LICENÇA DE OPERAÇÃO RENOVAÇÃO	63	6	11	6	14	10	16						
LICENÇA OPERAÇÃO LOTEAMENTO	6	1	1	3			1						
LICENÇA PRÉVIA	13	2	4	2	1	2	2						
LICENÇA PRÉVIA E DE INSTALAÇÃO	25	6	3	3	5	5	3						
PARECER TÉCNICO	11	2	1	1	3	2	2						
<b>INSPEÇÕES</b>	<b>426</b>	<b>70</b>	<b>61</b>	<b>94</b>	<b>73</b>	<b>65</b>	<b>63</b>						
AUTO DE INSPEÇÃO	426	70	61	94	73	65	63						
<b>INFRAÇÕES</b>	<b>100</b>	<b>5</b>	<b>26</b>	<b>12</b>	<b>15</b>	<b>28</b>	<b>14</b>						
AUTO DE INFRAÇÃO ADVERTÊNCIA	62	2	20	7	9	15	9						
AUTO DE INFRAÇÃO MULTA	38	3	6	5	6	13	5						
<b>CONCESSÕES</b>	<b>184</b>	<b>40</b>	<b>30</b>	<b>28</b>	<b>31</b>	<b>41</b>	<b>14</b>						
CERT APROV DEST RES INDLS	35	10	3	4	8	8	2						
CERTIFICADO DE DISPENSA DE LI	5	1	1	1	1	1							
LIC PRÉVIA INSTALAÇÃO OPERAÇÃO	1		1										
LICENÇA DE INSTALAÇÃO	13		3	1	1	6	2						
LICENÇA DE OPERAÇÃO	26	6	7	4	3	5	1						
LICENÇA DE OPERAÇÃO RENOVAÇÃO	49	9	9	5	11	12	3						
LICENÇA OPERAÇÃO LOTEAMENTO	5	2			2		1						
LICENÇA OPERAÇÃO PRECARIO	4	1		1		2							
LICENÇA OPERAÇÃO SIMPLIFICADA	4	1		2	1								
LICENÇA PRÉVIA	12	2	4	4	1		1						
LICENÇA PRÉVIA E DE INSTALAÇÃO	17	3	2	3	3	5	1						
PARECER DESFAVORÁVEL	4	3		1									
PARECER TÉCNICO	9	2		2		2	3						

Anexo A-5 - Documentos Solicitados e Concedidos por Agências

Departamento de Gestão Ambiental II

Agência Ambiental de Barretos

DOCUMENTO	Total	Jan	Fev	Mar	Abr	Mai	Jun	Jul	Ago	Set	Out	Nov	Dez
<b>SOLICITAÇÕES</b>	<b>162</b>	<b>33</b>	<b>21</b>	<b>23</b>	<b>18</b>	<b>40</b>	<b>27</b>						
ALTERAÇÃO DE DOCUMENTO	13	5	1	2		3	2						
CERT APROV DEST RES INDLS	27	5	2	3	4	10	3						
CERTIFICADO DE DISPENSA DE LI	2	1	1										
LICENÇA DE INSTALAÇÃO	9	2	2		2		3						
LICENÇA DE OPERAÇÃO	26	3	1	4	3	9	6						
LICENÇA DE OPERAÇÃO RENOVAÇÃO	41	9	4	6	3	10	9						
LICENÇA OPERAÇÃO LOTEAMENTO	7	1	1	2		2	1						
LICENÇA PRÉVIA	15	2	4	3	3	1	2						
LICENÇA PRÉVIA E DE INSTALAÇÃO	13	1	5	3		3	1						
PARECER TÉCNICO	9	4			3	2							
<b>INSPEÇÕES</b>	<b>260</b>	<b>50</b>	<b>42</b>	<b>39</b>	<b>43</b>	<b>46</b>	<b>40</b>						
AUTO DE INSPEÇÃO	260	50	42	39	43	46	40						
<b>INFRAÇÕES</b>	<b>49</b>	<b>3</b>	<b>5</b>	<b>12</b>	<b>10</b>	<b>14</b>	<b>5</b>						
AUTO DE INFRAÇÃO ADVERTÊNCIA	30	2	3	7	5	9	4						
AUTO DE INFRAÇÃO MULTA	19	1	2	5	5	5	1						
<b>CONCESSÕES</b>	<b>148</b>	<b>27</b>	<b>22</b>	<b>24</b>	<b>17</b>	<b>31</b>	<b>27</b>						
CERT APROV DEST RES INDLS	30	6	4	6	2	9	3						
CERTIFICADO DE DISPENSA DE LI	1	1											
LICENÇA DE INSTALAÇÃO	9	1	3	1	2		2						
LICENÇA DE OPERAÇÃO	25	3	6	4	2	4	6						
LICENÇA DE OPERAÇÃO RENOVAÇÃO	39	8	3	8	7	8	5						
LICENÇA INSTALAÇÃO LOTEAMENTO	1	1											
LICENÇA OPERAÇÃO LOTEAMENTO	4		1	1		2							
LICENÇA OPERAÇÃO PRECARIO	2	1					1						
LICENÇA PRÉVIA	9	2		1		3	3						
LICENÇA PRÉVIA E DE INSTALAÇÃO	12	1	1	1	2	3	4						
LICENÇA PRÉVIA LOTEAMENTO	1	1											
PARECER DESFAVORAVEL	10		4	2	2		2						
PARECER TÉCNICO	5	2				2	1						

Anexo A-5 - Documentos Solicitados e Concedidos por Agências

Departamento de Gestão Ambiental II

Agência Ambiental de Bauru

DOCUMENTO	Total	Jan	Fev	Mar	Abr	Mai	Jun	Jul	Ago	Set	Out	Nov	Dez
<b>SOLICITAÇÕES</b>	<b>305</b>	<b>85</b>	<b>66</b>	<b>43</b>	<b>34</b>	<b>49</b>	<b>28</b>						
ALTERAÇÃO DE DOCUMENTO	18	3	4	5	2	2	2						
CERT APROV DEST RES INDLS	51	16	7	6	6	12	4						
CERTIFICADO DE DISPENSA DE LI	4		1	1	1		1						
LIC PRÉVIA INSTALAÇÃO OPERAÇÃO	10	7	2				1						
LICENÇA DE INSTALAÇÃO	20	2	5	3	5	4	1						
LICENÇA DE OPERAÇÃO	29	4	9	4	4	3	5						
LICENÇA DE OPERAÇÃO RENOVAÇÃO	86	27	14	11	8	18	8						
LICENÇA OPERA. DESMEMBRAMENTO	1	1											
LICENÇA OPERAÇÃO LOTEAMENTO	16	8	5	2		1							
LICENÇA OPERAÇÃO SIMPLIFICADA	12	4	3	3			2						
LICENÇA PRÉVIA	21	5	6	3	3	2	2						
LICENÇA PRÉVIA E DE INSTALAÇÃO	22	6	6	4	3	3							
PARECER TÉCNICO	15	2	4	1	2	4	2						
<b>INSPEÇÕES</b>	<b>609</b>	<b>101</b>	<b>131</b>	<b>107</b>	<b>104</b>	<b>71</b>	<b>95</b>						
AUTO DE INSPEÇÃO	609	101	131	107	104	71	95						
<b>INFRAÇÕES</b>	<b>94</b>	<b>20</b>	<b>16</b>	<b>8</b>	<b>23</b>	<b>13</b>	<b>14</b>						
AUTO DE INFRAÇÃO ADVERTÊNCIA	74	18	11	8	15	9	13						
AUTO DE INFRAÇÃO MULTA	20	2	5		8	4	1						
<b>CONCESSÕES</b>	<b>380</b>	<b>88</b>	<b>65</b>	<b>67</b>	<b>54</b>	<b>54</b>	<b>52</b>						
CERT APROV DEST RES INDLS	74	16	18	17	9	7	7						
CERTIFICADO DE DISPENSA DE LI	7	1	2	1	2	1							
LIC PRÉVIA INSTALAÇÃO OPERAÇÃO	15	7	4	1	1	1	1						
LICENÇA DE INSTALAÇÃO	22		4	4	6	5	3						
LICENÇA DE OPERAÇÃO	31	4	1	4	7	11	4						
LICENÇA DE OPERAÇÃO RENOVAÇÃO	121	33	24	17	12	12	23						
LICENÇA OPERAÇÃO LOTEAMENTO	3			1	1	1							
LICENÇA OPERAÇÃO PRECARIO	5	1			2		2						
LICENÇA OPERAÇÃO SIMPLIFICADA	20	6	5	4	2		3						
LICENÇA PRÉVIA	20	3	4	6	2	3	2						
LICENÇA PRÉVIA E DE INSTALAÇÃO	29	8	2	4	6	6	3						
PARECER DESFAVORÁVEL	8	5				1	2						
PARECER TÉCNICO	25	4	1	8	4	6	2						

Anexo A-5 - Documentos Solicitados e Concedidos por Agências

Departamento de Gestão Ambiental II

Agência Ambiental de Botucatu

DOCUMENTO	Total	Jan	Fev	Mar	Abr	Mai	Jun	Jul	Ago	Set	Out	Nov	Dez
<b>SOLICITAÇÕES</b>	<b>153</b>	<b>25</b>	<b>14</b>	<b>40</b>	<b>11</b>	<b>41</b>	<b>22</b>						
ALTERAÇÃO DE DOCUMENTO	10	2		4		3	1						
CERT APROV DEST RES INDLS	13	1	1	4	2	2	3						
CERTIFICADO DE DISPENSA DE LI	5		2	1		2							
LIC PRÉVIA INSTALAÇÃO OPERAÇÃO	1	1											
LICENÇA DE INSTALAÇÃO	13	2		6	1	2	2						
LICENÇA DE OPERAÇÃO	29	6	5	5	1	8	4						
LICENÇA DE OPERAÇÃO RENOVAÇÃO	46	5	2	10	4	15	10						
LICENÇA OPERAÇÃO LOTEAMENTO	2			1		1							
LICENÇA OPERAÇÃO SIMPLIFICADA	1	1											
LICENÇA PRÉVIA	10	3	1	1	1	4							
LICENÇA PRÉVIA E DE INSTALAÇÃO	13	3	3	3		2	2						
PARECER TÉCNICO	10	1		5	2	2							
<b>INSPEÇÕES</b>	<b>293</b>	<b>63</b>	<b>44</b>	<b>37</b>	<b>58</b>	<b>44</b>	<b>47</b>						
AUTO DE INSPEÇÃO	293	63	44	37	58	44	47						
<b>INFRAÇÕES</b>	<b>37</b>	<b>10</b>	<b>5</b>	<b>3</b>	<b>7</b>	<b>7</b>	<b>5</b>						
AUTO DE INFRAÇÃO ADVERTÊNCIA	24	7	4	1	5	5	2						
AUTO DE INFRAÇÃO EMBARGO	1	1											
AUTO DE INFRAÇÃO MULTA	12	2	1	2	2	2	3						
<b>CONCESSÕES</b>	<b>145</b>	<b>43</b>	<b>16</b>	<b>29</b>	<b>20</b>	<b>18</b>	<b>19</b>						
CERT APROV DEST RES INDLS	13	3		4	2	3	1						
CERTIFICADO DE DISPENSA DE LI	3					1	2						
LIC PRÉVIA INSTALAÇÃO OPERAÇÃO	1		1										
LICENÇA DE INSTALAÇÃO	15	4	1	4	3		3						
LICENÇA DE OPERAÇÃO	33	9	2	5	7	4	6						
LICENÇA DE OPERAÇÃO RENOVAÇÃO	36	12	5	9	3	4	3						
LICENÇA OPERAÇÃO SIMPLIFICADA	4	1			1	2							
LICENÇA PRÉVIA	11	4	1	2	2	1	1						
LICENÇA PRÉVIA E DE INSTALAÇÃO	20	5	6	5	1	2	1						
PARECER DESFAVORÁVEL	3	1			1	1							
PARECER TÉCNICO	6	4					2						

Anexo A-5 - Documentos Solicitados e Concedidos por Agências

Departamento de Gestão Ambiental II

Agência Ambiental de Franca

DOCUMENTO	Total	Jan	Fev	Mar	Abr	Mai	Jun	Jul	Ago	Set	Out	Nov	Dez
<b>SOLICITAÇÕES</b>	<b>246</b>	<b>42</b>	<b>33</b>	<b>45</b>	<b>40</b>	<b>40</b>	<b>46</b>						
ALTERAÇÃO DE DOCUMENTO	14	4	3	1	1	4	1						
CERT APROV DEST RES INDLS	47	9	6	11	3	4	14						
CERTIFICADO DE DISPENSA DE LI	7	2		1	3	1							
LIC PRÉVIA INSTALAÇÃO OPERAÇÃO	3	2					1						
LICENÇA DE INSTALAÇÃO	9	1	1	1	2	1	3						
LICENÇA DE OPERAÇÃO	31	5	6	6	5	4	5						
LICENÇA DE OPERAÇÃO RENOVAÇÃO	78	14	7	13	15	17	12						
LICENÇA OPERAÇÃO LOTEAMENTO	3		1	2									
LICENÇA OPERAÇÃO SIMPLIFICADA	4		1		1	1	1						
LICENÇA PRÉVIA	19	3	1	4	4	3	4						
LICENÇA PRÉVIA E DE INSTALAÇÃO	17		4	3	3	3	4						
PARECER TÉCNICO	14	2	3	3	3	2	1						
<b>INSPEÇÕES</b>	<b>574</b>	<b>86</b>	<b>74</b>	<b>131</b>	<b>137</b>	<b>79</b>	<b>67</b>						
AUTO DE INSPEÇÃO	574	86	74	131	137	79	67						
<b>INFRAÇÕES</b>	<b>133</b>	<b>19</b>	<b>18</b>	<b>20</b>	<b>19</b>	<b>51</b>	<b>6</b>						
AUTO DE INFRAÇÃO ADVERTÊNCIA	102	15	13	20	11	38	5						
AUTO DE INFRAÇÃO EMBARGO	1				1								
AUTO DE INFRAÇÃO MULTA	28	4	4		7	12	1						
AUTO DE INFRAÇÃO MULTA DIÁRIA	2		1			1							
<b>CONCESSÕES</b>	<b>224</b>	<b>35</b>	<b>30</b>	<b>50</b>	<b>25</b>	<b>44</b>	<b>40</b>						
CERT APROV DEST RES INDLS	36	5	5	12	2	4	8						
CERTIFICADO DE DISPENSA DE LI	7	2		1	2	1	1						
LIC PRÉVIA INSTALAÇÃO OPERAÇÃO	3	2					1						
LICENÇA DE INSTALAÇÃO	7			2	1	2	2						
LICENÇA DE OPERAÇÃO	32	6	7	8	4	5	2						
LICENÇA DE OPERAÇÃO RENOVAÇÃO	69	10	9	13	8	14	15						
LICENÇA OPERAÇÃO LOTEAMENTO	3		1	2									
LICENÇA OPERAÇÃO PRECARIO	2			2									
LICENÇA OPERAÇÃO SIMPLIFICADA	6	2	2		1		1						
LICENÇA PRÉVIA	14		1	3	1	7	2						
LICENÇA PRÉVIA E DE INSTALAÇÃO	20	4	1	3	4	3	5						
PARECER DESFAVORÁVEL	7	2		1		3	1						
PARECER TÉCNICO	18	2	4	3	2	5	2						

Anexo A-5 - Documentos Solicitados e Concedidos por Agências

Departamento de Gestão Ambiental II

Agência Ambiental de Jaboticabal

DOCUMENTO	Total	Jan	Fev	Mar	Abr	Mai	Jun	Jul	Ago	Set	Out	Nov	Dez
<b>SOLICITAÇÕES</b>	<b>216</b>	<b>48</b>	<b>27</b>	<b>34</b>	<b>25</b>	<b>39</b>	<b>43</b>						
ALTERAÇÃO DE DOCUMENTO	10	3	4		1	2							
CERT APROV DEST RES INDLS	25	6	1	5	3	6	4						
CERTIFICADO DE DISPENSA DE LI	1	1											
LIC PRÉVIA INSTALAÇÃO OPERAÇÃO	2	2											
LICENÇA DE INSTALAÇÃO	18	3	2	3	3	2	5						
LICENÇA DE OPERAÇÃO	41	7	4	8	2	9	11						
LICENÇA DE OPERAÇÃO RENOVAÇÃO	60	6	9	12	9	12	12						
LICENÇA OPERAÇÃO LOTEAMENTO	6	2	1				3						
LICENÇA OPERAÇÃO SIMPLIFICADA	1	1											
LICENÇA PRÉVIA	27	6	4	4	5	5	3						
LICENÇA PRÉVIA E DE INSTALAÇÃO	17	7	1	1	1	3	4						
PARECER TÉCNICO	8	4	1	1	1		1						
<b>INSPEÇÕES</b>	<b>568</b>	<b>102</b>	<b>75</b>	<b>103</b>	<b>92</b>	<b>87</b>	<b>109</b>						
AUTO DE INSPEÇÃO	568	102	75	103	92	87	109						
<b>INFRAÇÕES</b>	<b>95</b>	<b>25</b>	<b>15</b>	<b>14</b>	<b>11</b>	<b>20</b>	<b>10</b>						
AUTO DE INFRAÇÃO ADVERTÊNCIA	65	17	10	7	10	14	7						
AUTO DE INFRAÇÃO MULTA	28	8	5	6	1	5	3						
AUTO DE INFRAÇÃO MULTA DIÁRIA	2			1		1							
<b>CONCESSÕES</b>	<b>187</b>	<b>18</b>	<b>33</b>	<b>30</b>	<b>26</b>	<b>45</b>	<b>35</b>						
CERT APROV DEST RES INDLS	21	2	4	2	1	9	3						
CERTIFICADO DE DISPENSA DE LI	1	1											
LIC PRÉVIA INSTALAÇÃO OPERAÇÃO	2	2											
LICENÇA DE INSTALAÇÃO	20		6	3	2	5	4						
LICENÇA DE OPERAÇÃO	35	1	5	6	5	9	9						
LICENÇA DE OPERAÇÃO RENOVAÇÃO	50	1	9	8	11	12	9						
LICENÇA OPERAÇÃO LOTEAMENTO	3		2	1									
LICENÇA OPERAÇÃO PRECARIO	4			1	1		2						
LICENÇA OPERAÇÃO SIMPLIFICADA	1		1										
LICENÇA PRÉVIA	26	4	4	7	5	3	3						
LICENÇA PRÉVIA E DE INSTALAÇÃO	15	4	2	1	1	4	3						
PARECER DESFAVORÁVEL	3	1		1		1							
PARECER TÉCNICO	6	2				2	2						

Anexo A-5 - Documentos Solicitados e Concedidos por Agências

Departamento de Gestão Ambiental II

Agência Ambiental de Mogi Guaçu

DOCUMENTO	Total	Jan	Fev	Mar	Abr	Mai	Jun	Jul	Ago	Set	Out	Nov	Dez
<b>SOLICITAÇÕES</b>	<b>465</b>	<b>80</b>	<b>56</b>	<b>92</b>	<b>72</b>	<b>96</b>	<b>69</b>						
ALTERAÇÃO DE DOCUMENTO	27	3	3	2	5	8	6						
CERT APROV DEST RES INDLS	88	10	10	14	13	28	13						
CERTIFICADO DE DISPENSA DE LI	15	3	2	3	5	1	1						
LIC PRÉVIA INSTALAÇÃO OPERAÇÃO	7	5		2									
LICENÇA DE INSTALAÇÃO	29	7	5	5	6	3	3						
LICENÇA DE OPERAÇÃO	58	9	6	17	4	15	7						
LICENÇA DE OPERAÇÃO RENOVAÇÃO	111	17	20	19	14	22	19						
LICENÇA OPERAÇÃO LOTEAMENTO	4		1	1	1		1						
LICENÇA OPERAÇÃO SIMPLIFICADA	11	8	2		1								
LICENÇA PRÉVIA	50	7	5	8	8	10	12						
LICENÇA PRÉVIA E DE INSTALAÇÃO	33	8	1	7	9	4	4						
PARECER TÉCNICO	32	3	1	14	6	5	3						
<b>INSPEÇÕES</b>	<b>583</b>	<b>101</b>	<b>87</b>	<b>123</b>	<b>101</b>	<b>98</b>	<b>73</b>						
AUTO DE INSPEÇÃO	583	101	87	123	101	98	73						
<b>INFRAÇÕES</b>	<b>104</b>	<b>17</b>	<b>11</b>	<b>20</b>	<b>24</b>	<b>17</b>	<b>15</b>						
AUTO DE INFRAÇÃO ADVERTÊNCIA	64	16	8	10	17	10	3						
AUTO DE INFRAÇÃO EMBARGO	5		1	1	1		2						
AUTO DE INFRAÇÃO MULTA	35	1	2	9	6	7	10						
<b>CONCESSÕES</b>	<b>528</b>	<b>106</b>	<b>68</b>	<b>89</b>	<b>73</b>	<b>105</b>	<b>87</b>						
CERT APROV DEST RES INDLS	106	24	5	16	18	20	23						
CERTIFICADO DE DISPENSA DE LI	9	1		4	2	1	1						
LIC PRÉVIA INSTALAÇÃO OPERAÇÃO	8	1	3	2	2								
LICENÇA DE INSTALAÇÃO	32	7	7	3	5	5	5						
LICENÇA DE OPERAÇÃO	73	16	9	12	8	16	12						
LICENÇA DE OPERAÇÃO RENOVAÇÃO	146	25	16	29	18	30	28						
LICENÇA OPERAÇÃO LOTEAMENTO	6	1		1		1	3						
LICENÇA OPERAÇÃO PRECARIO	6	2		3			1						
LICENÇA OPERAÇÃO SIMPLIFICADA	18	8	5	3		2							
LICENÇA PRÉVIA	28	4	5	5	4	5	5						
LICENÇA PRÉVIA E DE INSTALAÇÃO	46	11	9	7	7	9	3						
PARECER DESFAVORÁVEL	23	3	4	1	4	8	3						
PARECER TÉCNICO	27	3	5	3	5	8	3						

Anexo A-5 - Documentos Solicitados e Concedidos por Agências

Departamento de Gestão Ambiental II

Agência Ambiental de Ribeirão Preto

DOCUMENTO	Total	Jan	Fev	Mar	Abr	Mai	Jun	Jul	Ago	Set	Out	Nov	Dez
<b>SOLICITAÇÕES</b>	<b>499</b>	<b>75</b>	<b>78</b>	<b>94</b>	<b>53</b>	<b>129</b>	<b>70</b>						
ALTERAÇÃO DE DOCUMENTO	41	5	11	3	5	12	5						
CERT APROV DEST RES INDLS	96	13	14	21	14	16	18						
CERTIFICADO DE DISPENSA DE LI	9	1	2	2	2	2							
LIC PRÉVIA INSTALAÇÃO OPERAÇÃO	4	3			1								
LICENÇA DE INSTALAÇÃO	31	7	8	3	3	8	2						
LICENÇA DE OPERAÇÃO	65	12	8	9	3	25	8						
LICENÇA DE OPERAÇÃO RENOVAÇÃO	159	16	19	37	14	47	26						
LICENÇA OPERAÇÃO LOTEAMENTO	8		1	3	1	3							
LICENÇA OPERAÇÃO SIMPLIFICADA	3	2	1										
LICENÇA PRÉVIA	33	4	3	9	6	8	3						
LICENÇA PRÉVIA E DE INSTALAÇÃO	23	8	5	4	1	3	2						
LP/LI DE LOTEAMENTO	1		1										
PARECER TÉCNICO	26	4	5	3	3	5	6						
<b>INSPEÇÕES</b>	<b>716</b>	<b>150</b>	<b>101</b>	<b>147</b>	<b>103</b>	<b>103</b>	<b>112</b>						
AUTO DE INSPEÇÃO	716	150	101	147	103	103	112						
<b>INFRAÇÕES</b>	<b>40</b>	<b>5</b>	<b>12</b>	<b>5</b>	<b>4</b>	<b>8</b>	<b>6</b>						
AUTO DE INFRAÇÃO ADVERTÊNCIA	34	5	9	4	4	7	5						
AUTO DE INFRAÇÃO MULTA	6		3	1		1	1						
<b>CONCESSÕES</b>	<b>666</b>	<b>97</b>	<b>146</b>	<b>134</b>	<b>120</b>	<b>126</b>	<b>43</b>						
CERT APROV DEST RES INDLS	120	18	19	31	23	23	6						
CERTIFICADO DE DISPENSA DE LI	18	3	6	3	2	2	2						
LIC PRÉVIA INSTALAÇÃO OPERAÇÃO	11	2	6	2	1								
LICENÇA DE INSTALAÇÃO	37	5	7	4	12	8	1						
LICENÇA DE OPERAÇÃO	79	7	18	18	15	16	5						
LICENÇA DE OPERAÇÃO RENOVAÇÃO	220	31	47	40	45	42	15						
LICENÇA INSTALAÇÃO LOTEAMENTO	2				1	1							
LICENÇA OPERAÇÃO LOTEAMENTO	16		1	4	4	5	2						
LICENÇA OPERAÇÃO PRECARIO	2	1		1									
LICENÇA OPERAÇÃO SIMPLIFICADA	20	3	12	4	1								
LICENÇA PRÉVIA	46	12	8	6	4	11	5						
LICENÇA PRÉVIA E DE INSTALAÇÃO	50	7	14	13	6	8	2						
LICENÇA PRÉVIA LOTEAMENTO	2				1	1							
PARECER DESFAVORÁVEL	13	5	3	1	2	1	1						
PARECER TÉCNICO	30	3	5	7	3	8	4						

Anexo A-5 - Documentos Solicitados e Concedidos por Agências

Departamento de Gestão Ambiental II

Agência Ambiental de São Carlos

DOCUMENTO	Total	Jan	Fev	Mar	Abr	Mai	Jun	Jul	Ago	Set	Out	Nov	Dez
<b>SOLICITAÇÕES</b>	<b>184</b>	<b>32</b>	<b>27</b>	<b>32</b>	<b>33</b>	<b>36</b>	<b>24</b>						
ALTERAÇÃO DE DOCUMENTO	14	5		3	1	4	1						
CERT APROV DEST RES INDLS	38	6	3	6	8	11	4						
CERTIFICADO DE DISPENSA DE LI	1			1									
LIC PRÉVIA INSTALAÇÃO OPERAÇÃO	5	2	1	1		1							
LICENÇA DE INSTALAÇÃO	9		1	3	3	1	1						
LICENÇA DE OPERAÇÃO	20	5	2	3	4	1	5						
LICENÇA DE OPERAÇÃO RENOVAÇÃO	57	5	14	7	9	13	9						
LICENÇA OPERAÇÃO LOTEAMENTO	2					1	1						
LICENÇA OPERAÇÃO SIMPLIFICADA	3	2					1						
LICENÇA PRÉVIA	13	2	2	3	4	2							
LICENÇA PRÉVIA E DE INSTALAÇÃO	16	5	3	3	2	1	2						
LP/LI DE LOTEAMENTO	1				1								
PARECER TÉCNICO	5		1	2	1	1							
<b>INSPEÇÕES</b>	<b>431</b>	<b>86</b>	<b>76</b>	<b>70</b>	<b>64</b>	<b>52</b>	<b>83</b>						
AUTO DE INSPEÇÃO	431	86	76	70	64	52	83						
<b>INFRAÇÕES</b>	<b>47</b>	<b>5</b>	<b>12</b>	<b>8</b>	<b>13</b>	<b>6</b>	<b>3</b>						
AUTO DE INFRAÇÃO ADVERTÊNCIA	27	4	9	3	7	3	1						
AUTO DE INFRAÇÃO MULTA	20	1	3	5	6	3	2						
<b>CONCESSÕES</b>	<b>207</b>	<b>33</b>	<b>32</b>	<b>40</b>	<b>22</b>	<b>50</b>	<b>30</b>						
CERT APROV DEST RES INDLS	46	8	7	9	6	12	4						
CERTIFICADO DE DISPENSA DE LI	1			1									
LIC PRÉVIA INSTALAÇÃO OPERAÇÃO	4		1	2		1							
LICENÇA DE INSTALAÇÃO	12		2	3	1	4	2						
LICENÇA DE OPERAÇÃO	27	7	5	6	2	4	3						
LICENÇA DE OPERAÇÃO RENOVAÇÃO	58	10	6	9	5	17	11						
LICENÇA OPERAÇÃO LOTEAMENTO	3	1				1	1						
LICENÇA OPERAÇÃO PRECARIO	4			1	1	2							
LICENÇA OPERAÇÃO SIMPLIFICADA	4	1	1	1			1						
LICENÇA PRÉVIA	14	1	2	1	2	3	5						
LICENÇA PRÉVIA E DE INSTALAÇÃO	23	3	7	4	3	4	2						
PARECER DESFAVORÁVEL	5	1	1			2	1						
PARECER TÉCNICO	6	1		3	2								

Anexo A-5 - Documentos Solicitados e Concedidos por Agências

Departamento de Gestão Ambiental II

Agência Ambiental de São João da Boa Vista

DOCUMENTO	Total	Jan	Fev	Mar	Abr	Mai	Jun	Jul	Ago	Set	Out	Nov	Dez
<b>SOLICITAÇÕES</b>	<b>268</b>	<b>51</b>	<b>29</b>	<b>53</b>	<b>34</b>	<b>43</b>	<b>58</b>						
ALTERAÇÃO DE DOCUMENTO	15	3	2	6	1		3						
CERT APROV DEST RES INDLS	28	4	5	9	2	2	6						
CERTIFICADO DE DISPENSA DE LI	7			4	1	1	1						
LIC PRÉVIA INSTALAÇÃO OPERAÇÃO	6	4		1			1						
LICENÇA DE INSTALAÇÃO	23	2	4	2	3	3	9						
LICENÇA DE OPERAÇÃO	39	9	4	5	6	6	9						
LICENÇA DE OPERAÇÃO RENOVAÇÃO	76	12	7	16	12	13	16						
LICENÇA OPERAÇÃO LOTEAMENTO	3	1		1			1						
LICENÇA OPERAÇÃO SIMPLIFICADA	2	2											
LICENÇA PRÉVIA	27	6	5	2	5	6	3						
LICENÇA PRÉVIA E DE INSTALAÇÃO	28	3	1	6	2	8	8						
PARECER TÉCNICO	14	5	1	1	2	4	1						
<b>INSPEÇÕES</b>	<b>358</b>	<b>55</b>	<b>54</b>	<b>76</b>	<b>64</b>	<b>50</b>	<b>59</b>						
AUTO DE INSPEÇÃO	358	55	54	76	64	50	59						
<b>INFRAÇÕES</b>	<b>75</b>	<b>11</b>	<b>16</b>	<b>14</b>	<b>13</b>	<b>16</b>	<b>5</b>						
AUTO DE INFRAÇÃO ADVERTÊNCIA	51	8	12	9	7	11	4						
AUTO DE INFRAÇÃO EMBARGO	1				1								
AUTO DE INFRAÇÃO MULTA	23	3	4	5	5	5	1						
<b>CONCESSÕES</b>	<b>274</b>	<b>46</b>	<b>30</b>	<b>52</b>	<b>42</b>	<b>49</b>	<b>55</b>						
CERT APROV DEST RES INDLS	26	4	1	13	3	1	4						
CERTIFICADO DE DISPENSA DE LI	4			1	1	1	1						
LIC PRÉVIA INSTALAÇÃO OPERAÇÃO	5	2	1		2								
LICENÇA DE INSTALAÇÃO	24	1	1	5	3	6	8						
LICENÇA DE OPERAÇÃO	46	8	8	11	4	8	7						
LICENÇA DE OPERAÇÃO RENOVAÇÃO	79	16	9	10	14	13	17						
LICENÇA OPERAÇÃO LOTEAMENTO	3		1		1		1						
LICENÇA OPERAÇÃO PRECARIO	8	2	1	1		3	1						
LICENÇA OPERAÇÃO SIMPLIFICADA	5	5											
LICENÇA PRÉVIA	27	2	4	4	6	7	4						
LICENÇA PRÉVIA E DE INSTALAÇÃO	25	4		3	6	5	7						
PARECER DESFAVORÁVEL	12	1	1	4	1	2	3						
PARECER TÉCNICO	10	1	3		1	3	2						

Anexo A-5 - Documentos Solicitados e Concedidos por Agências

Departamento de Gestão Ambiental III

Agência Ambiental de Americana

DOCUMENTO	Total	Jan	Fev	Mar	Abr	Mai	Jun	Jul	Ago	Set	Out	Nov	Dez
<b>SOLICITAÇÕES</b>	<b>489</b>	<b>64</b>	<b>84</b>	<b>92</b>	<b>76</b>	<b>81</b>	<b>92</b>						
ALTERAÇÃO DE DOCUMENTO	22	4	4	5	2	2	5						
CERT APROV DEST RES INDLS	141	20	23	26	24	20	28						
CERTIFICADO DE DISPENSA DE LI	2			1		1							
LICENÇA DE INSTALAÇÃO	25	1	1	7	4	7	5						
LICENÇA DE OPERAÇÃO	90	16	23	14	11	9	17						
LICENÇA DE OPERAÇÃO RENOVAÇÃO	100	15	15	10	16	23	21						
LICENÇA INSTALAÇÃO LOTEAMENTO	1			1									
LICENÇA OPERA. DESMEMBRAMENTO	1	1											
LICENÇA OPERAÇÃO LOTEAMENTO	3		2				1						
LICENÇA OPERAÇÃO SIMPLIFICADA	3	1	1		1								
LICENÇA PRÉVIA	31	1	5	8	5	10	2						
LICENÇA PRÉVIA E DE INSTALAÇÃO	61	5	8	19	11	8	10						
PARECER TÉCNICO	9		2	1	2	1	3						
<b>INSPEÇÕES</b>	<b>696</b>	<b>81</b>	<b>128</b>	<b>109</b>	<b>95</b>	<b>143</b>	<b>140</b>						
AUTO DE INSPEÇÃO	696	81	128	109	95	143	140						
<b>INFRAÇÕES</b>	<b>147</b>	<b>17</b>	<b>17</b>	<b>26</b>	<b>9</b>	<b>41</b>	<b>37</b>						
AUTO DE INFRAÇÃO ADVERTÊNCIA	108	9	13	14	8	29	35						
AUTO DE INFRAÇÃO MULTA	39	8	4	12	1	12	2						
<b>CONCESSÕES</b>	<b>563</b>	<b>94</b>	<b>82</b>	<b>78</b>	<b>102</b>	<b>110</b>	<b>97</b>						
CERT APROV DEST RES INDLS	129	15	17	24	30	20	23						
CERTIFICADO DE DISPENSA DE LI	2		1	1									
LICENÇA DE INSTALAÇÃO	21	2	3		3	9	4						
LICENÇA DE OPERAÇÃO	120	20	23	13	24	24	16						
LICENÇA DE OPERAÇÃO RENOVAÇÃO	150	26	27	20	22	32	23						
LICENÇA INSTALAÇÃO LOTEAMENTO	1					1							
LICENÇA OPERA. DESMEMBRAMENTO	1	1											
LICENÇA OPERAÇÃO LOTEAMENTO	3	1			1	1							
LICENÇA OPERAÇÃO PRECARIO	2		1				1						
LICENÇA OPERAÇÃO SIMPLIFICADA	4	1			2	1							
LICENÇA PRÉVIA	28	5		6	4	5	8						
LICENÇA PRÉVIA E DE INSTALAÇÃO	68	12	8	11	11	12	14						
LICENÇA PRÉVIA LOTEAMENTO	1					1							
PARECER DESFAVORÁVEL	22	7	1	3	2	2	7						
PARECER TÉCNICO	11	4	1		3	2	1						

Anexo A-5 - Documentos Solicitados e Concedidos por Agências

Departamento de Gestão Ambiental III

Agência Ambiental de Atibaia

DOCUMENTO	Total	Jan	Fev	Mar	Abr	Mai	Jun	Jul	Ago	Set	Out	Nov	Dez
<b>SOLICITAÇÕES</b>	<b>412</b>	<b>78</b>	<b>54</b>	<b>65</b>	<b>68</b>	<b>73</b>	<b>74</b>						
ALTERAÇÃO DE DOCUMENTO	21	1		5	5	3	7						
CERT APROV DEST RES INDLS	84	19	8	10	9	20	18						
CERTIFICADO DE DISPENSA DE LI	13	3	1	1	1	5	2						
LIC PRÉVIA INSTALAÇÃO OPERAÇÃO	3	1	1	1									
LICENÇA DE INSTALAÇÃO	21	4	4	2	2	6	3						
LICENÇA DE OPERAÇÃO	56	10	8	8	9	7	14						
LICENÇA DE OPERAÇÃO RENOVAÇÃO	110	19	15	16	20	22	18						
LICENÇA OPERAÇÃO LOTEAMENTO	6	1	1	2		1	1						
LICENÇA OPERAÇÃO SIMPLIFICADA	3	1		1	1								
LICENÇA PRÉVIA	26	4	6	4	7	4	1						
LICENÇA PRÉVIA E DE INSTALAÇÃO	47	12	5	10	12	2	6						
PARECER TÉCNICO	22	3	5	5	2	3	4						
<b>INSPEÇÕES</b>	<b>341</b>	<b>64</b>	<b>39</b>	<b>69</b>	<b>85</b>	<b>48</b>	<b>36</b>						
AUTO DE INSPEÇÃO	341	64	39	69	85	48	36						
<b>INFRAÇÕES</b>	<b>52</b>	<b>8</b>	<b>6</b>	<b>9</b>	<b>12</b>	<b>16</b>	<b>1</b>						
AUTO DE INFRAÇÃO ADVERTÊNCIA	40	6	6	8	9	11							
AUTO DE INFRAÇÃO MULTA	12	2		1	3	5	1						
<b>CONCESSÕES</b>	<b>383</b>	<b>74</b>	<b>52</b>	<b>73</b>	<b>61</b>	<b>80</b>	<b>43</b>						
CERT APROV DEST RES INDLS	71	14	8	10	9	20	10						
CERTIFICADO DE DISPENSA DE LI	10	2			1	6	1						
LIC PRÉVIA INSTALAÇÃO OPERAÇÃO	11	3	1	1	5	1							
LICENÇA DE INSTALAÇÃO	21	3	4	3	1	6	4						
LICENÇA DE OPERAÇÃO	49	5	7	14	8	11	4						
LICENÇA DE OPERAÇÃO RENOVAÇÃO	95	14	10	20	22	15	14						
LICENÇA INSTALAÇÃO LOTEAMENTO	1					1							
LICENÇA OPERAÇÃO LOTEAMENTO	6		1	1	2	1	1						
LICENÇA OPERAÇÃO PRECARIO	3			3									
LICENÇA OPERAÇÃO SIMPLIFICADA	3	1		1		1							
LICENÇA PRÉVIA	27	3	8	6	3	7							
LICENÇA PRÉVIA E DE INSTALAÇÃO	44	18	5	7	8	6							
LICENÇA PRÉVIA LOTEAMENTO	1					1							
PARECER DESFAVORÁVEL	19	7	3	1		3	5						
PARECER TÉCNICO	22	4	5	6	2	1	4						

Anexo A-5 - Documentos Solicitados e Concedidos por Agências

Departamento de Gestão Ambiental III

Agência Ambiental de Campinas

DOCUMENTO	Total	Jan	Fev	Mar	Abr	Mai	Jun	Jul	Ago	Set	Out	Nov	Dez
<b>SOLICITAÇÕES</b>	<b>659</b>	<b>116</b>	<b>101</b>	<b>103</b>	<b>112</b>	<b>134</b>	<b>93</b>						
ALTERAÇÃO DE DOCUMENTO	23		2	3	13	3	2						
CERT APROV DEST RES INDLS	260	43	40	41	36	58	42						
CERTIFICADO DE DISPENSA DE LI	20	5	4	1	3	4	3						
LICENÇA DE INSTALAÇÃO	27	8	2	6	4	6	1						
LICENÇA DE OPERAÇÃO	84	9	13	15	17	17	13						
LICENÇA DE OPERAÇÃO RENOVAÇÃO	112	22	16	17	13	26	18						
LICENÇA OPERAÇÃO LOTEAMENTO	7		3	2	1		1						
LICENÇA PRÉVIA	42	8	7	3	12	7	5						
LICENÇA PRÉVIA E DE INSTALAÇÃO	54	15	10	8	6	10	5						
PARECER TÉCNICO	30	6	4	7	7	3	3						
<b>INSPEÇÕES</b>	<b>524</b>	<b>93</b>	<b>90</b>	<b>98</b>	<b>77</b>	<b>71</b>	<b>95</b>						
AUTO DE INSPEÇÃO	524	93	90	98	77	71	95						
<b>INFRAÇÕES</b>	<b>64</b>	<b>14</b>	<b>15</b>	<b>7</b>	<b>17</b>	<b>3</b>	<b>8</b>						
AUTO DE INFRAÇÃO ADVERTÊNCIA	46	11	12	4	11	2	6						
AUTO DE INFRAÇÃO EMBARGO	1			1									
AUTO DE INFRAÇÃO MULTA	17	3	3	2	6	1	2						
<b>CONCESSÕES</b>	<b>779</b>	<b>133</b>	<b>118</b>	<b>159</b>	<b>122</b>	<b>147</b>	<b>100</b>						
CERT APROV DEST RES INDLS	278	41	44	58	42	52	41						
CERTIFICADO DE DISPENSA DE LI	20	5	6	1	2	1	5						
LICENÇA DE INSTALAÇÃO	27	5	2	9	3	6	2						
LICENÇA DE OPERAÇÃO	115	19	16	22	17	30	11						
LICENÇA DE OPERAÇÃO RENOVAÇÃO	173	38	22	41	34	21	17						
LICENÇA INSTALAÇÃO LOTEAMENTO	2			1		1							
LICENÇA OPERAÇÃO LOTEAMENTO	13	1	1	3		5	3						
LICENÇA OPERAÇÃO PRECARIO	3			1			2						
LICENÇA OPERAÇÃO SIMPLIFICADA	1	1											
LICENÇA PRÉVIA	35	5	4	4	8	10	4						
LICENÇA PRÉVIA E DE INSTALAÇÃO	64	11	17	8	12	10	6						
LICENÇA PRÉVIA LOTEAMENTO	2			1		1							
PARECER DESFAVORÁVEL	16	2	4	4	1	3	2						
PARECER TÉCNICO	30	5	2	6	3	7	7						

Anexo A-5 - Documentos Solicitados e Concedidos por Agências

Departamento de Gestão Ambiental III

Agência Ambiental de Itu

DOCUMENTO	Total	Jan	Fev	Mar	Abr	Mai	Jun	Jul	Ago	Set	Out	Nov	Dez
<b>SOLICITAÇÕES</b>	<b>328</b>	<b>44</b>	<b>47</b>	<b>61</b>	<b>51</b>	<b>63</b>	<b>62</b>						
ALTERAÇÃO DE DOCUMENTO	12	2		2	5	1	2						
CERT APROV DEST RES INDLS	98	16	17	15	15	19	16						
CERTIFICADO DE DISPENSA DE LI	8		2	4	2								
LIC PRÉVIA INSTALAÇÃO OPERAÇÃO	4	1	1	2									
LICENÇA DE INSTALAÇÃO	9	1		5		2	1						
LICENÇA DE OPERAÇÃO	42	5	5	9	6	12	5						
LICENÇA DE OPERAÇÃO RENOVAÇÃO	85	8	13	14	9	21	20						
LICENÇA OPERAÇÃO SIMPLIFICADA	1				1								
LICENÇA PRÉVIA	31	5	3	5	9	3	6						
LICENÇA PRÉVIA E DE INSTALAÇÃO	25	5	5	2	4	1	8						
LP/LI DE LOTEAMENTO	1					1							
PARECER TÉCNICO	12	1	1	3		3	4						
<b>INSPEÇÕES</b>	<b>340</b>	<b>51</b>	<b>43</b>	<b>55</b>	<b>93</b>	<b>67</b>	<b>31</b>						
AUTO DE INSPEÇÃO	340	51	43	55	93	67	31						
<b>INFRAÇÕES</b>	<b>180</b>	<b>39</b>	<b>41</b>	<b>24</b>	<b>21</b>	<b>40</b>	<b>15</b>						
AUTO DE INFRAÇÃO ADVERTÊNCIA	106	31	18	16	12	20	9						
AUTO DE INFRAÇÃO EMBARGO	15	1	7	3	2	2							
AUTO DE INFRAÇÃO MULTA	58	7	15	5	7	18	6						
AUTO DE INFRAÇÃO MULTA DIÁRIA	1		1										
<b>CONCESSÕES</b>	<b>398</b>	<b>89</b>	<b>37</b>	<b>70</b>	<b>79</b>	<b>75</b>	<b>48</b>						
CERT APROV DEST RES INDLS	102	32	5	13	28	16	8						
CERTIFICADO DE DISPENSA DE LI	6	2		1	1	1	1						
LIC PRÉVIA INSTALAÇÃO OPERAÇÃO	7	5			2								
LICENÇA DE INSTALAÇÃO	13	1	3	2	2	4	1						
LICENÇA DE OPERAÇÃO	49	8	3	15	7	10	6						
LICENÇA DE OPERAÇÃO RENOVAÇÃO	100	20	8	17	19	18	18						
LICENÇA OPERAÇÃO LOTEAMENTO	3			3									
LICENÇA OPERAÇÃO PRECARIO	2		1			1							
LICENÇA OPERAÇÃO SIMPLIFICADA	3	1	1			1							
LICENÇA PRÉVIA	28	3	3		7	10	5						
LICENÇA PRÉVIA E DE INSTALAÇÃO	35	8	2	10	6	6	3						
PARECER DESFAVORÁVEL	29	5	3	7	6	5	3						
PARECER TÉCNICO	21	4	8	2	1	3	3						

Anexo A-5 - Documentos Solicitados e Concedidos por Agências

Departamento de Gestão Ambiental III

Agência Ambiental de Jundiá

DOCUMENTO	Total	Jan	Fev	Mar	Abr	Mai	Jun	Jul	Ago	Set	Out	Nov	Dez
<b>SOLICITAÇÕES</b>	<b>651</b>	<b>117</b>	<b>99</b>	<b>94</b>	<b>121</b>	<b>107</b>	<b>113</b>						
ALTERAÇÃO DE DOCUMENTO	39	8	5	7	10	3	6						
CERT APROV DEST RES INDLS	188	30	30	25	32	34	37						
CERTIFICADO DE DISPENSA DE LI	20	3	4	3	5	4	1						
LIC PRÉVIA INSTALAÇÃO OPERAÇÃO	2		1	1									
LICENÇA DE INSTALAÇÃO	28	6	4	7	3	2	6						
LICENÇA DE OPERAÇÃO	90	21	11	17	18	10	13						
LICENÇA DE OPERAÇÃO RENOVAÇÃO	152	20	21	21	29	28	33						
LICENÇA OPERAÇÃO LOTEAMENTO	3	1			1		1						
LICENÇA OPERAÇÃO SIMPLIFICADA	4	3		1									
LICENÇA PRÉVIA	34	6	8	2	6	8	4						
LICENÇA PRÉVIA E DE INSTALAÇÃO	62	13	11	7	12	11	8						
PARECER TÉCNICO	29	6	4	3	5	7	4						
<b>INSPEÇÕES</b>	<b>488</b>	<b>82</b>	<b>74</b>	<b>82</b>	<b>74</b>	<b>100</b>	<b>76</b>						
AUTO DE INSPEÇÃO	488	82	74	82	74	100	76						
<b>INFRAÇÕES</b>	<b>70</b>	<b>14</b>	<b>8</b>	<b>13</b>	<b>18</b>	<b>10</b>	<b>7</b>						
AUTO DE INFRAÇÃO ADVERTÊNCIA	47	7	6	8	14	5	7						
AUTO DE INFRAÇÃO MULTA	23	7	2	5	4	5							
<b>CONCESSÕES</b>	<b>635</b>	<b>140</b>	<b>122</b>	<b>88</b>	<b>106</b>	<b>97</b>	<b>82</b>						
CERT APROV DEST RES INDLS	196	44	45	17	32	34	24						
CERTIFICADO DE DISPENSA DE LI	19	3	5	2	4	2	3						
LIC PRÉVIA INSTALAÇÃO OPERAÇÃO	3		2	1									
LICENÇA DE INSTALAÇÃO	28	5	6	7	4	4	2						
LICENÇA DE OPERAÇÃO	95	24	15	12	19	14	11						
LICENÇA DE OPERAÇÃO RENOVAÇÃO	152	33	24	30	20	26	19						
LICENÇA OPERAÇÃO LOTEAMENTO	5	2	1			2							
LICENÇA OPERAÇÃO PRECARIO	2	1				1							
LICENÇA OPERAÇÃO SIMPLIFICADA	4	2	1	1									
LICENÇA PRÉVIA	26	2	7	2	7	4	4						
LICENÇA PRÉVIA E DE INSTALAÇÃO	53	11	8	10	9	9	6						
PARECER DESFAVORÁVEL	21	3	4	5	4	1	4						
PARECER TÉCNICO	31	10	4	1	7		9						

Anexo A-5 - Documentos Solicitados e Concedidos por Agências

Departamento de Gestão Ambiental III

Agência Ambiental de Limeira

DOCUMENTO	Total	Jan	Fev	Mar	Abr	Mai	Jun	Jul	Ago	Set	Out	Nov	Dez
<b>SOLICITAÇÕES</b>	<b>439</b>	<b>96</b>	<b>66</b>	<b>60</b>	<b>63</b>	<b>85</b>	<b>69</b>						
ALTERAÇÃO DE DOCUMENTO	26	7	6	4	3	3	3						
CERT APROV DEST RES INDLS	113	16	12	26	17	30	12						
CERTIFICADO DE DISPENSA DE LI	3		1			2							
LIC PRÉVIA INSTALAÇÃO OPERAÇÃO	3	2	1										
LICENÇA DE INSTALAÇÃO	20	4	8	1	1	4	2						
LICENÇA DE OPERAÇÃO	61	18	10	8	9	8	8						
LICENÇA DE OPERAÇÃO RENOVAÇÃO	141	31	15	14	17	31	33						
LICENÇA OPERAÇÃO LOTEAMENTO	1					1							
LICENÇA OPERAÇÃO SIMPLIFICADA	4	1	2				1						
LICENÇA PRÉVIA	18	4	3	1	4	3	3						
LICENÇA PRÉVIA E DE INSTALAÇÃO	42	12	6	5	11	2	6						
PARECER TÉCNICO	7	1	2	1	1	1	1						
<b>INSPEÇÕES</b>	<b>558</b>	<b>115</b>	<b>74</b>	<b>90</b>	<b>74</b>	<b>103</b>	<b>102</b>						
AUTO DE INSPEÇÃO	558	115	74	90	74	103	102						
<b>INFRAÇÕES</b>	<b>60</b>	<b>25</b>	<b>2</b>	<b>5</b>	<b>20</b>	<b>4</b>	<b>4</b>						
AUTO DE INFRAÇÃO ADVERTÊNCIA	48	23	1	4	15	3	2						
AUTO DE INFRAÇÃO MULTA	11	2	1		5	1	2						
AUTO DE INFRAÇÃO MULTA DIÁRIA	1			1									
<b>CONCESSÕES</b>	<b>382</b>	<b>56</b>	<b>56</b>	<b>50</b>	<b>78</b>	<b>67</b>	<b>75</b>						
CERT APROV DEST RES INDLS	90	10	6	11	30	17	16						
CERTIFICADO DE DISPENSA DE LI	3				1		2						
LIC PRÉVIA INSTALAÇÃO OPERAÇÃO	3		2	1									
LICENÇA DE INSTALAÇÃO	28		5	3	4	2	14						
LICENÇA DE OPERAÇÃO	51	10	12	8	9	2	10						
LICENÇA DE OPERAÇÃO RENOVAÇÃO	109	13	16	15	17	25	23						
LICENÇA INSTALAÇÃO LOTEAMENTO	1				1								
LICENÇA OPERAÇÃO LOTEAMENTO	3	1	1			1							
LICENÇA OPERAÇÃO PRECARIO	13	2		1	1	7	2						
LICENÇA OPERAÇÃO SIMPLIFICADA	4	1	2				1						
LICENÇA PRÉVIA	16	6		4	4		2						
LICENÇA PRÉVIA E DE INSTALAÇÃO	41	11	9	4	4	10	3						
LICENÇA PRÉVIA LOTEAMENTO	1				1								
PARECER DESFAVORÁVEL	10	1	3	3	2	1							
PARECER TÉCNICO	9	1			4	2	2						

Anexo A-5 - Documentos Solicitados e Concedidos por Agências

Departamento de Gestão Ambiental III

Agência Ambiental de Paulínia

DOCUMENTO	Total	Jan	Fev	Mar	Abr	Mai	Jun	Jul	Ago	Set	Out	Nov	Dez
<b>SOLICITAÇÕES</b>	<b>380</b>	<b>83</b>	<b>39</b>	<b>58</b>	<b>54</b>	<b>70</b>	<b>76</b>						
ALTERAÇÃO DE DOCUMENTO	20	5	1	2	2	4	6						
CERT APROV DEST RES INDLS	93	18	7	17	17	18	16						
CERTIFICADO DE DISPENSA DE LI	3			1	1		1						
LIC PRÉVIA INSTALAÇÃO OPERAÇÃO	7	5	2										
LICENÇA DE INSTALAÇÃO	16	5	1	2	3	4	1						
LICENÇA DE OPERAÇÃO	65	18	5	10	6	9	17						
LICENÇA DE OPERAÇÃO RENOVAÇÃO	69	11	12	10	1	16	19						
LICENÇA OPERAÇÃO LOTEAMENTO	8	2		2	3	1							
LICENÇA OPERAÇÃO SIMPLIFICADA	2	1	1										
LICENÇA PRÉVIA	27	3	5	8	2	2	7						
LICENÇA PRÉVIA E DE INSTALAÇÃO	53	12	3	5	15	13	5						
PARECER TÉCNICO	17	3	2	1	4	3	4						
<b>INSPEÇÕES</b>	<b>561</b>	<b>71</b>	<b>95</b>	<b>106</b>	<b>98</b>	<b>94</b>	<b>97</b>						
AUTO DE INSPEÇÃO	561	71	95	106	98	94	97						
<b>INFRAÇÕES</b>	<b>129</b>	<b>13</b>	<b>12</b>	<b>39</b>	<b>19</b>	<b>28</b>	<b>18</b>						
AUTO DE INFRAÇÃO ADVERTÊNCIA	99	11	8	30	14	23	13						
AUTO DE INFRAÇÃO MULTA	30	2	4	9	5	5	5						
<b>CONCESSÕES</b>	<b>378</b>	<b>54</b>	<b>51</b>	<b>79</b>	<b>55</b>	<b>68</b>	<b>71</b>						
CERT APROV DEST RES INDLS	101	17	9	21	15	22	17						
CERTIFICADO DE DISPENSA DE LI	3		1	1	1								
LIC PRÉVIA INSTALAÇÃO OPERAÇÃO	6	3	1		2								
LICENÇA DE INSTALAÇÃO	18	5	1	2	4	5	1						
LICENÇA DE OPERAÇÃO	62	10	10	11	11	10	10						
LICENÇA DE OPERAÇÃO RENOVAÇÃO	74	5	16	19	7	15	12						
LICENÇA OPERAÇÃO LOTEAMENTO	4				2	1	1						
LICENÇA OPERAÇÃO PRECARIO	4		3	1									
LICENÇA OPERAÇÃO SIMPLIFICADA	5	1	2	1		1							
LICENÇA PRÉVIA	14	3		7	3		1						
LICENÇA PRÉVIA E DE INSTALAÇÃO	55	6	4	6	9	8	22						
PARECER DESFAVORÁVEL	11	2	2	2	1	1	3						
PARECER TÉCNICO	21	2	2	8		5	4						

Anexo A-5 - Documentos Solicitados e Concedidos por Agências

Departamento de Gestão Ambiental III

Agência Ambiental de Piracicaba

DOCUMENTO	Total	Jan	Fev	Mar	Abr	Mai	Jun	Jul	Ago	Set	Out	Nov	Dez
<b>SOLICITAÇÕES</b>	<b>463</b>	<b>79</b>	<b>49</b>	<b>83</b>	<b>72</b>	<b>113</b>	<b>67</b>						
ALTERAÇÃO DE DOCUMENTO	30	8	4	5		8	5						
CERT APROV DEST RES INDLS	101	18	15	21	9	29	9						
CERTIFICADO DE DISPENSA DE LI	11	3	1	2	2	1	2						
LICENÇA DE INSTALAÇÃO	37	5	3	7	6	10	6						
LICENÇA DE OPERAÇÃO	56	9	9	5	12	12	9						
LICENÇA DE OPERAÇÃO RENOVAÇÃO	120	13	7	21	25	32	22						
LICENÇA OPERAÇÃO LOTEAMENTO	3				2		1						
LICENÇA OPERAÇÃO SIMPLIFICADA	4	2	1	1									
LICENÇA PRÉVIA	49	8	6	14	8	9	4						
LICENÇA PRÉVIA E DE INSTALAÇÃO	35	8	3	4	5	8	7						
PARECER TÉCNICO	17	5		3	3	4	2						
<b>INSPEÇÕES</b>	<b>598</b>	<b>75</b>	<b>107</b>	<b>122</b>	<b>93</b>	<b>116</b>	<b>85</b>						
AUTO DE INSPEÇÃO	598	75	107	122	93	116	85						
<b>INFRAÇÕES</b>	<b>87</b>	<b>10</b>	<b>12</b>	<b>14</b>	<b>19</b>	<b>11</b>	<b>21</b>						
AUTO DE INFRAÇÃO ADVERTÊNCIA	45	8	5	5	10	9	8						
AUTO DE INFRAÇÃO MULTA	42	2	7	9	9	2	13						
<b>CONCESSÕES</b>	<b>437</b>	<b>60</b>	<b>51</b>	<b>79</b>	<b>66</b>	<b>100</b>	<b>81</b>						
CERT APROV DEST RES INDLS	82	8	9	18	13	20	14						
CERTIFICADO DE DISPENSA DE LI	6		2		1	1	2						
LIC PRÉVIA INSTALAÇÃO OPERAÇÃO	1		1										
LICENÇA DE INSTALAÇÃO	25	5	2	1	3	11	3						
LICENÇA DE OPERAÇÃO	62	6	13	6	12	14	11						
LICENÇA DE OPERAÇÃO RENOVAÇÃO	133	19	10	21	25	25	33						
LICENÇA INSTALAÇÃO LOTEAMENTO	1		1										
LICENÇA OPERAÇÃO LOTEAMENTO	2		1	1									
LICENÇA OPERAÇÃO PRECARIO	8	4		3			1						
LICENÇA OPERAÇÃO SIMPLIFICADA	5		3		1	1							
LICENÇA PRÉVIA	40	6	4	6	4	12	8						
LICENÇA PRÉVIA E DE INSTALAÇÃO	32	5	2	9	4	8	4						
LICENÇA PRÉVIA LOTEAMENTO	1		1										
PARECER DESFAVORÁVEL	24	3	1	7	3	8	2						
PARECER TÉCNICO	15	4	1	7			3						

Anexo A-5 - Documentos Solicitados e Concedidos por Agências

Departamento de Gestão Ambiental III

Agência Ambiental de Sorocaba

DOCUMENTO	Total	Jan	Fev	Mar	Abr	Mai	Jun	Jul	Ago	Set	Out	Nov	Dez
<b>SOLICITAÇÕES</b>	<b>428</b>	<b>63</b>	<b>69</b>	<b>69</b>	<b>43</b>	<b>105</b>	<b>79</b>						
ALTERAÇÃO DE DOCUMENTO	29	1	7	10	1	8	2						
CERT APROV DEST RES INDLS	93	15	20	12	8	18	20						
CERTIFICADO DE DISPENSA DE LI	12		2	1	2	3	4						
LIC PRÉVIA INSTALAÇÃO OPERAÇÃO	1	1											
LICENÇA DE INSTALAÇÃO	32	8	6	4	2	7	5						
LICENÇA DE OPERAÇÃO	62	9	11	15	9	9	9						
LICENÇA DE OPERAÇÃO RENOVAÇÃO	116	16	9	18	7	40	26						
LICENÇA OPERA. DESMEMBRAMENTO	1		1										
LICENÇA OPERAÇÃO LOTEAMENTO	5		2		1	1	1						
LICENÇA OPERAÇÃO SIMPLIFICADA	2		2										
LICENÇA PRÉVIA	33	5	3	4	8	9	4						
LICENÇA PRÉVIA E DE INSTALAÇÃO	24	4	6	1	3	5	5						
PARECER TÉCNICO	18	4		4	2	5	3						
<b>INSPEÇÕES</b>	<b>639</b>	<b>98</b>	<b>73</b>	<b>76</b>	<b>94</b>	<b>135</b>	<b>163</b>						
AUTO DE INSPEÇÃO	639	98	73	76	94	135	163						
<b>INFRAÇÕES</b>	<b>88</b>	<b>27</b>	<b>8</b>	<b>13</b>	<b>15</b>	<b>15</b>	<b>10</b>						
AUTO DE INFRAÇÃO ADVERTÊNCIA	62	15	7	9	13	12	6						
AUTO DE INFRAÇÃO EMBARGO	2	1		1									
AUTO DE INFRAÇÃO MULTA	24	11	1	3	2	3	4						
<b>CONCESSÕES</b>	<b>445</b>	<b>54</b>	<b>66</b>	<b>67</b>	<b>68</b>	<b>104</b>	<b>86</b>						
CERT APROV DEST RES INDLS	84	15	14	12	16	14	13						
CERTIFICADO DE DISPENSA DE LI	6		2		1		3						
LIC PRÉVIA INSTALAÇÃO OPERAÇÃO	2	2											
LICENÇA DE INSTALAÇÃO	32	1	8	9		8	6						
LICENÇA DE OPERAÇÃO	84	6	15	12	13	30	8						
LICENÇA DE OPERAÇÃO RENOVAÇÃO	115	9	13	18	16	28	31						
LICENÇA OPERAÇÃO LOTEAMENTO	7	1	1	1		1	3						
LICENÇA OPERAÇÃO PRECARIO	3				2		1						
LICENÇA OPERAÇÃO SIMPLIFICADA	3		1	1			1						
LICENÇA PRÉVIA	34	7	3	3	5	9	7						
LICENÇA PRÉVIA E DE INSTALAÇÃO	33	7	1	3	10	7	5						
PARECER DESFAVORÁVEL	26	2	6	5	5	4	4						
PARECER TÉCNICO	16	4	2	3		3	4						

Anexo A-5 - Documentos Solicitados e Concedidos por Agências

Departamento de Gestão Ambiental IV

Agência Ambiental de Embu das Artes

DOCUMENTO	Total	Jan	Fev	Mar	Abr	Mai	Jun	Jul	Ago	Set	Out	Nov	Dez
<b>SOLICITAÇÕES</b>	<b>345</b>	<b>66</b>	<b>38</b>	<b>53</b>	<b>79</b>	<b>63</b>	<b>46</b>						
ALTERAÇÃO DE DOCUMENTO	10	2		1	3	2	2						
CERT APROV DEST RES INDLS	111	17	14	18	26	23	13						
CERTIFICADO DE DISPENSA DE LI	4				1	3							
LIC PRÉVIA INSTALAÇÃO OPERAÇÃO	4	2	1			1							
LICENÇA DE INSTALAÇÃO	6	3		1	1	1							
LICENÇA DE OPERAÇÃO	26	5	2	6	8	2	3						
LICENÇA DE OPERAÇÃO RENOVAÇÃO	81	16	10	12	16	11	16						
LICENÇA OPERAÇÃO LOTEAMENTO	4				3	1							
LICENÇA OPERAÇÃO SIMPLIFICADA	1			1									
LICENÇA PRÉVIA	19	1	2	1	4	5	6						
LICENÇA PRÉVIA E DE INSTALAÇÃO	48	11	6	8	8	10	5						
PARECER TÉCNICO	31	9	3	5	9	4	1						
<b>INSPEÇÕES</b>	<b>373</b>	<b>48</b>	<b>36</b>	<b>97</b>	<b>61</b>	<b>46</b>	<b>85</b>						
AUTO DE INSPEÇÃO	373	48	36	97	61	46	85						
<b>INFRAÇÕES</b>	<b>67</b>	<b>3</b>	<b>10</b>	<b>8</b>	<b>11</b>	<b>20</b>	<b>15</b>						
AUTO DE INFRAÇÃO ADVERTÊNCIA	40	3	4	6	7	13	7						
AUTO DE INFRAÇÃO EMBARGO	1					1							
AUTO DE INFRAÇÃO MULTA	26		6	2	4	6	8						
<b>CONCESSÕES</b>	<b>215</b>	<b>15</b>	<b>19</b>	<b>23</b>	<b>51</b>	<b>74</b>	<b>33</b>						
CERT APROV DEST RES INDLS	70	3	5	2	18	34	8						
CERTIFICADO DE DISPENSA DE LI	2	1					1						
LIC PRÉVIA INSTALAÇÃO OPERAÇÃO	5	1			1	1	2						
LICENÇA DE INSTALAÇÃO	1				1								
LICENÇA DE OPERAÇÃO	18	5	1	2	5	2	3						
LICENÇA DE OPERAÇÃO RENOVAÇÃO	42	2	4	8	12	11	5						
LICENÇA INSTALAÇÃO LOTEAMENTO	1					1							
LICENÇA OPERAÇÃO LOTEAMENTO	3		1	1		1							
LICENÇA OPERAÇÃO PRECARIO	4			2		2							
LICENÇA OPERAÇÃO SIMPLIFICADA	2					1	1						
LICENÇA PRÉVIA	5	1		2		1	1						
LICENÇA PRÉVIA E DE INSTALAÇÃO	26	1	4	4	6	7	4						
LICENÇA PRÉVIA LOTEAMENTO	1					1							
PARECER DESFAVORÁVEL	14		1	2	1	9	1						
PARECER TÉCNICO	21	1	3		7	3	7						

Anexo A-5 - Documentos Solicitados e Concedidos por Agências

Departamento de Gestão Ambiental IV

Agência Ambiental de Guarulhos

DOCUMENTO	Total	Jan	Fev	Mar	Abr	Mai	Jun	Jul	Ago	Set	Out	Nov	Dez
<b>SOLICITAÇÕES</b>	<b>686</b>	<b>166</b>	<b>106</b>	<b>101</b>	<b>79</b>	<b>139</b>	<b>95</b>						
ALTERAÇÃO DE DOCUMENTO	47	10	7	8	2	14	6						
CERT APROV DEST RES INDLS	245	72	35	34	37	35	32						
CERTIFICADO DE DISPENSA DE LI	12	2	3	3	1	3							
LIC PRÉVIA INSTALAÇÃO OPERAÇÃO	3		1				2						
LICENÇA DE INSTALAÇÃO	14	2	2	4	1	3	2						
LICENÇA DE OPERAÇÃO	46	10	5	7	7	11	6						
LICENÇA DE OPERAÇÃO RENOVAÇÃO	210	38	35	33	22	53	29						
LICENÇA OPERAÇÃO LOTEAMENTO	1		1										
LICENÇA OPERAÇÃO SIMPLIFICADA	1		1										
LICENÇA PRÉVIA	27	6	2	6	3	5	5						
LICENÇA PRÉVIA E DE INSTALAÇÃO	38	14	9	2	4	7	2						
PARECER TÉCNICO	42	12	5	4	2	8	11						
<b>INSPEÇÕES</b>	<b>469</b>	<b>66</b>	<b>74</b>	<b>62</b>	<b>65</b>	<b>108</b>	<b>94</b>						
AUTO DE INSPEÇÃO	469	66	74	62	65	108	94						
<b>INFRAÇÕES</b>	<b>68</b>	<b>11</b>	<b>3</b>	<b>6</b>	<b>14</b>	<b>19</b>	<b>15</b>						
AUTO DE INFRAÇÃO ADVERTÊNCIA	42	9	2	5	9	9	8						
AUTO DE INFRAÇÃO EMBARGO	1				1								
AUTO DE INFRAÇÃO MULTA	25	2	1	1	4	10	7						
<b>CONCESSÕES</b>	<b>572</b>	<b>106</b>	<b>87</b>	<b>103</b>	<b>94</b>	<b>55</b>	<b>127</b>						
CERT APROV DEST RES INDLS	240	55	31	33	52	18	51						
CERTIFICADO DE DISPENSA DE LI	12	2	1	2	2		5						
LIC PRÉVIA INSTALAÇÃO OPERAÇÃO	1					1							
LICENÇA DE INSTALAÇÃO	11	3	2	1	2	2	1						
LICENÇA DE OPERAÇÃO	49	7	12	8	9	6	7						
LICENÇA DE OPERAÇÃO RENOVAÇÃO	152	19	30	33	18	14	38						
LICENÇA OPERAÇÃO PRECARIO	4		2				2						
LICENÇA OPERAÇÃO SIMPLIFICADA	1			1									
LICENÇA PRÉVIA	17	2	1	5		3	6						
LICENÇA PRÉVIA E DE INSTALAÇÃO	36	5	6	12	4	3	6						
PARECER DESFAVORÁVEL	34	9		6	4	6	9						
PARECER TÉCNICO	15	4	2	2	3	2	2						

Anexo A-5 - Documentos Solicitados e Concedidos por Agências

Departamento de Gestão Ambiental IV

Agência Ambiental de Mogi das Cruzes

DOCUMENTO	Total	Jan	Fev	Mar	Abr	Mai	Jun	Jul	Ago	Set	Out	Nov	Dez
<b>SOLICITAÇÕES</b>	<b>400</b>	<b>69</b>	<b>46</b>	<b>78</b>	<b>72</b>	<b>68</b>	<b>67</b>						
ALTERAÇÃO DE DOCUMENTO	22	3	3	3	3	7	3						
CERT APROV DEST RES INDLS	127	27	14	24	27	13	22						
CERTIFICADO DE DISPENSA DE LI	3			2			1						
LIC PRÉVIA INSTALAÇÃO OPERAÇÃO	1			1									
LICENÇA DE INSTALAÇÃO	21	4	4	6	1	4	2						
LICENÇA DE OPERAÇÃO	35	2	4	10	5	10	4						
LICENÇA DE OPERAÇÃO RENOVAÇÃO	73	17	4	13	11	11	17						
LICENÇA OPERAÇÃO LOTEAMENTO	2				2								
LICENÇA OPERAÇÃO SIMPLIFICADA	6	1	1	1		3							
LICENÇA PRÉVIA	19	1		5	10	3							
LICENÇA PRÉVIA E DE INSTALAÇÃO	24	5	5	3		7	4						
PARECER TÉCNICO	67	9	11	10	13	10	14						
<b>INSPEÇÕES</b>	<b>604</b>	<b>85</b>	<b>112</b>	<b>76</b>	<b>106</b>	<b>100</b>	<b>125</b>						
AUTO DE INSPEÇÃO	604	85	112	76	106	100	125						
<b>INFRAÇÕES</b>	<b>281</b>	<b>50</b>	<b>38</b>	<b>36</b>	<b>43</b>	<b>78</b>	<b>36</b>						
AUTO DE INFRAÇÃO ADVERTÊNCIA	130	22	20	13	17	38	20						
AUTO DE INFRAÇÃO EMBARGO	14	3	1	2	3	3	2						
AUTO DE INFRAÇÃO MULTA	137	25	17	21	23	37	14						
<b>CONCESSÕES</b>	<b>399</b>	<b>46</b>	<b>57</b>	<b>67</b>	<b>77</b>	<b>80</b>	<b>72</b>						
CERT APROV DEST RES INDLS	117	17	13	17	28	28	14						
CERTIFICADO DE DISPENSA DE LI	1			1									
LIC PRÉVIA INSTALAÇÃO OPERAÇÃO	3				2		1						
LICENÇA DE INSTALAÇÃO	18	3	2	5	3	2	3						
LICENÇA DE OPERAÇÃO	35	6	8	3	7	8	3						
LICENÇA DE OPERAÇÃO RENOVAÇÃO	80	10	5	18	14	12	21						
LICENÇA INSTALAÇÃO LOTEAMENTO	1		1										
LICENÇA OPERAÇÃO PRECARIO	5			1	1	2	1						
LICENÇA OPERAÇÃO SIMPLIFICADA	12			3	1	1	7						
LICENÇA PRÉVIA	17	4	1	1	2	7	2						
LICENÇA PRÉVIA E DE INSTALAÇÃO	18	2	3	5	5	1	2						
LICENÇA PRÉVIA LOTEAMENTO	1		1										
PARECER DESFAVORÁVEL	40	2	10	6	9	6	7						
PARECER TÉCNICO	51	2	13	7	5	13	11						

Anexo A-5 - Documentos Solicitados e Concedidos por Agências

Departamento de Gestão Ambiental IV

Agência Ambiental de Osasco

DOCUMENTO	Total	Jan	Fev	Mar	Abr	Mai	Jun	Jul	Ago	Set	Out	Nov	Dez
<b>SOLICITAÇÕES</b>	<b>615</b>	<b>134</b>	<b>63</b>	<b>155</b>	<b>65</b>	<b>90</b>	<b>108</b>						
ALTERAÇÃO DE DOCUMENTO	39	5	3	14	4	10	3						
CERT APROV DEST RES INDLS	234	53	27	61	29	23	41						
CERTIFICADO DE DISPENSA DE LI	17	7	4	3	2	1							
LIC PRÉVIA INSTALAÇÃO OPERAÇÃO	2			2									
LICENÇA DE INSTALAÇÃO	20	1	1	7	1	4	6						
LICENÇA DE OPERAÇÃO	37	9	4	9	4	2	9						
LICENÇA DE OPERAÇÃO RENOVAÇÃO	148	33	14	25	11	33	32						
LICENÇA OPERAÇÃO LOTEAMENTO	1					1							
LICENÇA OPERAÇÃO SIMPLIFICADA	9	4	3	1	1								
LICENÇA PRÉVIA	34	8	1	8	4	8	5						
LICENÇA PRÉVIA E DE INSTALAÇÃO	34	6	5	11	2	4	6						
PARECER TÉCNICO	40	8	1	14	7	4	6						
<b>INSPEÇÕES</b>	<b>513</b>	<b>73</b>	<b>117</b>	<b>85</b>	<b>73</b>	<b>86</b>	<b>79</b>						
AUTO DE INSPEÇÃO	513	73	117	85	73	86	79						
<b>INFRAÇÕES</b>	<b>132</b>	<b>12</b>	<b>37</b>	<b>22</b>	<b>22</b>	<b>18</b>	<b>21</b>						
AUTO DE INFRAÇÃO ADVERTÊNCIA	71	7	18	18	9	11	8						
AUTO DE INFRAÇÃO MULTA	61	5	19	4	13	7	13						
<b>CONCESSÕES</b>	<b>589</b>	<b>69</b>	<b>71</b>	<b>124</b>	<b>113</b>	<b>116</b>	<b>96</b>						
CERT APROV DEST RES INDLS	220	19	20	43	43	55	40						
CERTIFICADO DE DISPENSA DE LI	17	2		6	5	4							
LIC PRÉVIA INSTALAÇÃO OPERAÇÃO	2				1	1							
LICENÇA DE INSTALAÇÃO	16		2	3	3	2	6						
LICENÇA DE OPERAÇÃO	43	4	7	16	4	7	5						
LICENÇA DE OPERAÇÃO RENOVAÇÃO	128	14	22	31	19	23	19						
LICENÇA INSTALAÇÃO LOTEAMENTO	2				1	1							
LICENÇA OPERAÇÃO LOTEAMENTO	1	1											
LICENÇA OPERAÇÃO PRECARIO	3			1	2								
LICENÇA OPERAÇÃO SIMPLIFICADA	10		4	2	3	1							
LICENÇA PRÉVIA	23	4	2	5	5	5	2						
LICENÇA PRÉVIA E DE INSTALAÇÃO	33	4	5	10	5	2	7						
LICENÇA PRÉVIA LOTEAMENTO	2				1	1							
PARECER DESFAVORÁVEL	39	2	6	6	10	8	7						
PARECER TÉCNICO	50	19	3	1	11	6	10						

Anexo A-5 - Documentos Solicitados e Concedidos por Agências

Departamento de Gestão Ambiental IV

Agência Ambiental de Pinheiros

DOCUMENTO	Total	Jan	Fev	Mar	Abr	Mai	Jun	Jul	Ago	Set	Out	Nov	Dez
<b>SOLICITAÇÕES</b>	<b>687</b>	<b>113</b>	<b>99</b>	<b>126</b>	<b>113</b>	<b>104</b>	<b>132</b>						
ALTERAÇÃO DE DOCUMENTO	23	5	1	4	4	4	5						
CERT APROV DEST RES INDLS	279	40	43	66	40	42	48						
CERTIFICADO DE DISPENSA DE LI	39	12	6	9	6	2	4						
LICENÇA DE INSTALAÇÃO	21	3	4	2	4	1	7						
LICENÇA DE OPERAÇÃO	34	5	5	4	9	6	5						
LICENÇA DE OPERAÇÃO RENOVAÇÃO	158	30	16	20	28	25	39						
LICENÇA OPERAÇÃO LOTEAMENTO	1			1									
LICENÇA PRÉVIA	15	3	3	3	2	3	1						
LICENÇA PRÉVIA E DE INSTALAÇÃO	24	4	5	5	2	2	6						
PARECER TÉCNICO	93	11	16	12	18	19	17						
<b>INSPEÇÕES</b>	<b>604</b>	<b>86</b>	<b>99</b>	<b>105</b>	<b>82</b>	<b>96</b>	<b>136</b>						
AUTO DE INSPEÇÃO	604	86	99	105	82	96	136						
<b>INFRAÇÕES</b>	<b>208</b>	<b>28</b>	<b>21</b>	<b>24</b>	<b>36</b>	<b>57</b>	<b>42</b>						
AUTO DE INFRAÇÃO ADVERTÊNCIA	77	14	13	12	6	19	13						
AUTO DE INFRAÇÃO EMBARGO	2	1			1								
AUTO DE INFRAÇÃO MULTA	125	12	7	12	29	37	28						
AUTO DE INFRAÇÃO MULTA DIÁRIA	4	1	1			1	1						
<b>CONCESSÕES</b>	<b>637</b>	<b>73</b>	<b>103</b>	<b>112</b>	<b>107</b>	<b>134</b>	<b>108</b>						
CERT APROV DEST RES INDLS	256	28	39	42	56	53	38						
CERTIFICADO DE DISPENSA DE LI	29	6	6	3	5	5	4						
LIC PRÉVIA INSTALAÇÃO OPERAÇÃO	1					1							
LICENÇA DE INSTALAÇÃO	14	2	2	2	2	4	2						
LICENÇA DE OPERAÇÃO	39	2	3	6	10	9	9						
LICENÇA DE OPERAÇÃO RENOVAÇÃO	122	13	22	23	11	30	23						
LICENÇA OPERAÇÃO LOTEAMENTO	2				1	1							
LICENÇA OPERAÇÃO PRECARIO	12		1	6		1	4						
LICENÇA OPERAÇÃO SIMPLIFICADA	1				1								
LICENÇA PRÉVIA	16	4	3	2	3	1	3						
LICENÇA PRÉVIA E DE INSTALAÇÃO	27	3	4	9	5	2	4						
PARECER DESFAVORÁVEL	37	4	12	3	6	6	6						
PARECER TÉCNICO	81	11	11	16	7	21	15						

Anexo A-5 - Documentos Solicitados e Concedidos por Agências

Departamento de Gestão Ambiental IV

Agência Ambiental de Santana

DOCUMENTO	Total	Jan	Fev	Mar	Abr	Mai	Jun	Jul	Ago	Set	Out	Nov	Dez
<b>SOLICITAÇÕES</b>	<b>449</b>	<b>80</b>	<b>58</b>	<b>87</b>	<b>56</b>	<b>91</b>	<b>77</b>						
ALTERAÇÃO DE DOCUMENTO	26	4	1	5	5	6	5						
CERT APROV DEST RES INDLS	148	23	20	25	20	37	23						
CERTIFICADO DE DISPENSA DE LI	16	6	1	3	1	1	4						
LIC PRÉVIA INSTALAÇÃO OPERAÇÃO	3	1	1				1						
LICENÇA DE INSTALAÇÃO	11	2	1	5	1		2						
LICENÇA DE OPERAÇÃO	21	3	5	4	3	4	2						
LICENÇA DE OPERAÇÃO RENOVAÇÃO	143	30	18	27	15	29	24						
LICENÇA OPERAÇÃO LOTEAMENTO	1					1							
LICENÇA OPERAÇÃO SIMPLIFICADA	3	2		1									
LICENÇA PRÉVIA	17			5	3	4	5						
LICENÇA PRÉVIA E DE INSTALAÇÃO	29	2	6	6	4	4	7						
PARECER TÉCNICO	31	7	5	6	4	5	4						
<b>INSPEÇÕES</b>	<b>653</b>	<b>105</b>	<b>113</b>	<b>110</b>	<b>103</b>	<b>101</b>	<b>121</b>						
AUTO DE INSPEÇÃO	653	105	113	110	103	101	121						
<b>INFRAÇÕES</b>	<b>69</b>	<b>15</b>	<b>10</b>	<b>3</b>	<b>10</b>	<b>16</b>	<b>15</b>						
AUTO DE INFRAÇÃO ADVERTÊNCIA	55	14	8	3	8	9	13						
AUTO DE INFRAÇÃO MULTA	14	1	2		2	7	2						
<b>CONCESSÕES</b>	<b>340</b>	<b>63</b>	<b>41</b>	<b>52</b>	<b>54</b>	<b>75</b>	<b>55</b>						
CERT APROV DEST RES INDLS	102	31	10	11	12	21	17						
CERTIFICADO DE DISPENSA DE LI	12	3		1	2	3	3						
LIC PRÉVIA INSTALAÇÃO OPERAÇÃO	5	2		1	1	1							
LICENÇA DE INSTALAÇÃO	10	1	1	3	4	1							
LICENÇA DE OPERAÇÃO	19	3	1	2	5	2	6						
LICENÇA DE OPERAÇÃO RENOVAÇÃO	105	14	11	19	17	28	16						
LICENÇA OPERAÇÃO PRECARIO	3			1		1	1						
LICENÇA OPERAÇÃO SIMPLIFICADA	8	1	4	1	2								
LICENÇA PRÉVIA	13	3	4	1		3	2						
LICENÇA PRÉVIA E DE INSTALAÇÃO	29	2	3	4	3	11	6						
PARECER DESFAVORÁVEL	14	2	3	4	2	1	2						
PARECER TÉCNICO	20	1	4	4	6	3	2						

Anexo A-5 - Documentos Solicitados e Concedidos por Agências

Departamento de Gestão Ambiental IV

Agência Ambiental de Santo Amaro

DOCUMENTO	Total	Jan	Fev	Mar	Abr	Mai	Jun	Jul	Ago	Set	Out	Nov	Dez
<b>SOLICITAÇÕES</b>	<b>453</b>	<b>67</b>	<b>75</b>	<b>65</b>	<b>58</b>	<b>95</b>	<b>93</b>						
ALTERAÇÃO DE DOCUMENTO	16		2	2	4	4	4						
CERT APROV DEST RES INDLS	178	16	34	22	25	37	44						
CERTIFICADO DE DISPENSA DE LI	10	1	2		1	2	4						
LIC PRÉVIA INSTALAÇÃO OPERAÇÃO	3	2	1										
LICENÇA DE INSTALAÇÃO	12	2	3	3	1		3						
LICENÇA DE OPERAÇÃO	32	5	6	6	5	6	4						
LICENÇA DE OPERAÇÃO RENOVAÇÃO	113	9	11	24	12	33	24						
LICENÇA OPERAÇÃO LOTEAMENTO	2	2											
LICENÇA OPERAÇÃO SIMPLIFICADA	1	1											
LICENÇA PRÉVIA	9			2	1	3	3						
LICENÇA PRÉVIA E DE INSTALAÇÃO	17	1	6	1	3	5	1						
PARECER TÉCNICO	60	28	10	5	6	5	6						
<b>INSPEÇÕES</b>	<b>594</b>	<b>168</b>	<b>104</b>	<b>87</b>	<b>71</b>	<b>73</b>	<b>91</b>						
AUTO DE INSPEÇÃO	594	168	104	87	71	73	91						
<b>INFRAÇÕES</b>	<b>58</b>	<b>16</b>	<b>1</b>	<b>10</b>	<b>10</b>	<b>18</b>	<b>3</b>						
AUTO DE INFRAÇÃO ADVERTÊNCIA	16	4		4	4	2	2						
AUTO DE INFRAÇÃO EMBARGO	3					2	1						
AUTO DE INFRAÇÃO MULTA	38	12	1	6	5	14							
AUTO DE INFRAÇÃO MULTA DIÁRIA	1				1								
<b>CONCESSÕES</b>	<b>435</b>	<b>68</b>	<b>50</b>	<b>70</b>	<b>74</b>	<b>67</b>	<b>106</b>						
CERT APROV DEST RES INDLS	194	19	33	30	38	30	44						
CERTIFICADO DE DISPENSA DE LI	7	1		2		1	3						
LIC PRÉVIA INSTALAÇÃO OPERAÇÃO	3		1	2									
LICENÇA DE INSTALAÇÃO	9			2	3	2	2						
LICENÇA DE OPERAÇÃO	26	6	4	3	5	5	3						
LICENÇA DE OPERAÇÃO RENOVAÇÃO	115	23	6	23	16	18	29						
LICENÇA OPERAÇÃO LOTEAMENTO	18	3			1		14						
LICENÇA OPERAÇÃO PRECARIO	2					1	1						
LICENÇA OPERAÇÃO SIMPLIFICADA	4	1		1	1	1							
LICENÇA PRÉVIA	9	2	3		2	1	1						
LICENÇA PRÉVIA E DE INSTALAÇÃO	14	3	1	3	1	3	3						
PARECER DESFAVORÁVEL	12	2	1	2	3	2	2						
PARECER TÉCNICO	22	8	1	2	4	3	4						

Anexo A-5 - Documentos Solicitados e Concedidos por Agências

Departamento de Gestão Ambiental IV

Agência Ambiental do ABC I

DOCUMENTO	Total	Jan	Fev	Mar	Abr	Mai	Jun	Jul	Ago	Set	Out	Nov	Dez
<b>SOLICITAÇÕES</b>	<b>573</b>	<b>106</b>	<b>66</b>	<b>105</b>	<b>94</b>	<b>100</b>	<b>102</b>						
ALTERAÇÃO DE DOCUMENTO	31	7	1	7	4	5	7						
CERT APROV DEST RES INDLS	211	36	27	35	47	37	29						
CERTIFICADO DE DISPENSA DE LI	18	1		8	3	3	3						
LIC PRÉVIA INSTALAÇÃO OPERAÇÃO	3	1	2										
LICENÇA DE INSTALAÇÃO	27	4	2	5	6	5	5						
LICENÇA DE OPERAÇÃO	56	13	4	12	3	11	13						
LICENÇA DE OPERAÇÃO RENOVAÇÃO	129	22	17	25	17	21	27						
LICENÇA OPERAÇÃO LOTEAMENTO	1				1								
LICENÇA OPERAÇÃO SIMPLIFICADA	1				1								
LICENÇA PRÉVIA	24	7	4	3	2	5	3						
LICENÇA PRÉVIA E DE INSTALAÇÃO	34	8	4	2	4	9	7						
PARECER TÉCNICO	38	7	5	8	6	4	8						
<b>INSPEÇÕES</b>	<b>485</b>	<b>59</b>	<b>89</b>	<b>93</b>	<b>68</b>	<b>68</b>	<b>108</b>						
AUTO DE INSPEÇÃO	485	59	89	93	68	68	108						
<b>INFRAÇÕES</b>	<b>72</b>	<b>5</b>	<b>3</b>	<b>10</b>	<b>31</b>	<b>7</b>	<b>16</b>						
AUTO DE INFRAÇÃO ADVERTÊNCIA	29	2	3	4	9	3	8						
AUTO DE INFRAÇÃO EMBARGO	5				5								
AUTO DE INFRAÇÃO MULTA	38	3		6	17	4	8						
<b>CONCESSÕES</b>	<b>540</b>	<b>31</b>	<b>78</b>	<b>84</b>	<b>118</b>	<b>126</b>	<b>103</b>						
CERT APROV DEST RES INDLS	197	7	23	33	49	50	35						
CERTIFICADO DE DISPENSA DE LI	17	1	1		5	8	2						
LIC PRÉVIA INSTALAÇÃO OPERAÇÃO	4		3	1									
LICENÇA DE INSTALAÇÃO	25	1	6	3	3	6	6						
LICENÇA DE OPERAÇÃO	45		12	7	8	8	10						
LICENÇA DE OPERAÇÃO RENOVAÇÃO	118	8	15	15	33	21	26						
LICENÇA OPERAÇÃO PRECARIO	6	1	1		2		2						
LICENÇA OPERAÇÃO SIMPLIFICADA	2	1			1								
LICENÇA PRÉVIA	24	4	3	9		5	3						
LICENÇA PRÉVIA E DE INSTALAÇÃO	39	2	7	4	10	8	8						
PARECER DESFAVORÁVEL	28	1	1	7	6	6	7						
PARECER TÉCNICO	35	5	6	5	1	14	4						

Anexo A-5 - Documentos Solicitados e Concedidos por Agências

Departamento de Gestão Ambiental IV

Agência Ambiental do ABC II

DOCUMENTO	Total	Jan	Fev	Mar	Abr	Mai	Jun	Jul	Ago	Set	Out	Nov	Dez
<b>SOLICITAÇÕES</b>	<b>635</b>	<b>121</b>	<b>84</b>	<b>109</b>	<b>102</b>	<b>112</b>	<b>107</b>						
ALTERAÇÃO DE DOCUMENTO	24	3	4	3	6	6	2						
CERT APROV DEST RES INDLS	270	53	28	53	43	46	47						
CERTIFICADO DE DISPENSA DE LI	19	1	6	2	5	3	2						
LIC PRÉVIA INSTALAÇÃO OPERAÇÃO	1		1										
LICENÇA DE INSTALAÇÃO	19	1	4	3	2	9							
LICENÇA DE OPERAÇÃO	49	11	6	7	5	11	9						
LICENÇA DE OPERAÇÃO RENOVAÇÃO	147	32	20	23	18	22	32						
LICENÇA OPERAÇÃO SIMPLIFICADA	2			1			1						
LICENÇA PRÉVIA	29	8	4	3	6	4	4						
LICENÇA PRÉVIA E DE INSTALAÇÃO	44	7	9	8	12	4	4						
PARECER TÉCNICO	31	5	2	6	5	7	6						
<b>INSPEÇÕES</b>	<b>470</b>	<b>105</b>	<b>69</b>	<b>99</b>	<b>66</b>	<b>51</b>	<b>80</b>						
AUTO DE INSPEÇÃO	470	105	69	99	66	51	80						
<b>INFRAÇÕES</b>	<b>56</b>	<b>8</b>	<b>4</b>	<b>20</b>	<b>5</b>	<b>9</b>	<b>10</b>						
AUTO DE INFRAÇÃO ADVERTÊNCIA	31	5	2	13	3	6	2						
AUTO DE INFRAÇÃO MULTA	25	3	2	7	2	3	8						
<b>CONCESSÕES</b>	<b>593</b>	<b>61</b>	<b>76</b>	<b>113</b>	<b>139</b>	<b>114</b>	<b>90</b>						
CERT APROV DEST RES INDLS	232	16	18	40	67	55	36						
CERTIFICADO DE DISPENSA DE LI	16	2	5	3	1	3	2						
LIC PRÉVIA INSTALAÇÃO OPERAÇÃO	2	1	1										
LICENÇA DE INSTALAÇÃO	17		1	1	4	8	3						
LICENÇA DE OPERAÇÃO	52	5	8	10	16	3	10						
LICENÇA DE OPERAÇÃO RENOVAÇÃO	150	20	29	35	31	18	17						
LICENÇA OPERAÇÃO PRECARIO	8	1	2	2	1	2							
LICENÇA OPERAÇÃO SIMPLIFICADA	4			1	3								
LICENÇA PRÉVIA	23	2	4	4	6	2	5						
LICENÇA PRÉVIA E DE INSTALAÇÃO	42	8	1	6	5	14	8						
PARECER DESFAVORAVEL	22	1	3	4	1	7	6						
PARECER TÉCNICO	25	5	4	7	4	2	3						

Anexo A-5 - Documentos Solicitados e Concedidos por Agências

Departamento de Gestão Ambiental IV

Agência Ambiental do Tatuapé

DOCUMENTO	Total	Jan	Fev	Mar	Abr	Mai	Jun	Jul	Ago	Set	Out	Nov	Dez
<b>SOLICITAÇÕES</b>	<b>726</b>	<b>106</b>	<b>116</b>	<b>129</b>	<b>112</b>	<b>140</b>	<b>123</b>						
ALTERAÇÃO DE DOCUMENTO	24	1	5	4	4	2	8						
CERT APROV DEST RES INDLS	223	36	36	47	34	41	29						
CERTIFICADO DE DISPENSA DE LI	23	2	9	3	4	4	1						
LIC PRÉVIA INSTALAÇÃO OPERAÇÃO	2		1	1									
LICENÇA DE INSTALAÇÃO	19	1	1	3	5	7	2						
LICENÇA DE OPERAÇÃO	56	5	10	14	8	9	10						
LICENÇA DE OPERAÇÃO RENOVAÇÃO	238	35	29	34	31	56	53						
LICENÇA OPERAÇÃO LOTEAMENTO	1						1						
LICENÇA OPERAÇÃO SIMPLIFICADA	6	3	3										
LICENÇA PRÉVIA	29	8	5	5	4	4	3						
LICENÇA PRÉVIA E DE INSTALAÇÃO	47	7	10	8	8	10	4						
PARECER TÉCNICO	58	8	7	10	14	7	12						
<b>INSPEÇÕES</b>	<b>845</b>	<b>115</b>	<b>104</b>	<b>116</b>	<b>113</b>	<b>153</b>	<b>244</b>						
AUTO DE INSPEÇÃO	845	115	104	116	113	153	244						
<b>INFRAÇÕES</b>	<b>92</b>	<b>8</b>	<b>13</b>	<b>10</b>	<b>16</b>	<b>36</b>	<b>9</b>						
AUTO DE INFRAÇÃO ADVERTÊNCIA	46	4	5	6	10	15	6						
AUTO DE INFRAÇÃO EMBARGO	1		1										
AUTO DE INFRAÇÃO MULTA	45	4	7	4	6	21	3						
<b>CONCESSÕES</b>	<b>692</b>	<b>104</b>	<b>111</b>	<b>152</b>	<b>87</b>	<b>149</b>	<b>89</b>						
CERT APROV DEST RES INDLS	149	16	21	42	5	56	9						
CERTIFICADO DE DISPENSA DE LI	20	4	4	4	2	4	2						
LIC PRÉVIA INSTALAÇÃO OPERAÇÃO	3		1	2									
LICENÇA DE INSTALAÇÃO	20	2	2	2	5	4	5						
LICENÇA DE OPERAÇÃO	54	6	6	17	9	7	9						
LICENÇA DE OPERAÇÃO RENOVAÇÃO	237	39	43	46	39	33	37						
LICENÇA OPERAÇÃO PRECARIO	16	3	2	3	5	1	2						
LICENÇA OPERAÇÃO SIMPLIFICADA	5	1	2		1		1						
LICENÇA PRÉVIA	24	3	3	2	3	8	5						
LICENÇA PRÉVIA E DE INSTALAÇÃO	51	7	12	4	7	16	5						
PARECER DESFAVORÁVEL	41	6	9	12	3	6	5						
PARECER TÉCNICO	72	17	6	18	8	14	9						

Anexo A-5 - Documentos Solicitados e Concedidos por Agências

Departamento de Gestão Ambiental V

Agência Ambiental de Avaré

DOCUMENTO	Total	Jan	Fev	Mar	Abr	Mai	Jun	Jul	Ago	Set	Out	Nov	Dez
<b>SOLICITAÇÕES</b>	<b>128</b>	<b>31</b>	<b>10</b>	<b>18</b>	<b>18</b>	<b>33</b>	<b>18</b>						
ALTERAÇÃO DE DOCUMENTO	12	5		2		3	2						
CERT APROV DEST RES INDLS	11	2	4		1	4							
CERTIFICADO DE DISPENSA DE LI	2					2							
LICENÇA DE INSTALAÇÃO	10	3		1	4	2							
LICENÇA DE OPERAÇÃO	21	10	1	4	1	2	3						
LICENÇA DE OPERAÇÃO RENOVAÇÃO	36	6	3	5	6	10	6						
LICENÇA OPERAÇÃO LOTEAMENTO	1				1								
LICENÇA OPERAÇÃO SIMPLIFICADA	1	1											
LICENÇA PRÉVIA	10	1		1	1	3	4						
LICENÇA PRÉVIA E DE INSTALAÇÃO	13	1		2	4	5	1						
LP/LI DE LOTEAMENTO	1			1									
PARECER TÉCNICO	10	2	2	2		2	2						
<b>INSPEÇÕES</b>	<b>216</b>	<b>33</b>	<b>39</b>	<b>24</b>	<b>49</b>	<b>30</b>	<b>41</b>						
AUTO DE INSPEÇÃO	216	33	39	24	49	30	41						
<b>INFRAÇÕES</b>	<b>27</b>	<b>4</b>	<b>4</b>	<b>5</b>	<b>8</b>	<b>2</b>	<b>4</b>						
AUTO DE INFRAÇÃO ADVERTÊNCIA	21	4	3	2	8	1	3						
AUTO DE INFRAÇÃO MULTA	6		1	3		1	1						
<b>CONCESSÕES</b>	<b>106</b>	<b>11</b>	<b>23</b>	<b>9</b>	<b>25</b>	<b>17</b>	<b>21</b>						
CERT APROV DEST RES INDLS	11	4	1		1	5							
LICENÇA DE INSTALAÇÃO	10	1	2	1	2	2	2						
LICENÇA DE OPERAÇÃO	20		10	1	6	2	1						
LICENÇA DE OPERAÇÃO RENOVAÇÃO	31	1	7	3	8	4	8						
LICENÇA OPERAÇÃO LOTEAMENTO	2			1			1						
LICENÇA OPERAÇÃO PRECARIO	1			1									
LICENÇA OPERAÇÃO SIMPLIFICADA	1	1											
LICENÇA PRÉVIA	5	1	1	1	1		1						
LICENÇA PRÉVIA E DE INSTALAÇÃO	14	2			5	2	5						
PARECER TÉCNICO	11	1	2	1	2	2	3						

Anexo A-5 - Documentos Solicitados e Concedidos por Agências

Departamento de Gestão Ambiental V

Agência Ambiental de Capão Bonito

DOCUMENTO	Total	Jan	Fev	Mar	Abr	Mai	Jun	Jul	Ago	Set	Out	Nov	Dez
<b>SOLICITAÇÕES</b>	<b>99</b>	<b>13</b>	<b>20</b>	<b>17</b>	<b>15</b>	<b>23</b>	<b>11</b>						
ALTERAÇÃO DE DOCUMENTO	7		1		2	4							
CERT APROV DEST RES INDLS	17	2	3	7	2	1	2						
CERTIFICADO DE DISPENSA DE LI	1	1											
LICENÇA DE INSTALAÇÃO	10	4	1	1	1	3							
LICENÇA DE OPERAÇÃO	19	5	4	3	2	3	2						
LICENÇA DE OPERAÇÃO RENOVAÇÃO	22		7	2	2	7	4						
LICENÇA OPERAÇÃO LOTEAMENTO	1	1											
LICENÇA PRÉVIA	11		2	3	4	1	1						
LICENÇA PRÉVIA E DE INSTALAÇÃO	4		1	1		2							
PARECER TÉCNICO	7		1		2	2	2						
<b>INSPEÇÕES</b>	<b>208</b>	<b>20</b>	<b>34</b>	<b>47</b>	<b>40</b>	<b>34</b>	<b>33</b>						
AUTO DE INSPEÇÃO	208	20	34	47	40	34	33						
<b>INFRAÇÕES</b>	<b>74</b>	<b>11</b>	<b>15</b>	<b>10</b>	<b>15</b>	<b>8</b>	<b>15</b>						
AUTO DE INFRAÇÃO ADVERTÊNCIA	49	9	9	6	11	3	11						
AUTO DE INFRAÇÃO EMBARGO	1					1							
AUTO DE INFRAÇÃO MULTA	23	2	6	4	3	4	4						
AUTO DE INFRAÇÃO MULTA DIÁRIA	1				1								
<b>CONCESSÕES</b>	<b>107</b>	<b>15</b>	<b>14</b>	<b>20</b>	<b>19</b>	<b>17</b>	<b>22</b>						
CERT APROV DEST RES INDLS	15	1		1	2	7	4						
CERTIFICADO DE DISPENSA DE LI	2	1	1										
LIC PRÉVIA INSTALAÇÃO OPERAÇÃO	1						1						
LICENÇA DE INSTALAÇÃO	11			5	1	1	4						
LICENÇA DE OPERAÇÃO	17	2	3	1	7	1	3						
LICENÇA DE OPERAÇÃO RENOVAÇÃO	29	5	4	6	4	5	5						
LICENÇA PRÉVIA	12		2	4	4		2						
LICENÇA PRÉVIA E DE INSTALAÇÃO	13	3	1	3	1	3	2						
PARECER DESFAVORÁVEL	2		2										
PARECER TÉCNICO	5	3	1				1						

Anexo A-5 - Documentos Solicitados e Concedidos por Agências

Departamento de Gestão Ambiental V

Agência Ambiental de Cubatão

DOCUMENTO	Total	Jan	Fev	Mar	Abr	Mai	Jun	Jul	Ago	Set	Out	Nov	Dez
<b>SOLICITAÇÕES</b>	<b>85</b>	<b>20</b>	<b>14</b>	<b>17</b>	<b>10</b>	<b>12</b>	<b>12</b>						
ALTERAÇÃO DE DOCUMENTO	2			1	1								
CERT APROV DEST RES INDLS	46	10	8	12	5	5	6						
LICENÇA DE OPERAÇÃO	11	2		4	1	3	1						
LICENÇA DE OPERAÇÃO RENOVAÇÃO	17	3	4		3	4	3						
LICENÇA PRÉVIA	1						1						
LICENÇA PRÉVIA E DE INSTALAÇÃO	8	5	2				1						
<b>INSPEÇÕES</b>	<b>281</b>	<b>38</b>	<b>44</b>	<b>54</b>	<b>46</b>	<b>51</b>	<b>48</b>						
AUTO DE INSPEÇÃO	281	38	44	54	46	51	48						
<b>INFRAÇÕES</b>	<b>33</b>	<b>10</b>	<b>2</b>	<b>5</b>	<b>7</b>	<b>6</b>	<b>3</b>						
AUTO DE INFRAÇÃO ADVERTÊNCIA	23	4	2	4	4	6	3						
AUTO DE INFRAÇÃO MULTA	10	6		1	3								
<b>CONCESSÕES</b>	<b>78</b>	<b>9</b>	<b>2</b>	<b>15</b>	<b>23</b>	<b>14</b>	<b>15</b>						
CERT APROV DEST RES INDLS	42	7	1	10	13	2	9						
LICENÇA DE OPERAÇÃO	9	1		1	4	1	2						
LICENÇA DE OPERAÇÃO RENOVAÇÃO	7				2	3	2						
LICENÇA OPERAÇÃO PRECARIO	5		1		1	3							
LICENÇA PRÉVIA	1						1						
LICENÇA PRÉVIA E DE INSTALAÇÃO	8			3	2	3							
PARECER DESFAVORÁVEL	5	1		1		2	1						
PARECER TÉCNICO	1				1								

Anexo A-5 - Documentos Solicitados e Concedidos por Agências

Departamento de Gestão Ambiental V

Agência Ambiental de Itapetininga

DOCUMENTO	Total	Jan	Fev	Mar	Abr	Mai	Jun	Jul	Ago	Set	Out	Nov	Dez
<b>SOLICITAÇÕES</b>	<b>64</b>	<b>8</b>	<b>15</b>	<b>5</b>	<b>11</b>	<b>12</b>	<b>13</b>						
ALTERAÇÃO DE DOCUMENTO	4	1		1	2								
CERT APROV DEST RES INDLS	6		2			2	2						
CERTIFICADO DE DISPENSA DE LI	1						1						
LIC PRÉVIA INSTALAÇÃO OPERAÇÃO	1		1										
LICENÇA DE INSTALAÇÃO	4	1	1	1			1						
LICENÇA DE OPERAÇÃO	11	2	4	1	2	1	1						
LICENÇA DE OPERAÇÃO RENOVAÇÃO	16	1	4	2	3	2	4						
LICENÇA OPERAÇÃO LOTEAMENTO	2					2							
LICENÇA PRÉVIA	8		3		1	3	1						
LICENÇA PRÉVIA E DE INSTALAÇÃO	5	1			1	2	1						
PARECER TÉCNICO	6	2			2		2						
<b>INSPEÇÕES</b>	<b>259</b>	<b>43</b>	<b>19</b>	<b>58</b>	<b>51</b>	<b>44</b>	<b>44</b>						
AUTO DE INSPEÇÃO	259	43	19	58	51	44	44						
<b>INFRAÇÕES</b>	<b>48</b>	<b>3</b>	<b>4</b>	<b>6</b>	<b>14</b>	<b>9</b>	<b>12</b>						
AUTO DE INFRAÇÃO ADVERTÊNCIA	28	3	4	3	7	6	5						
AUTO DE INFRAÇÃO EMBARGO	3			1	2								
AUTO DE INFRAÇÃO MULTA	17			2	5	3	7						
<b>CONCESSÕES</b>	<b>76</b>	<b>7</b>	<b>20</b>	<b>9</b>	<b>12</b>	<b>15</b>	<b>13</b>						
CERT APROV DEST RES INDLS	6	1	2			2	1						
CERTIFICADO DE DISPENSA DE LI	1						1						
LIC PRÉVIA INSTALAÇÃO OPERAÇÃO	2		2										
LICENÇA DE INSTALAÇÃO	6		1	3	1		1						
LICENÇA DE OPERAÇÃO	16		5	2	6	2	1						
LICENÇA DE OPERAÇÃO RENOVAÇÃO	20	3	4	2	2	5	4						
LICENÇA OPERAÇÃO PRECARIO	2			1			1						
LICENÇA PRÉVIA	7	2	1		1	1	2						
LICENÇA PRÉVIA E DE INSTALAÇÃO	5	1	1			1	2						
PARECER DESFAVORAVEL	5		1			4							
PARECER TÉCNICO	6		3	1	2								

Anexo A-5 - Documentos Solicitados e Concedidos por Agências

Departamento de Gestão Ambiental V

Agência Ambiental de Registro

DOCUMENTO	Total	Jan	Fev	Mar	Abr	Mai	Jun	Jul	Ago	Set	Out	Nov	Dez
<b>SOLICITAÇÕES</b>	<b>112</b>	<b>14</b>	<b>17</b>	<b>17</b>	<b>21</b>	<b>31</b>	<b>12</b>						
ALTERAÇÃO DE DOCUMENTO	11	3	3	1	1	3							
CERT APROV DEST RES INDLS	10			1	4	5							
LIC PRÉVIA INSTALAÇÃO OPERAÇÃO	1						1						
LICENÇA DE INSTALAÇÃO	12	1	2	1	3	5							
LICENÇA DE OPERAÇÃO	22	5	3		2	6	6						
LICENÇA DE OPERAÇÃO RENOVAÇÃO	24	2	2	9	4	6	1						
LICENÇA OPERAÇÃO SIMPLIFICADA	1					1							
LICENÇA PRÉVIA	11	2		1	3	3	2						
LICENÇA PRÉVIA E DE INSTALAÇÃO	2			2									
PARECER TÉCNICO	18	1	7	2	4	2	2						
<b>INSPEÇÕES</b>	<b>247</b>	<b>40</b>	<b>51</b>	<b>48</b>	<b>34</b>	<b>35</b>	<b>39</b>						
AUTO DE INSPEÇÃO	247	40	51	48	34	35	39						
<b>INFRAÇÕES</b>	<b>68</b>	<b>3</b>	<b>9</b>	<b>27</b>	<b>18</b>	<b>6</b>	<b>5</b>						
AUTO DE INFRAÇÃO ADVERTÊNCIA	32	3	5	12	10	1	1						
AUTO DE INFRAÇÃO EMBARGO	11		1	6	4								
AUTO DE INFRAÇÃO MULTA	23		2	9	4	4	4						
AUTO DE INFRAÇÃO MULTA DIÁRIA	2		1			1							
<b>CONCESSÕES</b>	<b>102</b>	<b>2</b>	<b>13</b>	<b>23</b>	<b>15</b>	<b>21</b>	<b>28</b>						
CERT APROV DEST RES INDLS	11			1	2	1	7						
LICENÇA DE INSTALAÇÃO	11				2	6	3						
LICENÇA DE OPERAÇÃO	24		4	10	2	3	5						
LICENÇA DE OPERAÇÃO RENOVAÇÃO	31	1	4	7	5	8	6						
LICENÇA OPERAÇÃO PRECARIO	2		2										
LICENÇA OPERAÇÃO SIMPLIFICADA	1						1						
LICENÇA PRÉVIA	11		1	3	2	1	4						
LICENÇA PRÉVIA E DE INSTALAÇÃO	2			2									
PARECER DESFAVORÁVEL	3				1	1	1						
PARECER TÉCNICO	6	1	2		1	1	1						

Anexo A-5 - Documentos Solicitados e Concedidos por Agências

Departamento de Gestão Ambiental V

Agência Ambiental de Santos

DOCUMENTO	Total	Jan	Fev	Mar	Abr	Mai	Jun	Jul	Ago	Set	Out	Nov	Dez
<b>SOLICITAÇÕES</b>	<b>237</b>	<b>43</b>	<b>25</b>	<b>26</b>	<b>55</b>	<b>43</b>	<b>45</b>						
ALTERAÇÃO DE DOCUMENTO	15	2	2	1	6	2	2						
CERT APROV DEST RES INDLS	87	14	9	8	20	22	14						
CERTIFICADO DE DISPENSA DE LI	10	1		3	2	1	3						
LICENÇA DE INSTALAÇÃO	7		1	3		1	2						
LICENÇA DE OPERAÇÃO	17	7		1	3	1	5						
LICENÇA DE OPERAÇÃO RENOVAÇÃO	64	13	12	5	17	7	10						
LICENÇA OPERAÇÃO SIMPLIFICADA	1	1											
LICENÇA PRÉVIA	11		1		2	3	5						
LICENÇA PRÉVIA E DE INSTALAÇÃO	9	2		1		4	2						
PARECER TÉCNICO	16	3		4	5	2	2						
<b>INSPEÇÕES</b>	<b>804</b>	<b>111</b>	<b>132</b>	<b>145</b>	<b>149</b>	<b>124</b>	<b>143</b>						
AUTO DE INSPEÇÃO	804	111	132	145	149	124	143						
<b>INFRAÇÕES</b>	<b>145</b>	<b>30</b>	<b>24</b>	<b>22</b>	<b>29</b>	<b>22</b>	<b>18</b>						
AUTO DE INFRAÇÃO ADVERTÊNCIA	76	14	10	9	16	16	11						
AUTO DE INFRAÇÃO EMBARGO	1				1								
AUTO DE INFRAÇÃO MULTA	68	16	14	13	12	6	7						
<b>CONCESSÕES</b>	<b>243</b>	<b>29</b>	<b>38</b>	<b>28</b>	<b>41</b>	<b>48</b>	<b>59</b>						
CERT APROV DEST RES INDLS	92	11	13	11	11	17	29						
CERTIFICADO DE DISPENSA DE LI	9	1		1	3	2	2						
LICENÇA DE INSTALAÇÃO	7			3	1		3						
LICENÇA DE OPERAÇÃO	24	6	4	1	4	6	3						
LICENÇA DE OPERAÇÃO RENOVAÇÃO	66	5	15	8	12	14	12						
LICENÇA OPERAÇÃO PRECARIO	2					1	1						
LICENÇA OPERAÇÃO SIMPLIFICADA	1		1										
LICENÇA PRÉVIA	10	2	2			2	4						
LICENÇA PRÉVIA E DE INSTALAÇÃO	11	3	1	1	3	1	2						
PARECER DESFAVORÁVEL	7	1	1	2	1	2							
PARECER TÉCNICO	14		1	1	6	3	3						

Anexo A-5 - Documentos Solicitados e Concedidos por Agências

Departamento de Gestão Ambiental V

Agência Ambiental de São José dos Campos

DOCUMENTO	Total	Jan	Fev	Mar	Abr	Mai	Jun	Jul	Ago	Set	Out	Nov	Dez
<b>SOLICITAÇÕES</b>	<b>387</b>	<b>59</b>	<b>59</b>	<b>62</b>	<b>33</b>	<b>115</b>	<b>59</b>						
ALTERAÇÃO DE DOCUMENTO	15	1	3	3	1	1	6						
CERT APROV DEST RES INDLS	131	11	19	19	9	55	18						
CERTIFICADO DE DISPENSA DE LI	7	1	1	4		1							
LIC PRÉVIA INSTALAÇÃO OPERAÇÃO	2	1	1										
LICENÇA DE INSTALAÇÃO	29	11	3	2	4	6	3						
LICENÇA DE OPERAÇÃO	43	4	12	7	5	7	8						
LICENÇA DE OPERAÇÃO RENOVAÇÃO	76	13	6	16	8	22	11						
LICENÇA OPERAÇÃO LOTEAMENTO	1		1										
LICENÇA OPERAÇÃO SIMPLIFICADA	1	1											
LICENÇA PRÉVIA	39	6	7	6		13	7						
LICENÇA PRÉVIA E DE INSTALAÇÃO	22	7	3	3	4	4	1						
PARECER TÉCNICO	21	3	3	2	2	6	5						
<b>INSPEÇÕES</b>	<b>578</b>	<b>85</b>	<b>119</b>	<b>88</b>	<b>88</b>	<b>75</b>	<b>123</b>						
AUTO DE INSPEÇÃO	578	85	119	88	88	75	123						
<b>INFRAÇÕES</b>	<b>118</b>	<b>24</b>	<b>16</b>	<b>23</b>	<b>8</b>	<b>24</b>	<b>23</b>						
AUTO DE INFRAÇÃO ADVERTÊNCIA	76	19	13	18	7	11	8						
AUTO DE INFRAÇÃO EMBARGO	2		1			1							
AUTO DE INFRAÇÃO MULTA	40	5	2	5	1	12	15						
<b>CONCESSÕES</b>	<b>373</b>	<b>39</b>	<b>56</b>	<b>33</b>	<b>72</b>	<b>102</b>	<b>71</b>						
CERT APROV DEST RES INDLS	127	11	12	12	21	40	31						
CERTIFICADO DE DISPENSA DE LI	6	1	3		1	1							
LIC PRÉVIA INSTALAÇÃO OPERAÇÃO	3		1	2									
LICENÇA DE INSTALAÇÃO	18	2	2	2	2	6	4						
LICENÇA DE OPERAÇÃO	50	4	14	2	8	11	11						
LICENÇA DE OPERAÇÃO RENOVAÇÃO	75	8	8	6	18	22	13						
LICENÇA OPERAÇÃO LOTEAMENTO	4	1	1		2								
LICENÇA OPERAÇÃO PRECARIO	12		2	2	4	3	1						
LICENÇA OPERAÇÃO SIMPLIFICADA	1	1											
LICENÇA PRÉVIA	19		4	2	6	5	2						
LICENÇA PRÉVIA E DE INSTALAÇÃO	31	7	6	1	4	7	6						
PARECER DESFAVORÁVEL	7	1	1		1	2	2						
PARECER TÉCNICO	20	3	2	4	5	5	1						

Anexo A-5 - Documentos Solicitados e Concedidos por Agências

Departamento de Gestão Ambiental V

Agência Ambiental de São Sebastião

DOCUMENTO	Total	Jan	Fev	Mar	Abr	Mai	Jun	Jul	Ago	Set	Out	Nov	Dez
<b>SOLICITAÇÕES</b>	<b>77</b>	<b>29</b>	<b>13</b>	<b>7</b>	<b>10</b>	<b>12</b>	<b>6</b>						
ALTERAÇÃO DE DOCUMENTO	3			2		1							
CERT APROV DEST RES INDLS	10	3	3	1	1	1	1						
CERTIFICADO DE DISPENSA DE LI	2	1				1							
LICENÇA DE INSTALAÇÃO	5	2		1		1	1						
LICENÇA DE OPERAÇÃO	13	6	3		2	1	1						
LICENÇA DE OPERAÇÃO RENOVAÇÃO	11	5	2		1	3							
LICENÇA OPERAÇÃO LOTEAMENTO	1	1											
LICENÇA OPERAÇÃO SIMPLIFICADA	1				1								
LICENÇA PRÉVIA	8	1	2	2	1	1	1						
LICENÇA PRÉVIA E DE INSTALAÇÃO	3	1	1				1						
PARECER TÉCNICO	20	9	2	1	4	3	1						
<b>INSPEÇÕES</b>	<b>277</b>	<b>47</b>	<b>41</b>	<b>45</b>	<b>69</b>	<b>32</b>	<b>43</b>						
AUTO DE INSPEÇÃO	277	47	41	45	69	32	43						
<b>INFRAÇÕES</b>	<b>46</b>	<b>5</b>	<b>9</b>	<b>8</b>	<b>5</b>	<b>11</b>	<b>8</b>						
AUTO DE INFRAÇÃO ADVERTÊNCIA	21	2	6	3	1	4	5						
AUTO DE INFRAÇÃO MULTA	25	3	3	5	4	7	3						
<b>CONCESSÕES</b>	<b>59</b>	<b>8</b>	<b>10</b>	<b>10</b>	<b>10</b>	<b>7</b>	<b>14</b>						
CERT APROV DEST RES INDLS	8	1	2	3	1		1						
CERTIFICADO DE DISPENSA DE LI	1						1						
LIC PRÉVIA INSTALAÇÃO OPERAÇÃO	1					1							
LICENÇA DE INSTALAÇÃO	4				1	1	2						
LICENÇA DE OPERAÇÃO	10	2	2	1	1		4						
LICENÇA DE OPERAÇÃO RENOVAÇÃO	12	2	2	3	1	2	2						
LICENÇA OPERAÇÃO PRECARIO	2		1		1								
LICENÇA OPERAÇÃO SIMPLIFICADA	1						1						
LICENÇA PRÉVIA	5		1		2	1	1						
LICENÇA PRÉVIA E DE INSTALAÇÃO	4	2		2									
PARECER DESFAVORAVEL	4		1	1	2								
PARECER TÉCNICO	7	1	1		1	2	2						

Anexo A-5 - Documentos Solicitados e Concedidos por Agências

Departamento de Gestão Ambiental V

Agência Ambiental de Taubaté

DOCUMENTO	Total	Jan	Fev	Mar	Abr	Mai	Jun	Jul	Ago	Set	Out	Nov	Dez
<b>SOLICITAÇÕES</b>	<b>365</b>	<b>67</b>	<b>39</b>	<b>63</b>	<b>50</b>	<b>67</b>	<b>79</b>						
ALTERAÇÃO DE DOCUMENTO	12	3		3	3		3						
CERT APROV DEST RES INDLS	106	15	12	16	17	17	29						
CERTIFICADO DE DISPENSA DE LI	5	1		2	1	1							
LIC PRÉVIA INSTALAÇÃO OPERAÇÃO	1						1						
LICENÇA DE INSTALAÇÃO	11	1	1	5	2		2						
LICENÇA DE OPERAÇÃO	40	8	4	5	9	11	3						
LICENÇA DE OPERAÇÃO RENOVAÇÃO	98	21	13	15	6	24	19						
LICENÇA OPERAÇÃO LOTEAMENTO	1				1								
LICENÇA OPERAÇÃO SIMPLIFICADA	1	1											
LICENÇA PRÉVIA	29	5	3	6	4	5	6						
LICENÇA PRÉVIA E DE INSTALAÇÃO	28	7	3	7	2	3	6						
PARECER TÉCNICO	33	5	3	4	5	6	10						
<b>INSPEÇÕES</b>	<b>707</b>	<b>109</b>	<b>124</b>	<b>160</b>	<b>93</b>	<b>90</b>	<b>131</b>						
AUTO DE INSPEÇÃO	707	109	124	160	93	90	131						
<b>INFRAÇÕES</b>	<b>157</b>	<b>30</b>	<b>29</b>	<b>21</b>	<b>25</b>	<b>18</b>	<b>34</b>						
AUTO DE INFRAÇÃO ADVERTÊNCIA	90	14	21	16	10	10	19						
AUTO DE INFRAÇÃO EMBARGO	3	3											
AUTO DE INFRAÇÃO MULTA	62	13	8	5	13	8	15						
AUTO DE INFRAÇÃO MULTA DIÁRIA	2				2								
<b>CONCESSÕES</b>	<b>326</b>	<b>22</b>	<b>41</b>	<b>66</b>	<b>68</b>	<b>45</b>	<b>84</b>						
CERT APROV DEST RES INDLS	97	3	8	9	33	11	33						
CERTIFICADO DE DISPENSA DE LI	4				1	1	2						
LIC PRÉVIA INSTALAÇÃO OPERAÇÃO	6		2	2		1	1						
LICENÇA DE INSTALAÇÃO	21	2	2	7	4	3	3						
LICENÇA DE OPERAÇÃO	47	4	4	12	6	6	15						
LICENÇA DE OPERAÇÃO RENOVAÇÃO	67	7	9	20	7	11	13						
LICENÇA INSTALAÇÃO LOTEAMENTO	1						1						
LICENÇA OPERAÇÃO LOTEAMENTO	3		2				1						
LICENÇA OPERAÇÃO PRECARIO	6	1		2	1	2							
LICENÇA OPERAÇÃO SIMPLIFICADA	3			1		1	1						
LICENÇA PRÉVIA	18	1	2	6	4	1	4						
LICENÇA PRÉVIA E DE INSTALAÇÃO	21		5	4	6	3	3						
LICENÇA PRÉVIA LOTEAMENTO	1						1						
PARECER DESFAVORÁVEL	15	1	4		3	1	6						
PARECER TÉCNICO	16	3	3	3	3	4							

## Anexo A-6 - Documentos Solicitados e Concedidos por Departamento

### Departamento de Gestão Ambiental I

DOCUMENTO	Total	Jan	Fev	Mar	Abr	Mai	Jun	Jul	Ago	Set	Out	Nov	Dez
<b>SOLICITAÇÕES</b>	<b>1.950</b>	<b>386</b>	<b>368</b>	<b>299</b>	<b>240</b>	<b>350</b>	<b>307</b>						
ALTERAÇÃO DE DOCUMENTO	111	15	20	16	15	26	19						
CERT APROV DEST RES INDLS	240	42	35	40	30	49	44						
CERTIFICADO DE DISPENSA DE LI	23	5	3	7	2	4	2						
LIC PRÉVIA INSTALAÇÃO OPERAÇÃO	18	5	6	4	2	1							
LICENÇA DE INSTALAÇÃO	127	26	18	15	20	20	28						
LICENÇA DE OPERAÇÃO	323	53	69	55	48	55	43						
LICENÇA DE OPERAÇÃO RENOVAÇÃO	528	116	103	80	37	105	87						
LICENÇA INSTALAÇÃO LOTEAMENTO	1		1										
LICENÇA OPERAÇÃO LOTEAMENTO	72	13	12	9	12	14	12						
LICENÇA OPERAÇÃO SIMPLIFICADA	62	34	20	6	2								
LICENÇA PRÉVIA	172	22	36	26	27	29	32						
LICENÇA PRÉVIA E DE INSTALAÇÃO	164	41	27	22	22	27	25						
PARECER TÉCNICO	109	14	18	19	23	20	15						
<b>INSPEÇÕES</b>	<b>3.269</b>	<b>505</b>	<b>493</b>	<b>649</b>	<b>597</b>	<b>481</b>	<b>544</b>						
AUTO DE INSPEÇÃO	3.269	505	493	649	597	481	544						
<b>INFRAÇÕES</b>	<b>628</b>	<b>80</b>	<b>92</b>	<b>124</b>	<b>116</b>	<b>121</b>	<b>95</b>						
AUTO DE INFRAÇÃO ADVERTÊNCIA	443	59	62	87	89	78	68						
AUTO DE INFRAÇÃO EMBARGO	4		1	2		1							
AUTO DE INFRAÇÃO MULTA	158	17	26	26	26	38	25						
AUTO DE INFRAÇÃO MULTA DIÁRIA	23	4	3	9	1	4	2						
<b>CONCESSÕES</b>	<b>1.639</b>	<b>299</b>	<b>296</b>	<b>322</b>	<b>186</b>	<b>293</b>	<b>243</b>						
CERT APROV DEST RES INDLS	183	24	35	32	23	30	39						
CERTIFICADO DE DISPENSA DE LI	15	4	1	5	1	3	1						
LIC PRÉVIA INSTALAÇÃO OPERAÇÃO	34	12	7	2	6	5	2						
LICENÇA DE INSTALAÇÃO	97	19	21	17	11	14	15						
LICENÇA DE OPERAÇÃO	263	51	35	59	22	54	42						
LICENÇA DE OPERAÇÃO RENOVAÇÃO	433	74	82	82	47	76	72						
LICENÇA INSTALAÇÃO LOTEAMENTO	2		1	1									
LICENÇA OPERAÇÃO LOTEAMENTO	50	8	5	14	5	9	9						
LICENÇA OPERAÇÃO PRECARIO	29	4	11	3	4	3	4						
LICENÇA OPERAÇÃO SIMPLIFICADA	89	40	25	19	1	2	2						
LICENÇA PRÉVIA	122	11	17	26	19	30	19						
LICENÇA PRÉVIA E DE INSTALAÇÃO	143	24	28	24	21	25	21						
LICENÇA PRÉVIA LOTEAMENTO	2		1	1									
PARECER DESFAVORÁVEL	71	8	12	18	6	20	7						
PARECER TÉCNICO	106	20	15	19	20	22	10						

## Anexo A-6 - Documentos Solicitados e Concedidos por Departamento

### Departamento de Gestão Ambiental II

DOCUMENTO	Total	Jan	Fev	Mar	Abr	Mai	Jun	Jul	Ago	Set	Out	Nov	Dez
<b>SOLICITAÇÕES</b>	<b>2.722</b>	<b>508</b>	<b>385</b>	<b>485</b>	<b>366</b>	<b>555</b>	<b>423</b>						
ALTERAÇÃO DE DOCUMENTO	178	34	32	29	18	40	25						
CERT APROV DEST RES INDLIS	446	76	55	82	63	98	72						
CERTIFICADO DE DISPENSA DE LI	60	10	8	13	15	10	4						
LIC PRÉVIA INSTALAÇÃO OPERAÇÃO	39	27	3	4	1	1	3						
LICENÇA DE INSTALAÇÃO	175	29	28	30	33	26	29						
LICENÇA DE OPERAÇÃO	371	67	49	65	37	89	64						
LICENÇA DE OPERAÇÃO RENOVAÇÃO	777	117	107	137	102	177	137						
LICENÇA OPERA. DESMEMBRAMENTO	1	1											
LICENÇA OPERAÇÃO LOTEAMENTO	57	13	11	15	2	8	8						
LICENÇA OPERAÇÃO SIMPLIFICADA	37	20	7	3	2	1	4						
LICENÇA PRÉVIA	228	40	35	39	40	43	31						
LICENÇA PRÉVIA E DE INSTALAÇÃO	207	47	32	37	26	35	30						
LP/LI DE LOTEAMENTO	2		1		1								
PARECER TÉCNICO	144	27	17	31	26	27	16						
<b>INSPEÇÕES</b>	<b>4.818</b>	<b>864</b>	<b>745</b>	<b>927</b>	<b>839</b>	<b>695</b>	<b>748</b>						
AUTO DE INSPEÇÃO	4.818	864	745	927	839	695	748						
<b>INFRAÇÕES</b>	<b>774</b>	<b>120</b>	<b>136</b>	<b>116</b>	<b>139</b>	<b>180</b>	<b>83</b>						
AUTO DE INFRAÇÃO ADVERTÊNCIA	533	94	99	76	90	121	53						
AUTO DE INFRAÇÃO EMBARGO	8	1	1	1	3		2						
AUTO DE INFRAÇÃO MULTA	229	25	35	38	46	57	28						
AUTO DE INFRAÇÃO MULTA DIÁRIA	4		1	1		2							
<b>CONCESSÕES</b>	<b>2.943</b>	<b>533</b>	<b>472</b>	<b>543</b>	<b>430</b>	<b>563</b>	<b>402</b>						
CERT APROV DEST RES INDLIS	507	96	66	114	74	96	61						
CERTIFICADO DE DISPENSA DE LI	56	10	9	12	10	8	7						
LIC PRÉVIA INSTALAÇÃO OPERAÇÃO	50	16	17	7	6	2	2						
LICENÇA DE INSTALAÇÃO	191	18	34	30	36	41	32						
LICENÇA DE OPERAÇÃO	407	67	68	78	57	82	55						
LICENÇA DE OPERAÇÃO RENOVAÇÃO	867	155	137	148	134	164	129						
LICENÇA INSTALAÇÃO LOTEAMENTO	3	1			1	1							
LICENÇA OPERAÇÃO LOTEAMENTO	46	4	6	10	8	10	8						
LICENÇA OPERAÇÃO PRECARIO	37	8	1	10	4	7	7						
LICENÇA OPERAÇÃO SIMPLIFICADA	82	27	26	14	6	4	5						
LICENÇA PRÉVIA	207	34	33	39	27	43	31						
LICENÇA PRÉVIA E DE INSTALAÇÃO	257	50	44	44	39	49	31						
LICENÇA PRÉVIA LOTEAMENTO	3	1			1	1							
PARECER DESFAVORÁVEL	88	22	13	11	10	19	13						
PARECER TÉCNICO	142	24	18	26	17	36	21						

## Anexo A-6 - Documentos Solicitados e Concedidos por Departamento

### Departamento de Gestão Ambiental III

DOCUMENTO	Total	Jan	Fev	Mar	Abr	Mai	Jun	Jul	Ago	Set	Out	Nov	Dez
<b>SOLICITAÇÕES</b>	<b>4.249</b>	<b>740</b>	<b>608</b>	<b>685</b>	<b>660</b>	<b>831</b>	<b>725</b>						
ALTERAÇÃO DE DOCUMENTO	222	36	29	43	41	35	38						
CERT APROV DEST RES INDLS	1.171	195	172	193	167	246	198						
CERTIFICADO DE DISPENSA DE LI	92	14	15	14	16	20	13						
LIC PRÉVIA INSTALAÇÃO OPERAÇÃO	20	10	6	4									
LICENÇA DE INSTALAÇÃO	215	42	29	41	25	48	30						
LICENÇA DE OPERAÇÃO	606	115	95	101	97	93	105						
LICENÇA DE OPERAÇÃO RENOVAÇÃO	1.005	155	123	141	137	239	210						
LICENÇA INSTALAÇÃO LOTEAMENTO	1			1									
LICENÇA OPERA. DESMEMBRAMENTO	2	1	1										
LICENÇA OPERAÇÃO LOTEAMENTO	36	4	8	6	8	4	6						
LICENÇA OPERAÇÃO SIMPLIFICADA	23	9	7	3	3		1						
LICENÇA PRÉVIA	291	44	46	49	61	55	36						
LICENÇA PRÉVIA E DE INSTALAÇÃO	403	86	57	61	79	60	60						
LP/LI DE LOTEAMENTO	1					1							
PARECER TÉCNICO	161	29	20	28	26	30	28						
<b>INSPEÇÕES</b>	<b>4.745</b>	<b>730</b>	<b>723</b>	<b>807</b>	<b>783</b>	<b>877</b>	<b>825</b>						
AUTO DE INSPEÇÃO	4.745	730	723	807	783	877	825						
<b>INFRAÇÕES</b>	<b>877</b>	<b>167</b>	<b>121</b>	<b>150</b>	<b>150</b>	<b>168</b>	<b>121</b>						
AUTO DE INFRAÇÃO ADVERTÊNCIA	601	121	76	98	106	114	86						
AUTO DE INFRAÇÃO EMBARGO	18	2	7	5	2	2							
AUTO DE INFRAÇÃO MULTA	256	44	37	46	42	52	35						
AUTO DE INFRAÇÃO MULTA DIÁRIA	2		1	1									
<b>CONCESSÕES</b>	<b>4.400</b>	<b>754</b>	<b>635</b>	<b>743</b>	<b>737</b>	<b>848</b>	<b>683</b>						
CERT APROV DEST RES INDLS	1.133	196	157	184	215	215	166						
CERTIFICADO DE DISPENSA DE LI	75	12	17	6	12	11	17						
LIC PRÉVIA INSTALAÇÃO OPERAÇÃO	33	13	7	3	9	1							
LICENÇA DE INSTALAÇÃO	213	27	34	36	24	55	37						
LICENÇA DE OPERAÇÃO	687	108	114	113	120	145	87						
LICENÇA DE OPERAÇÃO RENOVAÇÃO	1.101	177	146	201	182	205	190						
LICENÇA INSTALAÇÃO LOTEAMENTO	6		1	1	1	3							
LICENÇA OPERA. DESMEMBRAMENTO	1	1											
LICENÇA OPERAÇÃO LOTEAMENTO	46	6	6	9	5	12	8						
LICENÇA OPERAÇÃO PRECARIO	40	7	5	9	3	9	7						
LICENÇA OPERAÇÃO SIMPLIFICADA	32	8	10	4	3	5	2						
LICENÇA PRÉVIA	248	40	29	38	45	57	39						
LICENÇA PRÉVIA E DE INSTALAÇÃO	425	89	56	68	73	76	63						
LICENÇA PRÉVIA LOTEAMENTO	6		1	1	1	3							
PARECER DESFAVORÁVEL	178	32	27	37	24	28	30						
PARECER TÉCNICO	176	38	25	33	20	23	37						

## Anexo A-6 - Documentos Solicitados e Concedidos por Departamento

### Departamento de Gestão Ambiental IV

DOCUMENTO	Total	Jan	Fev	Mar	Abr	Mai	Jun	Jul	Ago	Set	Out	Nov	Dez
<b>SOLICITAÇÕES</b>	<b>5.569</b>	<b>1.028</b>	<b>751</b>	<b>1.008</b>	<b>830</b>	<b>1.002</b>	<b>950</b>						
ALTERAÇÃO DE DOCUMENTO	262	40	27	51	39	60	45						
CERT APROV DEST RES INDLS	2.026	373	278	385	328	334	328						
CERTIFICADO DE DISPENSA DE LI	161	32	31	33	24	22	19						
LIC PRÉVIA INSTALAÇÃO OPERAÇÃO	22	6	8	4		1	3						
LICENÇA DE INSTALAÇÃO	170	23	22	39	23	34	29						
LICENÇA DE OPERAÇÃO	392	68	51	79	57	72	65						
LICENÇA DE OPERAÇÃO RENOVAÇÃO	1.440	262	174	236	181	294	293						
LICENÇA OPERAÇÃO LOTEAMENTO	14	2	1	1	6	3	1						
LICENÇA OPERAÇÃO SIMPLIFICADA	30	11	8	5	2	3	1						
LICENÇA PRÉVIA	222	42	21	41	39	44	35						
LICENÇA PRÉVIA E DE INSTALAÇÃO	339	65	65	54	47	62	46						
PARECER TÉCNICO	491	104	65	80	84	73	85						
<b>INSPEÇÕES</b>	<b>5.610</b>	<b>910</b>	<b>917</b>	<b>930</b>	<b>808</b>	<b>882</b>	<b>1.163</b>						
AUTO DE INSPEÇÃO	5.610	910	917	930	808	882	1.163						
<b>INFRAÇÕES</b>	<b>1.103</b>	<b>156</b>	<b>140</b>	<b>149</b>	<b>198</b>	<b>278</b>	<b>182</b>						
AUTO DE INFRAÇÃO ADVERTÊNCIA	537	84	75	84	82	125	87						
AUTO DE INFRAÇÃO EMBARGO	27	4	2	2	10	6	3						
AUTO DE INFRAÇÃO MULTA	534	67	62	63	105	146	91						
AUTO DE INFRAÇÃO MULTA DIÁRIA	5	1	1		1	1	1						
<b>CONCESSÕES</b>	<b>5.012</b>	<b>636</b>	<b>693</b>	<b>900</b>	<b>914</b>	<b>990</b>	<b>879</b>						
CERT APROV DEST RES INDLS	1.777	211	213	293	368	400	292						
CERTIFICADO DE DISPENSA DE LI	133	22	17	22	22	28	22						
LIC PRÉVIA INSTALAÇÃO OPERAÇÃO	29	4	6	6	5	5	3						
LICENÇA DE INSTALAÇÃO	141	12	18	22	30	31	28						
LICENÇA DE OPERAÇÃO	380	44	62	74	78	57	65						
LICENÇA DE OPERAÇÃO RENOVAÇÃO	1.249	162	187	251	210	208	231						
LICENÇA INSTALAÇÃO LOTEAMENTO	4		1		1	2							
LICENÇA OPERAÇÃO LOTEAMENTO	24	4	1	1	2	2	14						
LICENÇA OPERAÇÃO PRECARIO	63	5	8	16	11	10	13						
LICENÇA OPERAÇÃO SIMPLIFICADA	49	4	10	9	13	4	9						
LICENÇA PRÉVIA	171	29	24	31	21	36	30						
LICENÇA PRÉVIA E DE INSTALAÇÃO	315	37	46	61	51	67	53						
LICENÇA PRÉVIA LOTEAMENTO	4		1		1	2							
PARECER DESFAVORÁVEL	281	29	46	52	45	57	52						
PARECER TÉCNICO	392	73	53	62	56	81	67						

**Anexo A-6 - Documentos Solicitados e Concedidos por Departamento**

**Departamento de Gestão Ambiental V**

DOCUMENTO	Total	Jan	Fev	Mar	Abr	Mai	Jun	Jul	Ago	Set	Out	Nov	Dez
<b>SOLICITAÇÕES</b>	<b>1.554</b>	<b>284</b>	<b>212</b>	<b>232</b>	<b>223</b>	<b>348</b>	<b>255</b>						
ALTERAÇÃO DE DOCUMENTO	81	15	9	14	16	14	13						
CERT APROV DEST RES INDLS	424	57	60	64	59	112	72						
CERTIFICADO DE DISPENSA DE LI	28	5	1	9	3	6	4						
LIC PRÉVIA INSTALAÇÃO OPERAÇÃO	5	1	2				2						
LICENÇA DE INSTALAÇÃO	88	23	9	15	14	18	9						
LICENÇA DE OPERAÇÃO	197	49	31	25	27	35	30						
LICENÇA DE OPERAÇÃO RENOVAÇÃO	364	64	53	54	50	85	58						
LICENÇA OPERAÇÃO LOTEAMENTO	7	2	1		2	2							
LICENÇA OPERAÇÃO SIMPLIFICADA	6	4			1	1							
LICENÇA PRÉVIA	128	15	18	19	16	32	28						
LICENÇA PRÉVIA E DE INSTALAÇÃO	94	24	10	16	11	20	13						
LP/LI DE LOTEAMENTO	1			1									
PARECER TÉCNICO	131	25	18	15	24	23	26						
<b>INSPEÇÕES</b>	<b>3.577</b>	<b>526</b>	<b>603</b>	<b>669</b>	<b>619</b>	<b>515</b>	<b>645</b>						
AUTO DE INSPEÇÃO	3.577	526	603	669	619	515	645						
<b>INFRAÇÕES</b>	<b>716</b>	<b>120</b>	<b>112</b>	<b>127</b>	<b>129</b>	<b>106</b>	<b>122</b>						
AUTO DE INFRAÇÃO ADVERTÊNCIA	416	72	73	73	74	58	66						
AUTO DE INFRAÇÃO EMBARGO	21	3	2	7	7	2							
AUTO DE INFRAÇÃO MULTA	274	45	36	47	45	45	56						
AUTO DE INFRAÇÃO MULTA DIÁRIA	5		1		3	1							
<b>CONCESSÕES</b>	<b>1.470</b>	<b>142</b>	<b>217</b>	<b>213</b>	<b>285</b>	<b>286</b>	<b>327</b>						
CERT APROV DEST RES INDLS	409	39	39	47	84	85	115						
CERTIFICADO DE DISPENSA DE LI	23	3	4	1	5	4	6						
LIC PRÉVIA INSTALAÇÃO OPERAÇÃO	13		5	4		2	2						
LICENÇA DE INSTALAÇÃO	88	5	7	21	14	19	22						
LICENÇA DE OPERAÇÃO	217	19	46	31	44	32	45						
LICENÇA DE OPERAÇÃO RENOVAÇÃO	338	32	53	55	59	74	65						
LICENÇA INSTALAÇÃO LOTEAMENTO	1						1						
LICENÇA OPERAÇÃO LOTEAMENTO	9	1	3	1	2		2						
LICENÇA OPERAÇÃO PRECARIO	32	1	6	6	7	9	3						
LICENÇA OPERAÇÃO SIMPLIFICADA	8	2	1	1		1	3						
LICENÇA PRÉVIA	88	6	14	16	20	11	21						
LICENÇA PRÉVIA E DE INSTALAÇÃO	109	18	14	16	21	20	20						
LICENÇA PRÉVIA LOTEAMENTO	1						1						
PARECER DESFAVORÁVEL	48	4	10	4	8	12	10						
PARECER TÉCNICO	86	12	15	10	21	17	11						

**Anexo A-7 - Documentos Solicitados e Concedidos da Diretoria**

<b>DOCUMENTO</b>	<b>Total</b>	<b>Jan</b>	<b>Fev</b>	<b>Mar</b>	<b>Abr</b>	<b>Mai</b>	<b>Jun</b>	<b>Jul</b>	<b>Ago</b>	<b>Set</b>	<b>Out</b>	<b>Nov</b>	<b>Dez</b>
<b>SOLICITAÇÕES</b>	<b>16.044</b>	<b>2.946</b>	<b>2.324</b>	<b>2.709</b>	<b>2.319</b>	<b>3.086</b>	<b>2.660</b>						
ALTERAÇÃO DE DOCUMENTO	854	140	117	153	129	175	140						
CERT APROV DEST RES INDLS	4.307	743	600	764	647	839	714						
CERTIFICADO DE DISPENSA DE LI	364	66	58	76	60	62	42						
LIC PRÉVIA INSTALAÇÃO OPERAÇÃO	104	49	25	16	3	3	8						
LICENÇA DE INSTALAÇÃO	775	143	106	140	115	146	125						
LICENÇA DE OPERAÇÃO	1.889	352	295	325	266	344	307						
LICENÇA DE OPERAÇÃO RENOVAÇÃO	4.114	714	560	648	507	900	785						
LICENÇA INSTALAÇÃO LOTEAMENTO	2		1	1									
LICENÇA OPERA. DESMEMBRAMENTO	3	2	1										
LICENÇA OPERAÇÃO LOTEAMENTO	186	34	33	31	30	31	27						
LICENÇA OPERAÇÃO SIMPLIFICADA	158	78	42	17	10	5	6						
LICENÇA PRÉVIA	1.041	163	156	174	183	203	162						
LICENÇA PRÉVIA E DE INSTALAÇÃO	1.207	263	191	190	185	204	174						
LP/LI DE LOTEAMENTO	4		1	1	1	1							
PARECER TÉCNICO	1.036	199	138	173	183	173	170						
<b>INSPEÇÕES</b>	<b>22.019</b>	<b>3.535</b>	<b>3.481</b>	<b>3.982</b>	<b>3.646</b>	<b>3.450</b>	<b>3.925</b>						
AUTO DE INSPEÇÃO	22.019	3.535	3.481	3.982	3.646	3.450	3.925						
<b>INFRAÇÕES</b>	<b>4.098</b>	<b>643</b>	<b>601</b>	<b>666</b>	<b>732</b>	<b>853</b>	<b>603</b>						
AUTO DE INFRAÇÃO ADVERTÊNCIA	2.530	430	385	418	441	496	360						
AUTO DE INFRAÇÃO EMBARGO	78	10	13	17	22	11	5						
AUTO DE INFRAÇÃO MULTA	1.451	198	196	220	264	338	235						
AUTO DE INFRAÇÃO MULTA DIÁRIA	39	5	7	11	5	8	3						

**Anexo A-7 - Documentos Solicitados e Concedidos da Diretoria**

<b>DOCUMENTO</b>	<b>Total</b>	<b>Jan</b>	<b>Fev</b>	<b>Mar</b>	<b>Abr</b>	<b>Mai</b>	<b>Jun</b>	<b>Jul</b>	<b>Ago</b>	<b>Set</b>	<b>Out</b>	<b>Nov</b>	<b>Dez</b>
<b>CONCESSÕES</b>	<b>15.464</b>	<b>2.364</b>	<b>2.313</b>	<b>2.721</b>	<b>2.552</b>	<b>2.980</b>	<b>2.534</b>						
CERT APROV DEST RES INDLS	4.009	566	510	670	764	826	673						
CERTIFICADO DE DISPENSA DE LI	302	51	48	46	50	54	53						
LIC PRÉVIA INSTALAÇÃO OPERAÇÃO	159	45	42	22	26	15	9						
LICENÇA DE INSTALAÇÃO	730	81	114	126	115	160	134						
LICENÇA DE OPERAÇÃO	1.954	289	325	355	321	370	294						
LICENÇA DE OPERAÇÃO RENOVAÇÃO	3.988	600	605	737	632	727	687						
LICENÇA INSTALAÇÃO LOTEAMENTO	16	1	3	2	3	6	1						
LICENÇA OPERA. DESMEMBRAMENTO	1	1											
LICENÇA OPERAÇÃO LOTEAMENTO	175	23	21	35	22	33	41						
LICENÇA OPERAÇÃO PRECARIO	201	25	31	44	29	38	34						
LICENÇA OPERAÇÃO SIMPLIFICADA	260	81	72	47	23	16	21						
LICENÇA PRÉVIA	836	120	117	150	132	177	140						
LICENÇA PRÉVIA E DE INSTALAÇÃO	1.249	218	188	213	205	237	188						
LICENÇA PRÉVIA LOTEAMENTO	16	1	3	2	3	6	1						
PARECER DESFAVORÁVEL	666	95	108	122	93	136	112						
PARECER TÉCNICO	902	167	126	150	134	179	146						

**Anexo A-8 - Quantitativo de Documentos Emitidos, Categorias e Processos abertos no SIGAM em 2018 - Recursos Naturais**

Mês		jan	fev	mar	abr	mai	jun	jul	ago	set	out	nov	dez	Total
<b>Aracatuba - CFU</b>														
Categorias abertas	Autorizações	10	15	10	16	7	6							64
	Reserva Legal	0	0	0	1	0	1							2
	Reserva Legal - instituição	0	0	0	0	0	0							0
	Area Verde	0	0	0	0	0	0							0
	TCRA	9	5	8	5	8	7							42
	Parecer Técnico Florestal	0	0	0	0	0	0							0
	<b>Total</b>	<b>19</b>	<b>20</b>	<b>18</b>	<b>22</b>	<b>15</b>	<b>14</b>							
Documentos Emitidos	Autorizações	5	6	13	6	8	9							47
	Autorizações - C. Fitossanitário	0	0	1	0	0	0							1
	Indeferimentos	0	0	1	0	0	0							1
	Reserva Legal	0	0	0	0	0	1							1
	Reserva Legal - instituição	0	0	0	0	0	0							0
	Area Verde	0	0	0	0	0	0							0
	TCRA	4	3	10	4	8	8							37
	Parecer Técnico Florestal	0	0	0	0	0	0							0
<b>Total</b>	<b>9</b>	<b>9</b>	<b>25</b>	<b>10</b>	<b>16</b>	<b>18</b>								<b>87</b>
Processos Abertos		0	0	0	0	0	0							0
<b>Total</b>		<b>0</b>	<b>0</b>	<b>0</b>	<b>0</b>	<b>0</b>	<b>0</b>							<b>0</b>
<b>Assis - CFS</b>														
Categorias abertas	Autorizações	17	8	8	10	3	2							48
	Reserva Legal	0	0	0	0	0	0							0
	Reserva Legal - instituição	0	0	0	0	0	0							0
	Area Verde	0	0	1	0	0	0							1
	TCRA	7	1	3	0	5	1							17
	Parecer Técnico Florestal	0	0	0	0	0	0							0
<b>Total</b>	<b>24</b>	<b>9</b>	<b>12</b>	<b>10</b>	<b>8</b>	<b>3</b>								<b>66</b>
Documentos Emitidos	Autorizações	5	2	5	0	4	4							20
	Autorizações - C. Fitossanitário	0	1	1	0	1	0							3
	Indeferimentos	0	1	0	0	0	2							3
	Reserva Legal	0	1	0	0	0	0							1
	Reserva Legal - instituição	0	0	0	0	0	0							0
	Area Verde	0	0	0	0	0	0							0
	TCRA	6	2	5	0	5	1							19
	Parecer Técnico Florestal	0	0	0	0	0	0							0
<b>Total</b>	<b>11</b>	<b>7</b>	<b>11</b>	<b>0</b>	<b>10</b>	<b>7</b>								<b>46</b>
Processos Abertos		16	8	6	10	3	2							45
<b>Total</b>		<b>16</b>	<b>8</b>	<b>6</b>	<b>10</b>	<b>3</b>	<b>2</b>							<b>45</b>
<b>Dracena - CFD</b>														
Categorias abertas	Autorizações	11	2	6	7	2	9							37
	Reserva Legal	1	1	0	0	0	0							2
	Reserva Legal - instituição	0	0	0	0	0	0							0
	Area Verde	0	0	0	0	0	0							0
	TCRA	10	2	2	2	3	4							23
	Parecer Técnico Florestal	0	0	0	0	0	0							0
<b>Total</b>	<b>22</b>	<b>5</b>	<b>8</b>	<b>9</b>	<b>5</b>	<b>13</b>								<b>62</b>
Documentos Emitidos	Autorizações	5	1	4	2	2	5							19
	Autorizações - C. Fitossanitário	0	0	0	0	0	0							0
	Indeferimentos	0	0	0	0	0	0							0
	Reserva Legal	0	1	0	0	0	0							1
	Reserva Legal - instituição	0	0	0	0	0	0							0
	Area Verde	0	0	0	0	0	0							0
	TCRA	4	2	6	3	5	5							25
	Parecer Técnico Florestal	0	0	0	0	0	0							0
<b>Total</b>	<b>9</b>	<b>4</b>	<b>10</b>	<b>5</b>	<b>7</b>	<b>10</b>								<b>45</b>
Processos Abertos		9	2	6	6	2	9							34
<b>Total</b>		<b>9</b>	<b>2</b>	<b>6</b>	<b>6</b>	<b>2</b>	<b>9</b>							<b>34</b>

**Anexo A-8 - Quantitativo de Documentos Emitidos, Categorias e Processos abertos no SIGAM em 2018 - Recursos Naturais**

Mês		jan	fev	mar	abr	mai	jun	jul	ago	set	out	nov	dez	Total
<b>Jales - CFJ</b>														
Categorias abertas	Autorizações	24	20	11	29	25	15							124
	Reserva Legal	0	3	1	0	1	1							6
	Reserva Legal - instituição	0	0	0	0	0	0							0
	Area Verde	0	0	0	0	0	0							0
	TCRA	2	12	7	6	9	5							41
	Parecer Técnico Florestal	0	0	0	0	0	0							0
	<b>Total</b>	<b>26</b>	<b>35</b>	<b>19</b>	<b>35</b>	<b>35</b>	<b>21</b>	0	0	0	0	0	0	0
Documentos Emitidos	Autorizações	2	8	4	5	9	5							33
	Autorizações - C. Fitossanitário	13	5	18	17	13	11							77
	Indeferimentos	0	0	0	1	0	0							1
	Reserva Legal	0	5	1	0	1	2							9
	Reserva Legal - instituição	0	0	0	0	0	0							0
	Area Verde	0	0	0	0	0	0							0
	TCRA	3	11	6	6	8	5							39
	Parecer Técnico Florestal	0	0	0	0	0	0							0
<b>Total</b>	<b>18</b>	<b>29</b>	<b>29</b>	<b>29</b>	<b>31</b>	<b>23</b>	0	0	0	0	0	0	0	<b>159</b>
Processos Abertos		22	20	13	29	24	15							123
<b>Total</b>		<b>22</b>	<b>20</b>	<b>13</b>	<b>29</b>	<b>24</b>	<b>15</b>	0	0	0	0	0	0	<b>123</b>

<b>Marília - CFM</b>														
Categorias abertas	Autorizações	5	10	10	8	10	6							49
	Reserva Legal	1	3	2	0	4	0							10
	Reserva Legal - instituição	0	0	0	0	0	0							0
	Area Verde	0	0	0	2	0	0							2
	TCRA	2	2	4	7	2	5							22
	Parecer Técnico Florestal	0	0	0	0	0	0							0
	<b>Total</b>	<b>8</b>	<b>15</b>	<b>16</b>	<b>17</b>	<b>16</b>	<b>11</b>	0	0	0	0	0	0	0
Documentos Emitidos	Autorizações	8	5	7	4	6	5							35
	Autorizações - C. Fitossanitário	3	3	1	1	2	1							11
	Indeferimentos	0	0	0	0	0	0							0
	Reserva Legal	0	4	1	1	1	1							8
	Reserva Legal - instituição	0	0	0	0	0	0							0
	Area Verde	0	0	0	2	0	0							2
	TCRA	1	3	4	6	3	5							22
	Parecer Técnico Florestal	0	0	0	0	0	0							0
<b>Total</b>	<b>12</b>	<b>15</b>	<b>13</b>	<b>14</b>	<b>12</b>	<b>12</b>	0	0	0	0	0	0	0	<b>78</b>
Processos Abertos		7	9	12	9	11	6							54
<b>Total</b>		<b>7</b>	<b>9</b>	<b>12</b>	<b>9</b>	<b>11</b>	<b>6</b>	0	0	0	0	0	0	<b>54</b>

<b>Pres Prudente - CFP</b>														
Categorias abertas	Autorizações	8	6	5	14	4	5							42
	Reserva Legal	0	1	0	0	0	0							1
	Reserva Legal - instituição	0	0	0	0	0	0							0
	Area Verde	0	0	0	0	0	0							0
	TCRA	6	12	11	2	3	1							35
	Parecer Técnico Florestal	0	0	0	0	0	0							0
	<b>Total</b>	<b>14</b>	<b>19</b>	<b>16</b>	<b>16</b>	<b>7</b>	<b>6</b>	0	0	0	0	0	0	0
Documentos Emitidos	Autorizações	3	11	8	2	2	1							27
	Autorizações - C. Fitossanitário	0	0	0	0	0	0							0
	Indeferimentos	0	0	0	1	0	0							1
	Reserva Legal	0	0	0	0	0	0							0
	Reserva Legal - instituição	0	0	0	0	0	0							0
	Area Verde	0	0	0	0	0	0							0
	TCRA	5	11	12	2	4	2							36
	Parecer Técnico Florestal	0	0	0	0	0	0							0
<b>Total</b>	<b>8</b>	<b>22</b>	<b>20</b>	<b>5</b>	<b>6</b>	<b>3</b>	0	0	0	0	0	0	0	<b>64</b>
Processos Abertos		8	6	5	13	4	5							41
<b>Total</b>		<b>8</b>	<b>6</b>	<b>5</b>	<b>13</b>	<b>4</b>	<b>5</b>	0	0	0	0	0	0	<b>41</b>

**Anexo A-8 - Quantitativo de Documentos Emitidos, Categorias e Processos abertos no SIGAM em 2018 - Recursos Naturais**

Mês		jan	fev	mar	abr	mai	jun	jul	ago	set	out	nov	dez	Total
<b>S.J. R. Preto - CFR</b>														
Categorias abertas	Autorizações	36	79	29	32	32	20							228
	Reserva Legal	2	1	2	0	2	1							8
	Reserva Legal - instituição	0	0	0	0	0	0							0
	Area Verde	0	0	0	0	0	0							0
	TCRA	8	5	11	11	7	4							46
	Parecer Técnico Florestal	0	0	0	0	0	0							0
	<b>Total</b>	<b>46</b>	<b>85</b>	<b>42</b>	<b>43</b>	<b>41</b>	<b>25</b>	0	0	0	0	0	0	0
Documentos Emitidos	Autorizações	6	20	16	13	15	8							78
	Autorizações - C. Fitossanitário	22	38	37	10	17	8							132
	Indeferimentos	2	0	4	1	0	0							7
	Reserva Legal	3	1	1	0	2	0							7
	Reserva Legal - instituição	0	0	0	0	0	0							0
	Area Verde	0	0	0	0	0	0							0
	TCRA	7	3	9	10	13	6							48
	Parecer Técnico Florestal	0	0	0	0	0	0							0
<b>Total</b>	<b>40</b>	<b>62</b>	<b>67</b>	<b>34</b>	<b>47</b>	<b>22</b>	0	0	0	0	0	0	0	<b>272</b>
Processos Abertos		36	80	30	32	33	21							232
<b>Total</b>		<b>36</b>	<b>80</b>	<b>30</b>	<b>32</b>	<b>33</b>	<b>21</b>	0	0	0	0	0	0	<b>232</b>
<b>Votuporanga - CFV</b>														
Categorias abertas	Autorizações	8	5	3	7	5	9							37
	Reserva Legal	1	0	0	2	0	0							3
	Reserva Legal - instituição	0	0	0	0	0	0							0
	Area Verde	0	0	0	0	0	1							1
	TCRA	8	0	5	4	2	7							26
	Parecer Técnico Florestal	0	0	0	0	0	0							0
	<b>Total</b>	<b>17</b>	<b>5</b>	<b>8</b>	<b>13</b>	<b>7</b>	<b>17</b>	0	0	0	0	0	0	0
Documentos Emitidos	Autorizações	3	2	5	2	5	6							23
	Autorizações - C. Fitossanitário	3	1	0	0	3	1							8
	Indeferimentos	0	0	1	0	0	0							1
	Reserva Legal	1	0	0	1	1	0							3
	Reserva Legal - instituição	0	0	0	0	0	0							0
	Area Verde	0	0	0	0	0	0							0
	TCRA	5	2	6	2	5	7							27
	Parecer Técnico Florestal	0	0	0	0	0	0							0
<b>Total</b>	<b>12</b>	<b>5</b>	<b>12</b>	<b>5</b>	<b>14</b>	<b>14</b>	0	0	0	0	0	0	0	<b>62</b>
Processos Abertos		10	5	3	6	5	9							38
<b>Total</b>		<b>10</b>	<b>5</b>	<b>3</b>	<b>6</b>	<b>5</b>	<b>9</b>	0	0	0	0	0	0	<b>38</b>
<b>Araraquara - CGA</b>														
Categorias abertas	Autorizações	10	12	12	16	11	13							74
	Reserva Legal	0	1	1	0	0	0							2
	Reserva Legal - instituição	0	0	0	0	0	0							0
	Area Verde	0	0	0	0	0	0							0
	TCRA	2	7	4	4	2	1							20
	Parecer Técnico Florestal	0	0	0	0	0	0							0
	<b>Total</b>	<b>12</b>	<b>20</b>	<b>17</b>	<b>20</b>	<b>13</b>	<b>14</b>	0	0	0	0	0	0	0
Documentos Emitidos	Autorizações	1	3	6	7	3	3							23
	Autorizações - C. Fitossanitário	8	9	11	8	6	10							52
	Indeferimentos	1	0	1	0	0	0							2
	Reserva Legal	0	3	1	0	0	0							4
	Reserva Legal - instituição	0	0	0	0	0	0							0
	Area Verde	0	0	0	0	1	0							1
	TCRA	2	7	4	2	2	2							19
	Parecer Técnico Florestal	0	0	0	0	0	0							0
<b>Total</b>	<b>12</b>	<b>22</b>	<b>23</b>	<b>17</b>	<b>12</b>	<b>15</b>	0	0	0	0	0	0	0	<b>101</b>
Processos Abertos		10	11	11	15	12	13							72
<b>Total</b>		<b>10</b>	<b>11</b>	<b>11</b>	<b>15</b>	<b>12</b>	<b>13</b>	0	0	0	0	0	0	<b>72</b>

**Anexo A-8 - Quantitativo de Documentos Emitidos, Categorias e Processos abertos no SIGAM em 2018 - Recursos Naturais**

Mês		jan	fev	mar	abr	mai	jun	jul	ago	set	out	nov	dez	Total
<b>Barretos - CGB</b>														
Categorias abertas	Autorizações	12	21	14	11	14	15							87
	Reserva Legal	0	0	1	0	0	1							2
	Reserva Legal - instituição	0	0	0	0	0	0							0
	Area Verde	0	0	0	0	0	0							0
	TCRA	1	3	4	0	0	2							10
	Parecer Técnico Florestal	0	0	0	0	0	0							0
	<b>Total</b>	<b>13</b>	<b>24</b>	<b>19</b>	<b>11</b>	<b>14</b>	<b>18</b>	0	0	0	0	0	0	0
Documentos Emitidos	Autorizações	1	5	6	0	1	3							16
	Autorizações - C. Fitossanitário	9	16	8	7	6	11							57
	Indeferimentos	0	0	0	0	0	0							0
	Reserva Legal	0	0	2	0	0	0							2
	Reserva Legal - instituição	0	0	0	0	0	0							0
	Area Verde	0	0	0	0	0	0							0
	TCRA	0	2	6	0	1	1							10
	Parecer Técnico Florestal	0	0	0	0	0	0							0
<b>Total</b>	<b>10</b>	<b>23</b>	<b>22</b>	<b>7</b>	<b>8</b>	<b>15</b>	0	0	0	0	0	0	0	<b>85</b>
Processos Abertos		12	21	14	11	14	15							87
<b>Total</b>		<b>12</b>	<b>21</b>	<b>14</b>	<b>11</b>	<b>14</b>	<b>15</b>	0	0	0	0	0	0	<b>87</b>
<b>Bauru - CGU</b>														
Categorias abertas	Autorizações	26	12	6	15	9	12							80
	Reserva Legal	0	0	0	0	1	0							1
	Reserva Legal - instituição	0	0	0	0	0	0							0
	Area Verde	0	0	0	0	0	0							0
	TCRA	2	2	8	11	7	9							39
	Parecer Técnico Florestal	0	0	0	0	0	0							0
	<b>Total</b>	<b>28</b>	<b>14</b>	<b>14</b>	<b>26</b>	<b>17</b>	<b>21</b>	0	0	0	0	0	0	0
Documentos Emitidos	Autorizações	2	2	5	9	7	9							34
	Autorizações - C. Fitossanitário	11	2	2	2	5	1							23
	Indeferimentos	0	0	2	0	0	1							3
	Reserva Legal	0	0	0	0	1	0							1
	Reserva Legal - instituição	0	0	0	0	0	0							0
	Area Verde	0	0	0	0	0	0							0
	TCRA	1	3	8	8	8	9							37
	Parecer Técnico Florestal	0	0	0	0	0	0							0
<b>Total</b>	<b>14</b>	<b>7</b>	<b>17</b>	<b>19</b>	<b>21</b>	<b>20</b>	0	0	0	0	0	0	0	<b>98</b>
Processos Abertos		26	12	5	16	8	12							79
<b>Total</b>		<b>26</b>	<b>12</b>	<b>5</b>	<b>16</b>	<b>8</b>	<b>12</b>	0	0	0	0	0	0	<b>79</b>
<b>Botucatu - CGT</b>														
Categorias abertas	Autorizações	8	2	7	6	7	4							34
	Reserva Legal	0	0	0	0	1	0							1
	Reserva Legal - instituição	0	0	0	0	0	0							0
	Area Verde	1	0	0	0	0	0							1
	TCRA	8	2	1	0	1	3							15
	Parecer Técnico Florestal	0	0	0	0	0	0							0
	<b>Total</b>	<b>17</b>	<b>4</b>	<b>8</b>	<b>6</b>	<b>9</b>	<b>7</b>	0	0	0	0	0	0	0
Documentos Emitidos	Autorizações	5	3	1	1	2	2							14
	Autorizações - C. Fitossanitário	3	0	2	0	1	2							8
	Indeferimentos	0	2	0	0	1	0							3
	Reserva Legal	0	0	0	0	0	0							0
	Reserva Legal - instituição	0	0	0	0	0	0							0
	Area Verde	1	0	0	0	0	0							1
	TCRA	6	4	0	1	1	3							15
	Parecer Técnico Florestal	0	0	0	0	0	0							0
<b>Total</b>	<b>15</b>	<b>9</b>	<b>3</b>	<b>2</b>	<b>5</b>	<b>7</b>	0	0	0	0	0	0	0	<b>41</b>
Processos Abertos		8	2	7	6	7	4							34
<b>Total</b>		<b>8</b>	<b>2</b>	<b>7</b>	<b>6</b>	<b>7</b>	<b>4</b>	0	0	0	0	0	0	<b>34</b>

**Anexo A-8 - Quantitativo de Documentos Emitidos, Categorias e Processos abertos no SIGAM em 2018 - Recursos Naturais**

Mês		jan	fev	mar	abr	mai	jun	jul	ago	set	out	nov	dez	Total
<b>Franca - CGF</b>														
Categorias abertas	Autorizações	5	5	4	5	7	7							33
	Reserva Legal	0	4	1	2	1	0							8
	Reserva Legal - instituição	0	0	0	0	0	0							0
	Area Verde	0	0	0	0	0	0							0
	TCRA	5	6	3	5	4	3							26
	Parecer Técnico Florestal	0	0	0	0	0	0							0
	<b>Total</b>	<b>10</b>	<b>15</b>	<b>8</b>	<b>12</b>	<b>12</b>	<b>10</b>							
Documentos Emitidos	Autorizações	5	7	4	6	6	3							31
	Autorizações - C. Fitossanitário	0	0	0	0	0	1							1
	Indeferimentos	0	1	1	1	2	0							5
	Reserva Legal	0	4	1	1	1	0							7
	Reserva Legal - instituição	0	0	0	0	0	0							0
	Area Verde	0	0	0	0	0	0							0
	TCRA	6	6	5	4	6	3							30
	Parecer Técnico Florestal	0	0	0	0	0	0							0
<b>Total</b>	<b>11</b>	<b>18</b>	<b>11</b>	<b>12</b>	<b>15</b>	<b>7</b>								<b>74</b>
Processos Abertos		4	5	4	5	8	7							33
<b>Total</b>		<b>4</b>	<b>5</b>	<b>4</b>	<b>5</b>	<b>8</b>	<b>7</b>							<b>33</b>
<b>Jaboticabal - CGJ</b>														
Categorias abertas	Autorizações	26	32	16	30	21	11							136
	Reserva Legal	0	0	1	0	0	2							3
	Reserva Legal - instituição	0	1	0	0	0	0							1
	Area Verde	0	0	0	0	0	0							0
	TCRA	1	1	5	0	1	6							14
	Parecer Técnico Florestal	0	0	0	0	0	0							0
	<b>Total</b>	<b>27</b>	<b>34</b>	<b>22</b>	<b>30</b>	<b>22</b>	<b>19</b>							
Documentos Emitidos	Autorizações	7	1	13	2	2	3							28
	Autorizações - C. Fitossanitário	16	21	14	17	18	12							98
	Indeferimentos	0	0	0	3	2	0							5
	Reserva Legal	0	0	0	0	0	2							2
	Reserva Legal - instituição	0	0	0	0	0	0							0
	Area Verde	0	0	0	0	0	0							0
	TCRA	1	1	4	0	1	5							12
	Parecer Técnico Florestal	0	0	0	0	0	0							0
<b>Total</b>	<b>24</b>	<b>23</b>	<b>31</b>	<b>22</b>	<b>23</b>	<b>22</b>								<b>145</b>
Processos Abertos		26	32	17	30	21	12							138
<b>Total</b>		<b>26</b>	<b>32</b>	<b>17</b>	<b>30</b>	<b>21</b>	<b>12</b>							<b>138</b>
<b>Mogi Guaçu - CGG</b>														
Categorias abertas	Autorizações	27	18	18	24	14	11							112
	Reserva Legal	0	1	1	0	3	0							5
	Reserva Legal - instituição	0	0	0	0	0	0							0
	Area Verde	1	0	0	0	0	0							1
	TCRA	11	3	11	5	14	8							52
	Parecer Técnico Florestal	0	0	0	0	0	0							0
	<b>Total</b>	<b>39</b>	<b>22</b>	<b>30</b>	<b>29</b>	<b>31</b>	<b>19</b>							
Documentos Emitidos	Autorizações	11	2	14	5	11	7							50
	Autorizações - C. Fitossanitário	16	10	20	11	9	4							70
	Indeferimentos	0	0	1	1	1	0							3
	Reserva Legal	0	1	1	0	3	0							5
	Reserva Legal - instituição	0	0	0	0	0	0							0
	Area Verde	1	0	0	0	0	0							1
	TCRA	10	4	12	5	13	9							53
	Parecer Técnico Florestal	0	0	0	0	0	0							0
<b>Total</b>	<b>38</b>	<b>17</b>	<b>48</b>	<b>22</b>	<b>37</b>	<b>20</b>								<b>182</b>
Processos Abertos		26	19	17	24	16	11							113
<b>Total</b>		<b>26</b>	<b>19</b>	<b>17</b>	<b>24</b>	<b>16</b>	<b>11</b>							<b>113</b>

**Anexo A-8 - Quantitativo de Documentos Emitidos, Categorias e Processos abertos no SIGAM em 2018 - Recursos Naturais**

Mês		jan	fev	mar	abr	mai	jun	jul	ago	set	out	nov	dez	Total
<b>Ribeirão Preto - CGR</b>														
Categorias abertas	Autorizações	4	10	6	14	9	9							52
	Reserva Legal	0	0	0	0	0	0							0
	Reserva Legal - instituição	0	0	0	0	0	0							0
	Area Verde	0	0	0	0	0	0							0
	TCRA	11	8	10	0	8	5							42
	Parecer Técnico Florestal	0	0	0	1	0	0							1
	<b>Total</b>	<b>15</b>	<b>18</b>	<b>16</b>	<b>15</b>	<b>17</b>	<b>14</b>	0	0	0	0	0	0	0
Documentos Emitidos	Autorizações	17	8	12	2	11	8							58
	Autorizações - C. Fitossanitário	2	0	0	1	2	0							5
	Indeferimentos	3	0	1	0	2	1							7
	Reserva Legal	0	0	0	0	0	0							0
	Reserva Legal - instituição	0	0	0	0	0	0							0
	Area Verde	0	0	0	0	0	0							0
	TCRA	13	9	11	1	9	6							49
	Parecer Técnico Florestal	0	0	0	1	0	0							1
<b>Total</b>	<b>35</b>	<b>17</b>	<b>24</b>	<b>5</b>	<b>24</b>	<b>15</b>	0	0	0	0	0	0	0	<b>120</b>
Processos Abertos		3	10	7	15	9	9							53
<b>Total</b>		<b>3</b>	<b>10</b>	<b>7</b>	<b>15</b>	<b>9</b>	<b>9</b>	0	0	0	0	0	0	<b>53</b>
<b>São Carlos - CGC</b>														
Categorias abertas	Autorizações	5	1	5	12	4	4							31
	Reserva Legal	1	1	0	1	1	0							4
	Reserva Legal - instituição	0	0	0	0	0	0							0
	Area Verde	0	1	0	0	0	0							1
	TCRA	1	0	1	5	2	5							14
	Parecer Técnico Florestal	0	0	0	0	0	0							0
	<b>Total</b>	<b>7</b>	<b>3</b>	<b>6</b>	<b>18</b>	<b>7</b>	<b>9</b>	0	0	0	0	0	0	0
Documentos Emitidos	Autorizações	5	3	4	1	6	5							24
	Autorizações - C. Fitossanitário	5	0	2	4	3	3							17
	Indeferimentos	0	1	0	0	1	0							2
	Reserva Legal	0	3	0	0	1	0							4
	Reserva Legal - instituição	0	0	0	0	0	0							0
	Area Verde	2	0	0	0	0	0							2
	TCRA	2	1	4	1	7	5							20
	Parecer Técnico Florestal	0	0	0	0	0	0							0
<b>Total</b>	<b>14</b>	<b>8</b>	<b>10</b>	<b>6</b>	<b>18</b>	<b>13</b>	0	0	0	0	0	0	0	<b>69</b>
Processos Abertos		6	1	5	12	4	4							32
<b>Total</b>		<b>6</b>	<b>1</b>	<b>5</b>	<b>12</b>	<b>4</b>	<b>4</b>	0	0	0	0	0	0	<b>32</b>
<b>S. J. B. Vista - CGV</b>														
Categorias abertas	Autorizações	16	15	8	9	9	14							71
	Reserva Legal	1	0	0	1	1	2							5
	Reserva Legal - instituição	0	0	0	0	0	0							0
	Area Verde	0	0	0	0	0	0							0
	TCRA	4	3	9	6	1	10							33
	Parecer Técnico Florestal	0	0	0	0	0	0							0
	<b>Total</b>	<b>21</b>	<b>18</b>	<b>17</b>	<b>16</b>	<b>11</b>	<b>26</b>	0	0	0	0	0	0	0
Documentos Emitidos	Autorizações	5	4	9	5	4	7							34
	Autorizações - C. Fitossanitário	0	3	2	3	3	3							14
	Indeferimentos	0	0	2	2	0	0							23
	Reserva Legal	0	0	0	1	1	1							3
	Reserva Legal - instituição	0	0	0	0	0	0							0
	Area Verde	0	0	0	0	0	0							0
	TCRA	3	2	7	5	2	8							27
	Parecer Técnico Florestal	0	0	0	0	0	0							0
<b>Total</b>	<b>8</b>	<b>9</b>	<b>20</b>	<b>16</b>	<b>10</b>	<b>19</b>	4	2	2	4	1	6	0	<b>101</b>
Processos Abertos		15	15	8	9	9	16							72
<b>Total</b>		<b>15</b>	<b>15</b>	<b>8</b>	<b>9</b>	<b>9</b>	<b>16</b>	0	0	0	0	0	0	<b>72</b>

**Anexo A-8 - Quantitativo de Documentos Emitidos, Categorias e Processos abertos no SIGAM em 2018 - Recursos Naturais**

Mês		jan	fev	mar	abr	mai	jun	jul	ago	set	out	nov	dez	Total
<b>Americana - CJA</b>														
Categorias abertas	Autorizações	5	3	4	5	4	2							23
	Reserva Legal	0	0	0	0	0	0							0
	Reserva Legal - instituição	0	0	0	0	0	0							0
	Area Verde	0	1	1	0	0	0							2
	TCRA	5	1	1	3	0	4							14
	Parecer Técnico Florestal	0	0	0	0	0	0							0
	<b>Total</b>	<b>10</b>	<b>5</b>	<b>6</b>	<b>8</b>	<b>4</b>	<b>6</b>							
Documentos Emitidos	Autorizações	7	3	2	2	2	9							25
	Autorizações - C. Fitossanitário	0	0	0	0	0	0							0
	Indeferimentos	0	0	1	1	0	0							2
	Reserva Legal	0	0	0	0	0	0							0
	Reserva Legal - instituição	0	0	0	0	0	0							0
	Area Verde	0	1	1	0	0	0							2
	TCRA	8	1	2	3	1	8							23
	<b>Total</b>	<b>15</b>	<b>5</b>	<b>6</b>	<b>6</b>	<b>3</b>	<b>17</b>							
Processos Abertos	5	3	3	5	4	2								22
<b>Total</b>	<b>5</b>	<b>3</b>	<b>3</b>	<b>5</b>	<b>4</b>	<b>2</b>								<b>22</b>
<b>Atibaia - CJB</b>														
Categorias abertas	Autorizações	10	4	7	10	14	11							56
	Reserva Legal	2	0	0	0	1	0							3
	Reserva Legal - instituição	0	0	0	0	0	0							0
	Area Verde	0	0	0	1	0	0							1
	TCRA	6	4	6	1	2	2							21
	Parecer Técnico Florestal	0	0	0	0	0	0							0
	<b>Total</b>	<b>18</b>	<b>8</b>	<b>13</b>	<b>12</b>	<b>17</b>	<b>13</b>							
Documentos Emitidos	Autorizações	5	2	5	5	4	0							21
	Autorizações - C. Fitossanitário	0	0	0	0	0	0							0
	Indeferimentos	5	0	3	8	5	2							23
	Reserva Legal	2	0	0	0	0	0							2
	Reserva Legal - instituição	0	0	0	0	0	0							0
	Area Verde	0	0	0	1	0	0							1
	TCRA	5	3	6	3	3	0							20
	<b>Total</b>	<b>17</b>	<b>5</b>	<b>14</b>	<b>17</b>	<b>12</b>	<b>2</b>							
Processos Abertos	13	3	7	9	14	10								56
<b>Total</b>	<b>13</b>	<b>3</b>	<b>7</b>	<b>9</b>	<b>14</b>	<b>10</b>								<b>56</b>
<b>Campinas - CJC</b>														
Categorias abertas	Autorizações	10	10	15	15	10	10							70
	Reserva Legal	0	1	0	0	0	2							3
	Reserva Legal - instituição	0	0	0	0	0	0							0
	Area Verde	0	3	1	3	1	0							8
	TCRA	4	3	11	5	10	6							39
	Parecer Técnico Florestal	0	0	0	0	0	0							0
	<b>Total</b>	<b>14</b>	<b>17</b>	<b>27</b>	<b>23</b>	<b>21</b>	<b>18</b>							
Documentos Emitidos	Autorizações	5	3	10	7	10	4							39
	Autorizações - C. Fitossanitário	0	0	0	0	0	0							0
	Indeferimentos	0	1	1	1	0	0							3
	Reserva Legal	0	1	0	0	0	1							2
	Reserva Legal - instituição	0	0	0	0	0	0							0
	Area Verde	0	2	2	1	3	0							8
	TCRA	5	4	9	5	12	3							38
	<b>Total</b>	<b>10</b>	<b>11</b>	<b>22</b>	<b>14</b>	<b>25</b>	<b>8</b>							
Processos Abertos	9	10	11	14	10	10								64
<b>Total</b>	<b>9</b>	<b>10</b>	<b>11</b>	<b>14</b>	<b>10</b>	<b>10</b>								<b>64</b>

**Anexo A-8 - Quantitativo de Documentos Emitidos, Categorias e Processos abertos no SIGAM em 2018 - Recursos Naturais**

Mês		jan	fev	mar	abr	mai	jun	jul	ago	set	out	nov	dez	Total
<b>Itu - CJI</b>														
Categorias abertas	Autorizações	6	7	2	5	2	6							28
	Reserva Legal	0	0	0	0	0	0							0
	Reserva Legal - instituição	0	0	0	0	0	0							0
	Area Verde	2	4	1	0	1	0							8
	TCRA	1	2	5	2	5	7							22
	Parecer Técnico Florestal	0	0	0	0	0	0							0
	<b>Total</b>	<b>9</b>	<b>13</b>	<b>8</b>	<b>7</b>	<b>8</b>	<b>13</b>							
Documentos Emitidos	Autorizações	4	1	5	2	5	2							19
	Autorizações - C. Fitossanitário	0	0	2	0	0	0							2
	Indeferimentos	3	3	1	0	0	1							8
	Reserva Legal	1	0	0	0	0	0							1
	Reserva Legal - instituição	0	0	0	0	0	0							0
	Area Verde	3	4	1	0	1	0							9
	TCRA	1	2	5	2	3	3							16
	Parecer Técnico Florestal	0	0	0	0	0	0							0
<b>Total</b>	<b>12</b>	<b>10</b>	<b>14</b>	<b>4</b>	<b>9</b>	<b>6</b>								<b>55</b>
Processos Abertos		5	9	2	5	2	6							29
<b>Total</b>		<b>5</b>	<b>9</b>	<b>2</b>	<b>5</b>	<b>2</b>	<b>6</b>							<b>29</b>
<b>Jundiaí - CJJ</b>														
Categorias abertas	Autorizações	16	7	5	16	8	8							60
	Reserva Legal	1	0	2	0	3	0							6
	Reserva Legal - instituição	0	0	0	0	0	0							0
	Area Verde	1	0	0	0	0	2							3
	TCRA	5	0	4	6	7	4							26
	Parecer Técnico Florestal	0	0	0	0	0	0							0
	<b>Total</b>	<b>23</b>	<b>7</b>	<b>11</b>	<b>22</b>	<b>18</b>	<b>14</b>							
Documentos Emitidos	Autorizações	7	1	2	11	11	5							37
	Autorizações - C. Fitossanitário	2	0	0	0	0	0							2
	Indeferimentos	1	0	0	1	2	3							7
	Reserva Legal	0	0	2	0	4	0							6
	Reserva Legal - instituição	0	0	0	0	0	0							0
	Area Verde	1	0	1	0	1	2							5
	TCRA	5	0	4	6	8	4							27
	Parecer Técnico Florestal	0	0	0	0	0	0							0
<b>Total</b>	<b>16</b>	<b>1</b>	<b>9</b>	<b>18</b>	<b>26</b>	<b>14</b>								<b>84</b>
Processos Abertos		16	7	6	16	8	9							62
<b>Total</b>		<b>16</b>	<b>7</b>	<b>6</b>	<b>16</b>	<b>8</b>	<b>9</b>							<b>62</b>
<b>Limeira - CJL</b>														
Categorias abertas	Autorizações	5	6	5	5	5	5							31
	Reserva Legal	0	0	1	0	0	0							1
	Reserva Legal - instituição	0	0	0	0	0	0							0
	Area Verde	0	0	0	0	0	0							0
	TCRA	0	2	3	4	3	2							14
	Parecer Técnico Florestal	0	0	0	0	0	0							0
	<b>Total</b>	<b>5</b>	<b>8</b>	<b>9</b>	<b>9</b>	<b>8</b>	<b>7</b>							
Documentos Emitidos	Autorizações	1	2	3	10	3	2							21
	Autorizações - C. Fitossanitário	1	6	2	2	4	2							17
	Indeferimentos	0	0	0	0	1	0							1
	Reserva Legal	0	0	1	11	1	0							13
	Reserva Legal - instituição	0	0	0	0	0	0							0
	Area Verde	0	0	0	0	0	0							0
	TCRA	1	1	3	15	4	2							26
	Parecer Técnico Florestal	0	0	0	0	0	0							0
<b>Total</b>	<b>3</b>	<b>9</b>	<b>9</b>	<b>38</b>	<b>13</b>	<b>6</b>								<b>78</b>
Processos Abertos		5	6	6	5	6	5							33
<b>Total</b>		<b>5</b>	<b>6</b>	<b>6</b>	<b>5</b>	<b>6</b>	<b>5</b>							<b>33</b>

**Anexo A-8 - Quantitativo de Documentos Emitidos, Categorias e Processos abertos no SIGAM em 2018 - Recursos Naturais**

Mês		jan	fev	mar	abr	mai	jun	jul	ago	set	out	nov	dez	Total
<b>Paulínia - CJU</b>														
Categorias abertas	Autorizações	5	10	5	5	6	7							38
	Reserva Legal	1	0	0	1	0	0							2
	Reserva Legal - instituição	0	0	0	0	0	0							0
	Area Verde	0	0	0	0	0	0							0
	TCRA	4	1	4	3	1	5							18
	Parecer Técnico Florestal	0	0	0	0	0	0							0
	<b>Total</b>	<b>10</b>	<b>11</b>	<b>9</b>	<b>9</b>	<b>7</b>	<b>12</b>							
Documentos Emitidos	Autorizações	4	2	4	5	4	4							23
	Autorizações - C. Fitossanitário	0	0	1	0	0	0							1
	Indeferimentos	1	0	1	0	2	2							6
	Reserva Legal	1	0	0	1	0	0							2
	Reserva Legal - instituição	0	0	0	0	0	0							0
	Area Verde	0	0	0	0	0	0							0
	TCRA	4	1	3	4	2	4							18
	Parecer Técnico Florestal	0	0	0	0	0	0							0
<b>Total</b>	<b>10</b>	<b>3</b>	<b>9</b>	<b>10</b>	<b>8</b>	<b>10</b>								<b>50</b>
Processos Abertos		5	10	5	5	5	7							37
<b>Total</b>		<b>5</b>	<b>10</b>	<b>5</b>	<b>5</b>	<b>5</b>	<b>7</b>							<b>37</b>
<b>Piracicaba - CJP</b>														
Categorias abertas	Autorizações	7	2	0	4	5	3							21
	Reserva Legal	1	0	0	0	1	0							2
	Reserva Legal - instituição	0	0	0	0	0	0							0
	Area Verde	0	0	0	0	0	0							0
	TCRA	2	2	2	1	1	1							9
	Parecer Técnico Florestal	0	0	0	0	0	0							0
	<b>Total</b>	<b>10</b>	<b>4</b>	<b>2</b>	<b>5</b>	<b>7</b>	<b>4</b>							
Documentos Emitidos	Autorizações	1	7	1	0	4	1							14
	Autorizações - C. Fitossanitário	1	0	0	1	0	2							4
	Indeferimentos	0	0	2	2	0	0							4
	Reserva Legal	0	1	0	0	1	0							2
	Reserva Legal - instituição	0	0	0	0	0	0							0
	Area Verde	0	0	0	0	0	0							0
	TCRA	1	5	1	1	1	1							10
	Parecer Técnico Florestal	0	0	0	0	0	0							0
<b>Total</b>	<b>3</b>	<b>13</b>	<b>4</b>	<b>4</b>	<b>6</b>	<b>4</b>								<b>34</b>
Processos Abertos		5	2	0	4	4	3							18
<b>Total</b>		<b>5</b>	<b>2</b>	<b>0</b>	<b>4</b>	<b>4</b>	<b>3</b>							<b>18</b>
<b>Sorocaba - CJD</b>														
Categorias abertas	Autorizações	10	9	7	10	9	3							48
	Reserva Legal	2	1	1	1	0	1							6
	Reserva Legal - instituição	0	0	0	0	0	0							0
	Area Verde	2	8	3	2	1	0							16
	TCRA	4	5	7	10	7	1							34
	Parecer Técnico Florestal	0	0	0	0	0	0							0
	<b>Total</b>	<b>18</b>	<b>23</b>	<b>18</b>	<b>23</b>	<b>17</b>	<b>5</b>							
Documentos Emitidos	Autorizações	4	6	5	10	6	0							31
	Autorizações - C. Fitossanitário	0	0	0	0	0	0							0
	Indeferimentos	4	0	1	3	1	0							9
	Reserva Legal	3	1	1	1	1	1							8
	Reserva Legal - instituição	0	0	0	0	0	0							0
	Area Verde	2	7	3	3	1	0							16
	TCRA	4	6	7	10	6	1							34
	Parecer Técnico Florestal	0	0	0	0	0	0							0
<b>Total</b>	<b>17</b>	<b>20</b>	<b>17</b>	<b>27</b>	<b>15</b>	<b>2</b>								<b>98</b>
Processos Abertos		9	9	9	10	10	3							50
<b>Total</b>		<b>9</b>	<b>9</b>	<b>9</b>	<b>10</b>	<b>10</b>	<b>3</b>							<b>50</b>

**Anexo A-8 - Quantitativo de Documentos Emitidos, Categorias e Processos abertos no SIGAM em 2018 - Recursos Naturais**

Mês		jan	fev	mar	abr	mai	jun	jul	ago	set	out	nov	dez	Total
<b>ABC I - CLA</b>														
Categorias abertas	Autorizações	6	1	10	8	0	7							32
	Reserva Legal	0	0	0	0	0	0							0
	Reserva Legal - instituição	0	0	0	0	0	0							0
	Area Verde	0	0	5	1	2	2							10
	TCRA	1	1	2	1	3	4							12
	Parecer Técnico Florestal	0	0	0	0	0	0							0
	<b>Total</b>	<b>7</b>	<b>2</b>	<b>17</b>	<b>10</b>	<b>5</b>	<b>13</b>							
Documentos Emitidos	Autorizações	0	1	2	2	1	7							13
	Autorizações - C. Fitossanitário	0	0	0	0	0	0							0
	Indeferimentos	0	0	0	0	0	0							0
	Reserva Legal	0	0	0	0	0	0							0
	Reserva Legal - instituição	0	0	0	0	0	0							0
	Area Verde	0	0	5	1	0	4							10
	TCRA	0	1	2	2	1	6							12
Parecer Técnico Florestal	0	0	0	0	0	0							0	
<b>Total</b>	<b>0</b>	<b>2</b>	<b>9</b>	<b>5</b>	<b>2</b>	<b>17</b>								<b>35</b>
Processos Abertos		11	11	14	19	5	16							76
<b>Total</b>		<b>11</b>	<b>11</b>	<b>14</b>	<b>19</b>	<b>5</b>	<b>16</b>							<b>76</b>
<b>ABC II - CLD</b>														
Categorias abertas	Autorizações	3	1	1	3	3	4							15
	Reserva Legal	0	0	0	1	0	0							1
	Reserva Legal - instituição	0	0	0	0	0	0							0
	Area Verde	1	0	0	0	0	0							1
	TCRA	3	1	1	1	0	2							8
	Parecer Técnico Florestal	0	0	0	0	0	0							0
<b>Total</b>	<b>7</b>	<b>2</b>	<b>2</b>	<b>5</b>	<b>3</b>	<b>6</b>								<b>25</b>
Documentos Emitidos	Autorizações	2	0	1	1	1	5							10
	Autorizações - C. Fitossanitário	0	0	0	0	0	0							0
	Indeferimentos	0	0	0	3	0	0							3
	Reserva Legal	0	0	0	0	0	0							0
	Reserva Legal - instituição	0	0	0	0	0	0							0
	Area Verde	0	1	0	0	1	0							2
	TCRA	2	2	0	1	1	1							7
Parecer Técnico Florestal	0	0	0	0	0	0							0	
<b>Total</b>	<b>4</b>	<b>3</b>	<b>1</b>	<b>5</b>	<b>3</b>	<b>6</b>								<b>22</b>
Processos Abertos		2	2	1	3	5	3							16
<b>Total</b>		<b>2</b>	<b>2</b>	<b>1</b>	<b>3</b>	<b>5</b>	<b>3</b>							<b>16</b>
<b>Embu das Artes - CLB</b>														
Categorias abertas	Autorizações	10	6	10	11	8	9							54
	Reserva Legal	0	0	0	0	1	0							1
	Reserva Legal - instituição	0	0	0	0	0	0							0
	Area Verde	6	0	5	2	1	5							19
	TCRA	6	3	8	7	9	2							35
	Parecer Técnico Florestal	0	0	0	0	0	0							0
<b>Total</b>	<b>22</b>	<b>9</b>	<b>23</b>	<b>20</b>	<b>19</b>	<b>16</b>								<b>109</b>
Documentos Emitidos	Autorizações	7	3	9	7	10	4							40
	Autorizações - C. Fitossanitário	0	0	0	0	0	0							0
	Indeferimentos	0	2	1	3	5	4							15
	Reserva Legal	0	0	0	0	1	1							2
	Reserva Legal - instituição	0	0	0	0	0	0							0
	Area Verde	2	0	6	0	5	7							20
	TCRA	5	3	9	8	17	5							47
Parecer Técnico Florestal	0	0	0	0	0	0							0	
<b>Total</b>	<b>14</b>	<b>8</b>	<b>25</b>	<b>18</b>	<b>38</b>	<b>21</b>								<b>124</b>
Processos Abertos		24	10	16	21	15	13							99
<b>Total</b>		<b>24</b>	<b>10</b>	<b>16</b>	<b>21</b>	<b>15</b>	<b>13</b>							<b>99</b>

**Anexo A-8 - Quantitativo de Documentos Emitidos, Categorias e Processos abertos no SIGAM em 2018 - Recursos Naturais**

Mês		jan	fev	mar	abr	mai	jun	jul	ago	set	out	nov	dez	Total
<b>Guarulhos - CLG</b>														
Categorias abertas	Autorizações	11	5	1	18	13	19							67
	Reserva Legal	4	3	2	8	3	1							21
	Reserva Legal - instituição	0	0	0	0	0	0							0
	Area Verde	8	5	5	10	3	3							34
	TCRA	1	1	3	4	2	0							11
	Parecer Técnico Florestal	0	0	0	0	0	0							0
	<b>Total</b>	<b>24</b>	<b>14</b>	<b>11</b>	<b>40</b>	<b>21</b>	<b>23</b>	0	0	0	0	0	0	0
Documentos Emitidos	Autorizações	4	0	6	7	3	8							28
	Autorizações - C. Fitossanitário	0	0	0	0	0	0							0
	Indeferimentos	1	3	3	1	0	4							12
	Reserva Legal	2	0	4	3	1	5							15
	Reserva Legal - instituição	0	0	0	0	0	0							0
	Area Verde	3	0	8	5	2	7							25
	TCRA	2	0	1	3	0	4							10
	Parecer Técnico Florestal	0	0	0	0	0	0							0
<b>Total</b>	<b>12</b>	<b>3</b>	<b>22</b>	<b>19</b>	<b>6</b>	<b>28</b>	0	0	0	0	0	0	0	<b>90</b>
Processos Abertos		29	6	4	27	18	31							115
<b>Total</b>		<b>29</b>	<b>6</b>	<b>4</b>	<b>27</b>	<b>18</b>	<b>31</b>	0	0	0	0	0	0	<b>115</b>
<b>Mogi das Cruzes - CLM</b>														
Categorias abertas	Autorizações	8	5	5	15	7	5							45
	Reserva Legal	1	1	0	0	0	1							3
	Reserva Legal - instituição	0	0	0	0	0	0							0
	Area Verde	0	0	0	2	1	0							3
	TCRA	3	1	4	5	0	1							14
	Parecer Técnico Florestal	0	0	0	0	0	0							0
	<b>Total</b>	<b>12</b>	<b>7</b>	<b>9</b>	<b>22</b>	<b>8</b>	<b>7</b>	0	0	0	0	0	0	0
Documentos Emitidos	Autorizações	3	0	0	6	0	2							11
	Autorizações - C. Fitossanitário	0	0	0	0	0	0							0
	Indeferimentos	8	4	1	5	5	14							37
	Reserva Legal	0	0	0	0	0	0							0
	Reserva Legal - instituição	0	0	0	0	0	0							0
	Area Verde	0	0	0	2	0	0							2
	TCRA	2	0	3	6	0	2							13
	Parecer Técnico Florestal	0	0	0	0	0	0							0
<b>Total</b>	<b>13</b>	<b>4</b>	<b>4</b>	<b>19</b>	<b>5</b>	<b>18</b>	0	0	0	0	0	0	0	<b>63</b>
Processos Abertos		10	6	12	23	11	15							77
<b>Total</b>		<b>10</b>	<b>6</b>	<b>12</b>	<b>23</b>	<b>11</b>	<b>15</b>	0	0	0	0	0	0	<b>77</b>
<b>Osasco - CLO</b>														
Categorias abertas	Autorizações	8	6	9	13	8	12							56
	Reserva Legal	0	0	0	0	0	0							0
	Reserva Legal - instituição	0	0	0	0	0	0							0
	Area Verde	3	4	1	6	7	3							24
	TCRA	3	5	4	8	4	7							31
	Parecer Técnico Florestal	0	0	0	1	0	0							1
	<b>Total</b>	<b>14</b>	<b>15</b>	<b>14</b>	<b>28</b>	<b>19</b>	<b>22</b>	0	0	0	0	0	0	0
Documentos Emitidos	Autorizações	2	4	3	4	5	6							24
	Autorizações - C. Fitossanitário	0	0	0	0	0	0							0
	Indeferimentos	1	1	0	2	1	0							5
	Reserva Legal	0	2	0	0	0	0							2
	Reserva Legal - instituição	0	0	0	0	0	0							0
	Area Verde	0	6	1	4	5	8							24
	TCRA	0	5	3	8	7	9							32
	Parecer Técnico Florestal	0	0	0	1	0	0							1
<b>Total</b>	<b>3</b>	<b>18</b>	<b>7</b>	<b>19</b>	<b>18</b>	<b>23</b>	0	0	0	0	0	0	0	<b>88</b>
Processos Abertos		5	3	8	9	4	11							40
<b>Total</b>		<b>5</b>	<b>3</b>	<b>8</b>	<b>9</b>	<b>4</b>	<b>11</b>	0	0	0	0	0	0	<b>40</b>

**Anexo A-8 - Quantitativo de Documentos Emitidos, Categorias e Processos abertos no SIGAM em 2018 - Recursos Naturais**

Mês		jan	fev	mar	abr	mai	jun	jul	ago	set	out	nov	dez	Total
<b>Pinheiros - CLP</b>														
Categorias abertas	Autorizações	1	1	0	0	2	7							11
	Reserva Legal	0	0	0	0	0	0							0
	Reserva Legal - instituição	0	0	0	0	0	0							0
	Area Verde	0	0	0	0	0	0							0
	TCRA	0	1	0	1	0	1							3
	Parecer Técnico Florestal	0	0	0	0	0	0							0
	<b>Total</b>	<b>1</b>	<b>2</b>	<b>0</b>	<b>1</b>	<b>2</b>	<b>8</b>							
Documentos Emitidos	Autorizações	0	1	0	0	0	1							2
	Autorizações - C. Fitossanitário	0	0	0	0	0	0							0
	Indeferimentos	0	0	0	0	0	0							0
	Reserva Legal	0	0	0	0	0	0							0
	Reserva Legal - instituição	0	0	0	0	0	0							0
	Area Verde	0	0	0	0	0	0							0
	TCRA	0	1	0	0	0	1							2
	<b>Total</b>	<b>0</b>	<b>2</b>	<b>0</b>	<b>0</b>	<b>0</b>	<b>2</b>							
Processos Abertos	13	10	7	11	11	18								70
<b>Total</b>	<b>13</b>	<b>10</b>	<b>7</b>	<b>11</b>	<b>11</b>	<b>18</b>								<b>70</b>
<b>Santana - CLS</b>														
Categorias abertas	Autorizações	2	0	2	3	3	1							11
	Reserva Legal	1	0	0	0	0	0							1
	Reserva Legal - instituição	0	0	0	0	0	0							0
	Area Verde	3	1	0	0	0	0							4
	TCRA	2	0	2	2	3	2							11
	Parecer Técnico Florestal	0	0	0	0	0	0							0
	<b>Total</b>	<b>8</b>	<b>1</b>	<b>4</b>	<b>5</b>	<b>6</b>	<b>3</b>							
Documentos Emitidos	Autorizações	2	1	2	1	0	3							9
	Autorizações - C. Fitossanitário	0	0	0	0	0	0							0
	Indeferimentos	0	0	2	0	1	2							5
	Reserva Legal	1	0	0	0	0	0							1
	Reserva Legal - instituição	0	0	0	0	0	0							0
	Area Verde	2	1	1	0	0	0							4
	TCRA	2	1	2	2	2	3							12
	<b>Total</b>	<b>7</b>	<b>3</b>	<b>7</b>	<b>3</b>	<b>3</b>	<b>8</b>							
Processos Abertos	4	0	4	3	3	2								16
<b>Total</b>	<b>4</b>	<b>0</b>	<b>4</b>	<b>3</b>	<b>3</b>	<b>2</b>								<b>16</b>
<b>Santo Amaro - CLN</b>														
Categorias abertas	Autorizações	0	4	2	0	2	0							8
	Reserva Legal	0	0	0	0	0	0							0
	Reserva Legal - instituição	0	0	0	0	0	0							0
	Area Verde	0	0	0	0	0	0							0
	TCRA	0	0	0	0	0	0							0
	Parecer Técnico Florestal	0	0	0	0	0	0							0
	<b>Total</b>	<b>0</b>	<b>4</b>	<b>2</b>	<b>0</b>	<b>2</b>	<b>0</b>							
Documentos Emitidos	Autorizações	1	0	0	0	0	0							1
	Autorizações - C. Fitossanitário	0	0	0	0	0	0							0
	Indeferimentos	0	0	0	0	1	0							1
	Reserva Legal	0	0	0	0	0	0							0
	Reserva Legal - instituição	0	0	0	0	0	0							0
	Area Verde	0	0	0	0	0	0							0
	TCRA	1	0	0	0	0	0							1
	<b>Total</b>	<b>2</b>	<b>0</b>	<b>0</b>	<b>0</b>	<b>1</b>	<b>0</b>							
Processos Abertos	0	4	2	0	2	0								8
<b>Total</b>	<b>0</b>	<b>4</b>	<b>2</b>	<b>0</b>	<b>2</b>	<b>0</b>								<b>8</b>

**Anexo A-8 - Quantitativo de Documentos Emitidos, Categorias e Processos abertos no SIGAM em 2018 - Recursos Naturais**

Mês		jan	fev	mar	abr	mai	jun	jul	ago	set	out	nov	dez	Total
<b>Tatuapé - CLE</b>														
Categorias abertas	Autorizações	2	2	1	2	0	3							10
	Reserva Legal	0	0	0	0	0	0							0
	Reserva Legal - instituição	0	0	0	0	0	0							0
	Area Verde	0	0	0	0	0	0							0
	TCRA	1	1	3	0	1	2							8
	Parecer Técnico Florestal	0	0	0	0	0	0							0
	<b>Total</b>	<b>3</b>	<b>3</b>	<b>4</b>	<b>2</b>	<b>1</b>	<b>5</b>							
Documentos Emitidos	Autorizações	0	0	2	0	1	1							4
	Autorizações - C. Fitossanitário	0	0	0	0	0	0							0
	Indeferimentos	0	0	2	0	0	1							3
	Reserva Legal	0	0	0	0	0	0							0
	Reserva Legal - instituição	0	0	0	0	0	0							0
	Area Verde	0	0	0	1	0	0							1
	TCRA	0	0	5	1	1	2							9
	Parecer Técnico Florestal	0	0	0	0	0	0							0
<b>Total</b>	<b>0</b>	<b>0</b>	<b>9</b>	<b>2</b>	<b>2</b>	<b>4</b>								<b>17</b>
Processos Abertos	3	3	3	2	0	3								14
<b>Total</b>	<b>3</b>	<b>3</b>	<b>3</b>	<b>2</b>	<b>0</b>	<b>3</b>								<b>14</b>
<b>Avaré - CMA</b>														
Categorias abertas	Autorizações	7	6	5	12	5	8							43
	Reserva Legal	0	0	0	0	1	0							1
	Reserva Legal - instituição	0	0	0	0	0	0							0
	Area Verde	0	0	0	0	0	0							0
	TCRA	0	0	2	2	7	5							16
	Parecer Técnico Florestal	0	0	0	0	0	0							0
	<b>Total</b>	<b>7</b>	<b>6</b>	<b>7</b>	<b>14</b>	<b>13</b>	<b>13</b>							
Documentos Emitidos	Autorizações	0	0	3	4	5	5							17
	Autorizações - C. Fitossanitário	1	0	2	1	0	1							5
	Indeferimentos	0	0	3	0	2	0							5
	Reserva Legal	0	0	0	0	1	0							1
	Reserva Legal - instituição	0	0	0	0	0	0							0
	Area Verde	0	0	0	0	0	0							0
	TCRA	0	0	3	2	8	5							18
	Parecer Técnico Florestal	0	0	0	0	0	0							0
<b>Total</b>	<b>1</b>	<b>0</b>	<b>11</b>	<b>7</b>	<b>16</b>	<b>11</b>								<b>46</b>
Processos Abertos	7	6	5	12	6	8								44
<b>Total</b>	<b>7</b>	<b>6</b>	<b>5</b>	<b>12</b>	<b>6</b>	<b>8</b>								<b>44</b>
<b>Capão Bonito - CMC</b>														
Categorias abertas	Autorizações	12	5	6	7	12	3							45
	Reserva Legal	1	0	5	0	0	1							7
	Reserva Legal - instituição	0	0	0	0	0	0							0
	Area Verde	0	0	0	0	0	0							0
	TCRA	5	0	6	3	2	4							20
	Parecer Técnico Florestal	0	0	0	0	0	0							0
	<b>Total</b>	<b>18</b>	<b>5</b>	<b>17</b>	<b>10</b>	<b>14</b>	<b>8</b>							
Documentos Emitidos	Autorizações	4	2	6	3	7	8							30
	Autorizações - C. Fitossanitário	0	0	0	0	0	0							0
	Indeferimentos	1	0	0	1	1	3							6
	Reserva Legal	0	1	6	0	0	1							8
	Reserva Legal - instituição	0	0	0	0	0	0							0
	Area Verde	0	0	0	0	0	0							0
	TCRA	2	1	6	2	2	5							18
	Parecer Técnico Florestal	0	0	0	0	0	0							0
<b>Total</b>	<b>7</b>	<b>4</b>	<b>18</b>	<b>6</b>	<b>10</b>	<b>17</b>								<b>62</b>
Processos Abertos	11	5	6	7	12	3								44
<b>Total</b>	<b>11</b>	<b>5</b>	<b>6</b>	<b>7</b>	<b>12</b>	<b>3</b>								<b>44</b>

**Anexo A-8 - Quantitativo de Documentos Emitidos, Categorias e Processos abertos no SIGAM em 2018 - Recursos Naturais**

Mês		jan	fev	mar	abr	mai	jun	jul	ago	set	out	nov	dez	Total
<b>Cubatão - CMB</b>														
Categorias abertas	Autorizações	0	1	2	4	3	1							11
	Reserva Legal	0	0	3	0	1	0							4
	Reserva Legal - instituição	0	0	1	0	0	0							1
	Area Verde	0	0	3	1	3	2							9
	TCRA	0	0	0	2	1	1							4
	Parecer Técnico Florestal	0	0	0	0	0	0							0
	<b>Total</b>	<b>0</b>	<b>1</b>	<b>9</b>	<b>7</b>	<b>8</b>	<b>4</b>							
Documentos Emitidos	Autorizações	0	0	3	2	3	1							9
	Autorizações - C. Fitossanitário	0	0	0	0	0	0							0
	Indeferimentos	0	1	1	2	1	0							5
	Reserva Legal	0	0	3	0	1	0							4
	Reserva Legal - instituição	0	0	0	0	0	0							0
	Area Verde	0	0	3	1	3	0							7
	TCRA	0	0	0	2	1	1							4
	Parecer Técnico Florestal	0	0	0	0	0	0							0
<b>Total</b>	<b>0</b>	<b>1</b>	<b>10</b>	<b>7</b>	<b>9</b>	<b>2</b>								<b>29</b>
Processos Abertos		0	1	2	4	3	1							11
<b>Total</b>		<b>0</b>	<b>1</b>	<b>2</b>	<b>4</b>	<b>3</b>	<b>1</b>							<b>11</b>
<b>Itapetininga - CMI</b>														
Categorias abertas	Autorizações	1	4	3	5	3	7							23
	Reserva Legal	1	0	0	2	0	0							3
	Reserva Legal - instituição	0	0	0	0	0	0							0
	Area Verde	0	0	0	0	2	0							2
	TCRA	2	1	2	2	3	0							10
	Parecer Técnico Florestal	0	0	0	0	0	0							0
	<b>Total</b>	<b>4</b>	<b>5</b>	<b>5</b>	<b>9</b>	<b>8</b>	<b>7</b>							
Documentos Emitidos	Autorizações	3	2	3	1	3	2							14
	Autorizações - C. Fitossanitário	0	0	0	0	0	0							0
	Indeferimentos	0	0	0	0	0	2							2
	Reserva Legal	0	0	1	1	1	0							3
	Reserva Legal - instituição	0	0	0	0	0	0							0
	Area Verde	0	0	0	0	2	0							2
	TCRA	2	1	3	1	4	0							11
	Parecer Técnico Florestal	0	0	0	0	0	0							0
<b>Total</b>	<b>5</b>	<b>3</b>	<b>7</b>	<b>3</b>	<b>10</b>	<b>4</b>								<b>32</b>
Processos Abertos		2	4	1	5	3	7							22
<b>Total</b>		<b>2</b>	<b>4</b>	<b>1</b>	<b>5</b>	<b>3</b>	<b>7</b>							<b>22</b>
<b>Registro - CMR</b>														
Categorias abertas	Autorizações	4	6	10	6	17	3							46
	Reserva Legal	5	4	5	12	9	9							44
	Reserva Legal - instituição	0	0	0	0	0	0							0
	Area Verde	0	0	0	0	0	0							0
	TCRA	2	1	1	0	3	0							7
	Parecer Técnico Florestal	0	0	0	0	0	0							0
	<b>Total</b>	<b>11</b>	<b>11</b>	<b>16</b>	<b>18</b>	<b>29</b>	<b>12</b>							
Documentos Emitidos	Autorizações	4	3	3	2	1	13							26
	Autorizações - C. Fitossanitário	0	0	0	0	0	0							0
	Indeferimentos	2	1	2	4	1	0							10
	Reserva Legal	3	5	6	12	5	10							41
	Reserva Legal - instituição	0	0	0	0	0	0							0
	Area Verde	0	0	0	0	0	0							0
	TCRA	2	0	3	0	1	1							7
	Parecer Técnico Florestal	0	0	0	0	0	0							0
<b>Total</b>	<b>11</b>	<b>9</b>	<b>14</b>	<b>18</b>	<b>8</b>	<b>24</b>								<b>84</b>
Processos Abertos		5	6	8	5	16	3							43
<b>Total</b>		<b>5</b>	<b>6</b>	<b>8</b>	<b>5</b>	<b>16</b>	<b>3</b>							<b>43</b>

**Anexo A-8 - Quantitativo de Documentos Emitidos, Categorias e Processos abertos no SIGAM em 2018 - Recursos Naturais**

Mês		jan	fev	mar	abr	mai	jun	jul	ago	set	out	nov	dez	Total
<b>Santos - CMN</b>														
Categorias abertas	Autorizações	35	30	20	38	17	18							158
	Reserva Legal	2	0	2	2	1	1							8
	Reserva Legal - instituição	0	0	0	0	0	0							0
	Area Verde	5	2	1	4	5	1							18
	TCRA	0	0	1	4	6	2							13
	Parecer Técnico Florestal	0	0	0	0	0	0							0
	<b>Total</b>	<b>42</b>	<b>32</b>	<b>24</b>	<b>48</b>	<b>29</b>	<b>22</b>	0	0	0	0	0	0	0
Documentos Emitidos	Autorizações	23	16	26	23	14	8							110
	Autorizações - C. Fitossanitário	0	0	0	0	0	0							0
	Indeferimentos	1	2	2	0	0	1							6
	Reserva Legal	2	0	2	3	0	2							9
	Reserva Legal - instituição	0	0	0	0	0	0							0
	Area Verde	5	3	2	5	4	1							20
	TCRA	0	0	1	2	7	3							13
	Parecer Técnico Florestal	0	0	0	0	0	0							0
<b>Total</b>	<b>31</b>	<b>21</b>	<b>33</b>	<b>33</b>	<b>25</b>	<b>15</b>	0	0	0	0	0	0	0	<b>158</b>
Processos Abertos		27	29	14	36	14	18							138
<b>Total</b>		<b>27</b>	<b>29</b>	<b>14</b>	<b>36</b>	<b>14</b>	<b>18</b>	0	0	0	0	0	0	<b>138</b>
<b>S.J. Campos - CMP</b>														
Categorias abertas	Autorizações	10	11	6	8	14	7							56
	Reserva Legal	1	1	2	1	1	2							8
	Reserva Legal - instituição	0	0	0	0	0	0							0
	Area Verde	2	0	1	0	1	0							4
	TCRA	5	4	6	9	6	6							36
	Parecer Técnico Florestal	0	0	0	0	0	0							0
	<b>Total</b>	<b>18</b>	<b>16</b>	<b>15</b>	<b>18</b>	<b>22</b>	<b>15</b>	0	0	0	0	0	0	0
Documentos Emitidos	Autorizações	3	5	6	7	6	11							38
	Autorizações - C. Fitossanitário	0	0	0	0	0	0							0
	Indeferimentos	1	0	0	0	0	2							3
	Reserva Legal	1	0	2	0	2	3							8
	Reserva Legal - instituição	0	0	0	0	0	0							0
	Area Verde	3	0	0	0	1	1							5
	TCRA	4	3	8	6	7	16							44
	Parecer Técnico Florestal	0	0	0	0	0	0							0
<b>Total</b>	<b>12</b>	<b>8</b>	<b>16</b>	<b>13</b>	<b>16</b>	<b>33</b>	0	0	0	0	0	0	0	<b>98</b>
Processos Abertos		12	11	4	7	15	7							56
<b>Total</b>		<b>12</b>	<b>11</b>	<b>4</b>	<b>7</b>	<b>15</b>	<b>7</b>	0	0	0	0	0	0	<b>56</b>
<b>São Sebastião - CMS</b>														
Categorias abertas	Autorizações	26	15	27	23	24	18							133
	Reserva Legal	0	0	0	2	0	0							2
	Reserva Legal - instituição	0	0	0	0	0	0							0
	Area Verde	15	1	8	5	8	21							58
	TCRA	2	4	4	5	3	3							21
	Parecer Técnico Florestal	0	0	0	0	0	0							0
	<b>Total</b>	<b>43</b>	<b>20</b>	<b>39</b>	<b>35</b>	<b>35</b>	<b>42</b>	0	0	0	0	0	0	0
Documentos Emitidos	Autorizações	2	7	10	2	6	6							33
	Autorizações - C. Fitossanitário	0	0	0	0	0	0							0
	Indeferimentos	2	6	10	1	5	7							31
	Reserva Legal	0	0	0	1	0	0							1
	Reserva Legal - instituição	0	0	0	0	0	0							0
	Area Verde	19	1	8	8	14	20							70
	TCRA	2	4	5	3	4	3							21
	Parecer Técnico Florestal	0	0	0	0	0	0							0
<b>Total</b>	<b>25</b>	<b>18</b>	<b>33</b>	<b>15</b>	<b>29</b>	<b>36</b>	0	0	0	0	0	0	0	<b>156</b>
Processos Abertos		22	14	26	23	18	18							121
<b>Total</b>		<b>22</b>	<b>14</b>	<b>26</b>	<b>23</b>	<b>18</b>	<b>18</b>	0	0	0	0	0	0	<b>121</b>

**Anexo A-8 - Quantitativo de Documentos Emitidos, Categorias e Processos abertos no SIGAM em 2018 - Recursos Naturais**

Mês		jan	fev	mar	abr	mai	jun	jul	ago	set	out	nov	dez	Total
<b>Taubaté - CMT</b>														
Categorias abertas	Autorizações	8	4	7	14	13	8							54
	Reserva Legal	3	0	2	1	4	3							13
	Reserva Legal - instituição	0	1	0	0	0	0							1
	Area Verde	0	1	0	0	0	0							1
	TCRA	6	2	5	2	8	5							28
	Parecer Técnico Florestal	0	0	0	0	0	0							0
	<b>Total</b>	<b>17</b>	<b>8</b>	<b>14</b>	<b>17</b>	<b>25</b>	<b>16</b>	0	0	0	0	0	0	0
Documentos Emitidos	Autorizações	5	3	3	6	5	8							30
	Autorizações - C. Fitossanitário	0	0	0	0	0	0							0
	Indeferimentos	4	2	0	0	0	0							6
	Reserva Legal	3	0	2	1	3	1							10
	Reserva Legal - instituição	0	0	0	0	0	0							0
	Area Verde	1	2	0	0	0	0							3
	TCRA	6	3	4	7	7	11							38
	Parecer Técnico Florestal	0	0	0	0	0	0							0
	<b>Total</b>	<b>19</b>	<b>10</b>	<b>9</b>	<b>14</b>	<b>15</b>	<b>20</b>	0	0	0	0	0	0	0
Processos Abertos		11	6	8	14	14	10							63
<b>Total</b>		<b>11</b>	<b>6</b>	<b>8</b>	<b>14</b>	<b>14</b>	<b>10</b>	0	0	0	0	0	0	<b>63</b>

**Anexo A-9 - Quantitativo de Autorizações por Tipo e Características por Agência**

<b>Agência Ambiental de Araçatuba</b>		<b>Jan</b>	<b>Fev</b>	<b>Mar</b>	<b>Abr</b>	<b>Mai</b>	<b>Jun</b>	<b>Jul</b>	<b>Ago</b>	<b>Set</b>	<b>Out</b>	<b>Nov</b>	<b>Dez</b>	<b>Total</b>
<b>Tipo de Autorizações Emitidas</b>	Supressão de Vegetação Nativa	0	1	0	0	0	0							1
	Corte de Árvore Isolada	2	0	5	5	3	4							19
	Intervenção em APP	2	2	2	1	1	1							9
	Área comum não protegida	1	1	2	0	0	0							4
	Intervenção em APP e Corte de Árvore Isolada	0	2	0	0	1	1							4
	Intervenção em APP e Supressão de Vegetação Nativa	0	0	0	0	0	0							0
	Intervenção em APP e Supressão de Vegetação Nativa e Corte de Árvore Isolada	0	0	2	0	1	0							3
	Manejo	0	0	0	0	0	0							0
	Supressão de Vegetação Nativa e Corte de Árvore Isolada	0	0	2	0	2	3							7
	Autorização - Controle Fitossanitário	0	0	1	0	0	0							1
<b>Total</b>	<b>5</b>	<b>6</b>	<b>14</b>	<b>6</b>	<b>8</b>	<b>9</b>								<b>48</b>
<b>Características</b>	Área Autorizada (ha) - Supressão de Vegetação Nativa	Primário	0,00	0,00	0,00	0,00	0,00	0,00						0,00
		Secundário Médio	0,00	0,00	0,00	0,00	0,00	0,00						0,00
		Secundário Avançado	0,00	0,00	0,00	0,00	0,00	0,00						0,00
	Unidades de árvores - Corte Árvore Isolada	181	17	606	321	374	397							1.896
<b>Agência Ambiental de Assis</b>		<b>Jan</b>	<b>Fev</b>	<b>Mar</b>	<b>Abr</b>	<b>Mai</b>	<b>Jun</b>	<b>Jul</b>	<b>Ago</b>	<b>Set</b>	<b>Out</b>	<b>Nov</b>	<b>Dez</b>	<b>Total</b>
<b>Tipo de Autorizações Emitidas</b>	Supressão de Vegetação Nativa	0	0	0	0	0	0							0
	Corte de Árvore Isolada	4	0	1	0	2	0							7
	Intervenção em APP	0	0	0	0	0	1							1
	Área comum não protegida	1	1	1	0	2	2							7
	Intervenção em APP e Corte de Árvore Isolada	0	0	2	0	0	1							3
	Intervenção em APP e Supressão de Vegetação Nativa	0	0	1	0	0	0							1
	Intervenção em APP e Supressão de Vegetação Nativa e Corte de Árvore Isolada	0	1	0	0	0	0							1
	Manejo	0	0	0	0	0	0							0
	Supressão de Vegetação Nativa e Corte de Árvore Isolada	0	0	0	0	0	0							0
	Autorização - Controle Fitossanitário	0	1	1	0	1	0							3
<b>Total</b>	<b>5</b>	<b>3</b>	<b>6</b>	<b>0</b>	<b>5</b>	<b>4</b>								<b>23</b>
<b>Características</b>	Área Autorizada (ha) - Supressão de Vegetação Nativa	Primário	0,00	0,00	0,00	0,00	0,00	0,00						0,00
		Secundário Médio	0,00	0,01	0,00	0,00	0,00	0,00						0,01
		Secundário Avançado	0,00	0,00	0,00	0,00	0,00	0,00						0,00
	Unidades de árvores - Corte Árvore Isolada	179	1	39	0	10	7							236
<b>Agência Ambiental de Dracena</b>		<b>Jan</b>	<b>Fev</b>	<b>Mar</b>	<b>Abr</b>	<b>Mai</b>	<b>Jun</b>	<b>Jul</b>	<b>Ago</b>	<b>Set</b>	<b>Out</b>	<b>Nov</b>	<b>Dez</b>	<b>Total</b>
<b>Tipo de Autorizações Emitidas</b>	Supressão de Vegetação Nativa	0	0	0	0	0	0							0
	Corte de Árvore Isolada	1	1	1	1	0	4							8
	Intervenção em APP	2	0	1	0	2	0							5
	Área comum não protegida	1	0	0	0	0	0							1
	Intervenção em APP e Corte de Árvore Isolada	0	0	0	1	0	1							2
	Intervenção em APP e Supressão de Vegetação Nativa	0	0	0	0	0	0							0
	Intervenção em APP e Supressão de Vegetação Nativa e Corte de Árvore Isolada	1	0	2	0	0	0							3
	Manejo	0	0	0	0	0	0							0
	Supressão de Vegetação Nativa e Corte de Árvore Isolada	0	0	0	0	0	0							0
	Autorização - Controle Fitossanitário	0	0	0	0	0	0							0
<b>Total</b>	<b>5</b>	<b>1</b>	<b>4</b>	<b>2</b>	<b>2</b>	<b>5</b>								<b>19</b>
<b>Características</b>	Área Autorizada (ha) - Supressão de Vegetação Nativa	Primário	0,00	0,00	0,00	0,00	0,00	0,00						0,00
		Secundário Médio	0,00	0,00	0,00	0,00	0,00	0,00						0,00
		Secundário Avançado	0,00	0,00	0,00	0,00	0,00	0,00						0,00
	Unidades de árvores - Corte Árvore Isolada	192	26	121	25	0	203							567

**Anexo A-9 - Quantitativo de Autorizações por Tipo e Características por Agência**

Agência Ambiental de Jales		Jan	Fev	Mar	Abr	Mai	Jun	Jul	Ago	Set	Out	Nov	Dez	Total
Tipo de Autorizações Emitidas	Supressão de Vegetação Nativa	0	0	1	0	0	0							1
	Corte de Árvore Isolada	1	4	1	3	5	3							17
	Intervenção em APP	0	2	0	1	2	1							6
	Área comum não protegida	0	0	0	0	0	0							0
	Intervenção em APP e Corte de Árvore Isolada	0	0	2	0	1	0							3
	Intervenção em APP e Supressão de Vegetação Nativa	0	1	0	0	1	0							2
	Intervenção em APP e Supressão de Vegetação Nativa e Corte de Árvore Isolada	1	1	0	1	0	1							4
	Manejo	0	0	0	0	0	0							0
	Supressão de Vegetação Nativa e Corte de Árvore Isolada	0	0	0	0	0	0							0
	Autorização - Controle Fitossanitário	13	5	18	17	13	11							
<b>Total</b>	<b>15</b>	<b>13</b>	<b>22</b>	<b>22</b>	<b>22</b>	<b>16</b>								<b>110</b>
Características	Área Autorizada (ha) - Supressão de Vegetação Nativa	Primário	0,00	0,00	0,00	0,00	0,00	0,00						0,00
		Secundário Médio	1,41	0,00	0,00	0,00	0,10	0,00						1,51
		Secundário Avançado	0,20	0,00	0,00	0,00	0,00	0,00						0,20
	Unidades de árvores - Corte Árvore Isolada	575	626	329	279	234	337							2.380
Agência Ambiental de Marília		Jan	Fev	Mar	Abr	Mai	Jun	Jul	Ago	Set	Out	Nov	Dez	Total
Tipo de Autorizações Emitidas	Supressão de Vegetação Nativa	0	1	0	0	0	0							1
	Corte de Árvore Isolada	0	1	0	0	2	0							3
	Intervenção em APP	5	1	3	2	2	3							16
	Área comum não protegida	2	2	2	0	1	1							8
	Intervenção em APP e Corte de Árvore Isolada	1	0	1	2	1	0							5
	Intervenção em APP e Supressão de Vegetação Nativa	0	0	0	0	0	0							0
	Intervenção em APP e Supressão de Vegetação Nativa e Corte de Árvore Isolada	0	0	1	0	0	0							1
	Manejo	0	0	0	0	0	0							0
	Supressão de Vegetação Nativa e Corte de Árvore Isolada	0	0	0	0	0	1							1
	Autorização - Controle Fitossanitário	3	3	1	1	2	1							11
<b>Total</b>	<b>11</b>	<b>8</b>	<b>8</b>	<b>5</b>	<b>8</b>	<b>6</b>								<b>46</b>
Características	Área Autorizada (ha) - Supressão de Vegetação Nativa	Primário	0,00	0,00	0,00	0,00	0,00	0,00						0,00
		Secundário Médio	0,00	0,00	0,00	0,00	0,00	0,00						0,00
		Secundário Avançado	0,00	0,00	0,00	0,00	0,00	0,00						0,00
	Unidades de árvores - Corte Árvore Isolada	136	203	92	55	503	43							1.032
Agência Ambiental de Presidente Prudente		Jan	Fev	Mar	Abr	Mai	Jun	Jul	Ago	Set	Out	Nov	Dez	Total
Tipo de Autorizações Emitidas	Supressão de Vegetação Nativa	0	0	0	0	0	0							0
	Corte de Árvore Isolada	1	7	5	1	0	0							14
	Intervenção em APP	2	1	1	0	0	1							5
	Área comum não protegida	0	0	0	0	0	0							0
	Intervenção em APP e Corte de Árvore Isolada	0	2	0	1	1	0							4
	Intervenção em APP e Supressão de Vegetação Nativa	0	0	0	0	1	0							1
	Intervenção em APP e Supressão de Vegetação Nativa e Corte de Árvore Isolada	0	1	2	0	0	0							3
	Manejo	0	0	0	0	0	0							0
	Supressão de Vegetação Nativa e Corte de Árvore Isolada	0	0	0	0	0	0							0
	Autorização - Controle Fitossanitário	0	0	0	0	0	0							0
<b>Total</b>	<b>3</b>	<b>11</b>	<b>8</b>	<b>2</b>	<b>2</b>	<b>1</b>								<b>27</b>
Características	Área Autorizada (ha) - Supressão de Vegetação Nativa	Primário	0,00	0,00	0,00	0,00	0,00	0,00						0,00
		Secundário Médio	0,00	0,00	0,23	0,00	0,07	0,00						0,29
		Secundário Avançado	0,00	0,00	0,00	0,00	0,00	0,00						0,00
	Unidades de árvores - Corte Árvore Isolada	4	685	557	98	16	0							1.360

**Anexo A-9 - Quantitativo de Autorizações por Tipo e Características por Agência**

Agência Ambiental de São José do Rio Preto		Jan	Fev	Mar	Abr	Mai	Jun	Jul	Ago	Set	Out	Nov	Dez	Total
Tipo de Autorizações Emitidas	Supressão de Vegetação Nativa	0	0	0	0	0	0							0
	Corte de Árvore Isolada	2	1	2	1	5	1							12
	Intervenção em APP	0	3	2	4	1	1							11
	Área comum não protegida	0	16	8	4	3	4							35
	Intervenção em APP e Corte de Árvore Isolada	1	0	1	1	2	0							5
	Intervenção em APP e Supressão de Vegetação Nativa	1	0	2	1	1	0							5
	Intervenção em APP e Supressão de Vegetação Nativa e Corte de Árvore Isolada	2	0	1	2	3	2							10
	Manejo	0	0	0	0	0	0							0
	Supressão de Vegetação Nativa e Corte de Árvore Isolada	0	0	0	0	0	0							0
	Autorização - Controle Fitossanitário	22	38	37	10	17	8							
<b>Total</b>	<b>28</b>	<b>58</b>	<b>53</b>	<b>23</b>	<b>32</b>	<b>16</b>								<b>210</b>
Características	Área Autorizada (ha) - Supressão de Vegetação Nativa	Primário	0,00	0,00	0,00	0,00	0,00	0,00						0,00
		Secundário Médio	0,00	0,00	0,00	0,10	0,00	0,00						0,10
		Secundário Avançado	0,00	0,00	0,00	0,00	0,00	0,00						0,00
	Unidades de árvores - Corte Árvore Isolada	717	28	404	90	475	366							2.080
Agência Ambiental de Votuporanga		Jan	Fev	Mar	Abr	Mai	Jun	Jul	Ago	Set	Out	Nov	Dez	Total
Tipo de Autorizações Emitidas	Supressão de Vegetação Nativa	0	0	0	0	1	0							1
	Corte de Árvore Isolada	2	0	2	1	1	2							8
	Intervenção em APP	1	0	0	0	2	1							4
	Área comum não protegida	0	0	0	0	0	0							0
	Intervenção em APP e Corte de Árvore Isolada	0	1	2	0	0	1							4
	Intervenção em APP e Supressão de Vegetação Nativa	0	0	0	0	1	2							3
	Intervenção em APP e Supressão de Vegetação Nativa e Corte de Árvore Isolada	0	1	1	1	0	0							3
	Manejo	0	0	0	0	0	0							0
	Supressão de Vegetação Nativa e Corte de Árvore Isolada	0	0	0	0	0	0							0
	Autorização - Controle Fitossanitário	3	1	0	0	3	1							
<b>Total</b>	<b>6</b>	<b>3</b>	<b>5</b>	<b>2</b>	<b>8</b>	<b>7</b>								<b>31</b>
Características	Área Autorizada (ha) - Supressão de Vegetação Nativa	Primário	0,00	0,00	0,00	0,00	0,00	0,00						0,00
		Secundário Médio	0,00	0,00	0,05	0,37	0,00	0,00						0,42
		Secundário Avançado	0,00	0,00	0,00	0,00	0,05	0,00						0,05
	Unidades de árvores - Corte Árvore Isolada	24	74	212	59	56	78							503
Agência Ambiental de Araraquara		Jan	Fev	Mar	Abr	Mai	Jun	Jul	Ago	Set	Out	Nov	Dez	Total
Tipo de Autorizações Emitidas	Supressão de Vegetação Nativa	0	0	0	0	1	0							1
	Corte de Árvore Isolada	1	1	2	4	1	0							9
	Intervenção em APP	0	1	1	0	0	0							2
	Área comum não protegida	0	0	0	2	1	1							4
	Intervenção em APP e Corte de Árvore Isolada	0	1	3	1	0	2							7
	Intervenção em APP e Supressão de Vegetação Nativa	0	0	0	0	0	0							0
	Intervenção em APP e Supressão de Vegetação Nativa e Corte de Árvore Isolada	0	0	0	0	0	0							0
	Manejo	0	0	0	0	0	0							0
	Supressão de Vegetação Nativa e Corte de Árvore Isolada	0	0	0	0	0	0							0
	Autorização - Controle Fitossanitário	8	9	11	8	6	10							
<b>Total</b>	<b>9</b>	<b>12</b>	<b>17</b>	<b>15</b>	<b>9</b>	<b>13</b>								<b>75</b>
Características	Área Autorizada (ha) - Supressão de Vegetação Nativa	Primário	0,00	0,00	0,00	0,00	0,00	0,00						0,00
		Secundário Médio	0,00	0,00	0,00	0,00	0,00	0,00						0,00
		Secundário Avançado	0,00	0,00	0,00	0,00	0,00	0,00						0,00
	Unidades de árvores - Corte Árvore Isolada	1	28	153	260	3	40							485

**Anexo A-9 - Quantitativo de Autorizações por Tipo e Características por Agência**

<b>Agência Ambiental de Barretos</b>		<b>Jan</b>	<b>Fev</b>	<b>Mar</b>	<b>Abr</b>	<b>Mai</b>	<b>Jun</b>	<b>Jul</b>	<b>Ago</b>	<b>Set</b>	<b>Out</b>	<b>Nov</b>	<b>Dez</b>	<b>Total</b>
<b>Tipo de Autorizações Emitidas</b>	Supressão de Vegetação Nativa	0	0	1	0	0	0							1
	Corte de Árvore Isolada	0	2	5	0	1	1							9
	Intervenção em APP	0	2	0	0	0	1							3
	Área comum não protegida	1	1	0	0	0	1							3
	Intervenção em APP e Corte de Árvore Isolada	0	0	0	0	0	0							0
	Intervenção em APP e Supressão de Vegetação Nativa	0	0	0	0	0	0							0
	Intervenção em APP e Supressão de Vegetação Nativa e Corte de Árvore Isolada	0	0	0	0	0	0							0
	Manejo	0	0	0	0	0	0							0
	Supressão de Vegetação Nativa e Corte de Árvore Isolada	0	0	0	0	0	0							0
	Autorização - Controle Fitossanitário	9	16	8	7	6	11							57
<b>Total</b>	<b>10</b>	<b>21</b>	<b>14</b>	<b>7</b>	<b>7</b>	<b>14</b>								<b>73</b>
<b>Características</b>	Área Autorizada (ha) - Supressão de Vegetação Nativa	Primário	0,00	0,00	0,00	0,00	0,00	0,00						0,00
		Secundário Médio	0,00	0,00	0,00	0,00	0,00	0,00						0,00
		Secundário Avançado	0,00	0,00	0,00	0,00	0,00	0,00						0,00
	Unidades de árvores - Corte Árvore Isolada	0	56	245	0	113	43							457
<b>Agência Ambiental de Bauru</b>		<b>Jan</b>	<b>Fev</b>	<b>Mar</b>	<b>Abr</b>	<b>Mai</b>	<b>Jun</b>	<b>Jul</b>	<b>Ago</b>	<b>Set</b>	<b>Out</b>	<b>Nov</b>	<b>Dez</b>	<b>Total</b>
<b>Tipo de Autorizações Emitidas</b>	Supressão de Vegetação Nativa	0	0	0	0	0	0							0
	Corte de Árvore Isolada	0	0	0	1	4	1							6
	Intervenção em APP	0	2	2	3	1	4							12
	Área comum não protegida	1	0	0	0	0	0							1
	Intervenção em APP e Corte de Árvore Isolada	1	0	2	3	1	2							9
	Intervenção em APP e Supressão de Vegetação Nativa	0	0	1	0	0	0							1
	Intervenção em APP e Supressão de Vegetação Nativa e Corte de Árvore Isolada	0	0	0	1	1	2							4
	Manejo	0	0	0	0	0	0							0
	Supressão de Vegetação Nativa e Corte de Árvore Isolada	0	0	0	1	0	0							1
	Autorização - Controle Fitossanitário	11	2	2	2	5	1							23
<b>Total</b>	<b>13</b>	<b>4</b>	<b>7</b>	<b>11</b>	<b>12</b>	<b>10</b>								<b>57</b>
<b>Características</b>	Área Autorizada (ha) - Supressão de Vegetação Nativa	Primário	0,00	0,00	0,00	0,00	0,00	0,00						0,00
		Secundário Médio	0,00	0,00	0,00	0,04	0,00	0,00						0,04
		Secundário Avançado	0,00	0,00	0,00	0,00	0,00	0,00						0,00
	Unidades de árvores - Corte Árvore Isolada	24	0	23	162	40	81							330
<b>Agência Ambiental de Botucatu</b>		<b>Jan</b>	<b>Fev</b>	<b>Mar</b>	<b>Abr</b>	<b>Mai</b>	<b>Jun</b>	<b>Jul</b>	<b>Ago</b>	<b>Set</b>	<b>Out</b>	<b>Nov</b>	<b>Dez</b>	<b>Total</b>
<b>Tipo de Autorizações Emitidas</b>	Supressão de Vegetação Nativa	0	0	0	0	0	0							0
	Corte de Árvore Isolada	1	0	0	1	1	0							3
	Intervenção em APP	0	1	1	0	1	0							3
	Área comum não protegida	0	0	0	0	0	0							0
	Intervenção em APP e Corte de Árvore Isolada	4	2	0	0	0	2							8
	Intervenção em APP e Supressão de Vegetação Nativa	0	0	0	0	0	0							0
	Intervenção em APP e Supressão de Vegetação Nativa e Corte de Árvore Isolada	0	0	0	0	0	0							0
	Manejo	0	0	0	0	0	0							0
	Supressão de Vegetação Nativa e Corte de Árvore Isolada	0	0	0	0	0	0							0
	Autorização - Controle Fitossanitário	3	0	2	0	1	2							8
<b>Total</b>	<b>8</b>	<b>3</b>	<b>3</b>	<b>1</b>	<b>3</b>	<b>4</b>								<b>22</b>
<b>Características</b>	Área Autorizada (ha) - Supressão de Vegetação Nativa	Primário	0,00	0,00	0,00	0,00	0,00	0,00						0,00
		Secundário Médio	0,00	0,00	0,00	0,00	0,00	0,00						0,00
		Secundário Avançado	0,00	0,00	0,00	0,00	0,00	0,00						0,00
	Unidades de árvores - Corte Árvore Isolada	83	60	0	139	4	65							351

**Anexo A-9 - Quantitativo de Autorizações por Tipo e Características por Agência**

Agência Ambiental de Franca		Jan	Fev	Mar	Abr	Mai	Jun	Jul	Ago	Set	Out	Nov	Dez	Total
Tipo de Autorizações Emitidas	Supressão de Vegetação Nativa	0	0	0	0	0	0							0
	Corte de Árvore Isolada	0	2	1	3	2	1							9
	Intervenção em APP	1	1	3	1	1	0							7
	Área comum não protegida	1	1	0	2	1	1							6
	Intervenção em APP e Corte de Árvore Isolada	0	1	0	0	2	0							3
	Intervenção em APP e Supressão de Vegetação Nativa	2	1	0	0	0	1							4
	Intervenção em APP e Supressão de Vegetação Nativa e Corte de Árvore Isolada	1	0	0	0	0	0							1
	Manejo	0	0	0	0	0	0							0
	Supressão de Vegetação Nativa e Corte de Árvore Isolada	0	1	0	0	0	0							1
	Autorização - Controle Fitossanitário	0	0	0	0	0	1							1
<b>Total</b>	<b>5</b>	<b>7</b>	<b>4</b>	<b>6</b>	<b>6</b>	<b>4</b>								<b>32</b>
Características	Área Autorizada (ha) - Supressão de Vegetação Nativa	Primário	0,00	0,00	0,00	0,00	0,00	0,00						0,00
		Secundário Médio	0,04	0,10	0,00	0,00	0,00	0,01						0,15
		Secundário Avançado	0,00	0,00	0,00	0,00	0,00	0,00						0,00
	Unidades de árvores - Corte Árvore Isolada	2	607	169	400	19	11							1.208
Agência Ambiental de Jaboticabal		Jan	Fev	Mar	Abr	Mai	Jun	Jul	Ago	Set	Out	Nov	Dez	Total
Tipo de Autorizações Emitidas	Supressão de Vegetação Nativa	0	0	0	0	0	0							0
	Corte de Árvore Isolada	1	0	2	0	1	1							5
	Intervenção em APP	0	0	0	0	0	0							0
	Área comum não protegida	6	0	10	2	1	2							21
	Intervenção em APP e Corte de Árvore Isolada	0	1	0	0	0	0							1
	Intervenção em APP e Supressão de Vegetação Nativa	0	0	0	0	0	0							0
	Intervenção em APP e Supressão de Vegetação Nativa e Corte de Árvore Isolada	0	0	1	0	0	0							1
	Manejo	0	0	0	0	0	0							0
	Supressão de Vegetação Nativa e Corte de Árvore Isolada	0	0	0	0	0	0							0
	Autorização - Controle Fitossanitário	16	21	14	17	18	12							98
<b>Total</b>	<b>23</b>	<b>22</b>	<b>27</b>	<b>19</b>	<b>20</b>	<b>15</b>								<b>126</b>
Características	Área Autorizada (ha) - Supressão de Vegetação Nativa	Primário	0,00	0,00	0,00	0,00	0,00	0,00						0,00
		Secundário Médio	0,00	0,00	0,10	0,00	0,00	0,00						0,10
		Secundário Avançado	0,00	0,00	0,00	0,00	0,00	0,00						0,00
	Unidades de árvores - Corte Árvore Isolada	4	1	4	0	4	28							41
Agência Ambiental de Mogi Guaçu		Jan	Fev	Mar	Abr	Mai	Jun	Jul	Ago	Set	Out	Nov	Dez	Total
Tipo de Autorizações Emitidas	Supressão de Vegetação Nativa	0	0	1	0	2	0							3
	Corte de Árvore Isolada	0	0	3	0	0	2							5
	Intervenção em APP	3	2	7	2	7	1							22
	Área comum não protegida	2	0	0	0	1	0							3
	Intervenção em APP e Corte de Árvore Isolada	4	0	2	1	0	1							8
	Intervenção em APP e Supressão de Vegetação Nativa	1	0	0	0	1	2							4
	Intervenção em APP e Supressão de Vegetação Nativa e Corte de Árvore Isolada	1	0	1	2	0	0							4
	Manejo	0	0	0	0	0	0							0
	Supressão de Vegetação Nativa e Corte de Árvore Isolada	0	0	0	0	0	1							1
	Autorização - Controle Fitossanitário	16	10	20	11	9	4							70
<b>Total</b>	<b>27</b>	<b>12</b>	<b>34</b>	<b>16</b>	<b>20</b>	<b>11</b>								<b>120</b>
Características	Área Autorizada (ha) - Supressão de Vegetação Nativa	Primário	0,00	0,00	0,00	0,00	0,00	0,00						0,00
		Secundário Médio	0,47	0,00	0,53	0,04	0,41	0,35						1,80
		Secundário Avançado	0,00	0,00	0,00	0,00	0,00	0,00						0,00
	Unidades de árvores - Corte Árvore Isolada	116	0	105	132	0	183							536

**Anexo A-9 - Quantitativo de Autorizações por Tipo e Características por Agência**

Agência Ambiental de Ribeirão Preto		Jan	Fev	Mar	Abr	Mai	Jun	Jul	Ago	Set	Out	Nov	Dez	Total	
Tipo de Autorizações Emitidas	Supressão de Vegetação Nativa	2	2	3	0	0	2							9	
	Corte de Árvore Isolada	6	3	5	0	4	2							20	
	Intervenção em APP	2	2	0	0	2	0							6	
	Área comum não protegida	5	1	0	0	3	0							9	
	Intervenção em APP e Corte de Árvore Isolada	0	0	0	1	0	0							1	
	Intervenção em APP e Supressão de Vegetação Nativa	1	0	4	0	0	3							8	
	Intervenção em APP e Supressão de Vegetação Nativa e Corte de Árvore Isolada	1	0	0	1	2	1							5	
	Manejo	0	0	0	0	0	0							0	
	Supressão de Vegetação Nativa e Corte de Árvore Isolada	0	0	0	0	0	0							0	
	Autorização - Controle Fitossanitário	2	0	0	1	2	0							5	
<b>Total</b>	<b>19</b>	<b>8</b>	<b>12</b>	<b>3</b>	<b>13</b>	<b>8</b>								<b>63</b>	
Características	Área Autorizada (ha) - Supressão de Vegetação Nativa	Primário	0,00	0,00	0,00	0,00	0,00	0,00						0,00	
		Secundário Médio	0,26	1,88	0,01	0,00	0,02	0,04							2,21
		Secundário Avançado	0,23	0,00	0,00	0,00	0,00	0,00							0,23
	Unidades de árvores - Corte Árvore Isolada	324	369	93	199	154	270							1.409	
Agência Ambiental de São Carlos		Jan	Fev	Mar	Abr	Mai	Jun	Jul	Ago	Set	Out	Nov	Dez	Total	
Tipo de Autorizações Emitidas	Supressão de Vegetação Nativa	0	1	0	0	0	0							1	
	Corte de Árvore Isolada	3	0	1	1	3	2							10	
	Intervenção em APP	0	0	0	0	1	0							1	
	Área comum não protegida	1	2	2	0	2	0							7	
	Intervenção em APP e Corte de Árvore Isolada	0	0	0	0	0	1							1	
	Intervenção em APP e Supressão de Vegetação Nativa	1	0	0	0	0	1							2	
	Intervenção em APP e Supressão de Vegetação Nativa e Corte de Árvore Isolada	0	0	1	0	0	0							1	
	Manejo	0	0	0	0	0	1							1	
	Supressão de Vegetação Nativa e Corte de Árvore Isolada	0	0	0	0	0	0							0	
	Autorização - Controle Fitossanitário	5	0	2	4	3	3							17	
<b>Total</b>	<b>10</b>	<b>3</b>	<b>6</b>	<b>5</b>	<b>9</b>	<b>8</b>								<b>41</b>	
Características	Área Autorizada (ha) - Supressão de Vegetação Nativa	Primário	0,00	0,00	0,00	0,00	0,00	0,00						0,00	
		Secundário Médio	0,13	0,00	0,00	0,00	0,00	0,00							0,13
		Secundário Avançado	0,00	0,00	0,00	0,00	0,00	0,00							0,00
	Unidades de árvores - Corte Árvore Isolada	1366	0	142	2	133	1085							2.728	
Agência Ambiental de São João da Boa Vista		Jan	Fev	Mar	Abr	Mai	Jun	Jul	Ago	Set	Out	Nov	Dez	Total	
Tipo de Autorizações Emitidas	Supressão de Vegetação Nativa	0	0	0	0	1	0							1	
	Corte de Árvore Isolada	0	1	0	2	1	2							6	
	Intervenção em APP	0	0	4	2	1	1							8	
	Área comum não protegida	3	2	2	1	1	0							9	
	Intervenção em APP e Corte de Árvore Isolada	1	1	2	0	0	4							8	
	Intervenção em APP e Supressão de Vegetação Nativa	0	0	0	0	0	0							0	
	Intervenção em APP e Supressão de Vegetação Nativa e Corte de Árvore Isolada	1	0	0	0	0	0							1	
	Manejo	0	0	0	0	0	0							0	
	Supressão de Vegetação Nativa e Corte de Árvore Isolada	0	0	1	0	0	0							1	
	Autorização - Controle Fitossanitário	0	3	2	3	3	3							14	
<b>Total</b>	<b>5</b>	<b>7</b>	<b>11</b>	<b>8</b>	<b>7</b>	<b>10</b>								<b>48</b>	
Características	Área Autorizada (ha) - Supressão de Vegetação Nativa	Primário	0,00	0,00	0,00	0,00	0,00	0,00						0,00	
		Secundário Médio	0,44	0,00	0,00	0,00	0,00	0,00							0,44
		Secundário Avançado	0,00	0,00	0,00	0,00	0,00	0,00							0,00
	Unidades de árvores - Corte Árvore Isolada	186	11	136	8	15	73							429	

**Anexo A-9 - Quantitativo de Autorizações por Tipo e Características por Agência**

<b>Agência Ambiental de Americana</b>		<b>Jan</b>	<b>Fev</b>	<b>Mar</b>	<b>Abr</b>	<b>Mai</b>	<b>Jun</b>	<b>Jul</b>	<b>Ago</b>	<b>Set</b>	<b>Out</b>	<b>Nov</b>	<b>Dez</b>	<b>Total</b>
<b>Tipo de Autorizações Emitidas</b>	Supressão de Vegetação Nativa	0	0	0	0	0	0							0
	Corte de Árvore Isolada	3	0	0	0	0	0							3
	Intervenção em APP	1	2	1	2	2	6							14
	Área comum não protegida	0	0	0	0	0	0							0
	Intervenção em APP e Corte de Árvore Isolada	1	0	0	0	0	1							2
	Intervenção em APP e Supressão de Vegetação Nativa	1	0	1	0	0	2							4
	Intervenção em APP e Supressão de Vegetação Nativa e Corte de Árvore Isolada	1	1	0	0	0	0							2
	Manejo	0	0	0	0	0	0							0
	Supressão de Vegetação Nativa e Corte de Árvore Isolada	0	0	0	0	0	0							0
	Autorização - Controle Fitossanitário	0	0	0	0	0	0							0
<b>Total</b>	<b>7</b>	<b>3</b>	<b>2</b>	<b>2</b>	<b>2</b>	<b>9</b>								<b>25</b>
<b>Características</b>	Área Autorizada (ha) - Supressão de Vegetação Nativa	Primário	0,00	0,00	0,00	0,00	0,00	0,00						0,00
		Secundário Médio	0,00	0,03	0,00	0,00	0,00	0,00						0,03
		Secundário Avançado	0,00	0,00	0,00	0,00	0,00	0,00						0,00
	Unidades de árvores - Corte Árvore Isolada	102	1	0	0	0	1							104
<b>Agência Ambiental de Atibaia</b>		<b>Jan</b>	<b>Fev</b>	<b>Mar</b>	<b>Abr</b>	<b>Mai</b>	<b>Jun</b>	<b>Jul</b>	<b>Ago</b>	<b>Set</b>	<b>Out</b>	<b>Nov</b>	<b>Dez</b>	<b>Total</b>
<b>Tipo de Autorizações Emitidas</b>	Supressão de Vegetação Nativa	1	1	0	1	0	0							3
	Corte de Árvore Isolada	0	0	0	1	1	0							2
	Intervenção em APP	0	1	0	1	1	0							3
	Área comum não protegida	0	0	2	1	0	0							3
	Intervenção em APP e Corte de Árvore Isolada	3	0	2	0	0	0							5
	Intervenção em APP e Supressão de Vegetação Nativa	0	0	0	0	1	0							1
	Intervenção em APP e Supressão de Vegetação Nativa e Corte de Árvore Isolada	1	0	1	0	0	0							2
	Manejo	0	0	0	0	0	0							0
	Supressão de Vegetação Nativa e Corte de Árvore Isolada	0	0	0	1	1	0							2
	Autorização - Controle Fitossanitário	0	0	0	0	0	0							0
<b>Total</b>	<b>5</b>	<b>2</b>	<b>5</b>	<b>5</b>	<b>4</b>	<b>0</b>								<b>21</b>
<b>Características</b>	Área Autorizada (ha) - Supressão de Vegetação Nativa	Primário	0,00	0,00	0,00	0,00	0,00	0,00						0,00
		Secundário Médio	0,00	0,06	0,00	0,04	0,00	0,00						0,10
		Secundário Avançado	0,00	0,00	0,00	0,00	0,00	0,00						0,00
	Unidades de árvores - Corte Árvore Isolada	264	0	407	170	5	0							846
<b>Agência Ambiental de Campinas</b>		<b>Jan</b>	<b>Fev</b>	<b>Mar</b>	<b>Abr</b>	<b>Mai</b>	<b>Jun</b>	<b>Jul</b>	<b>Ago</b>	<b>Set</b>	<b>Out</b>	<b>Nov</b>	<b>Dez</b>	<b>Total</b>
<b>Tipo de Autorizações Emitidas</b>	Supressão de Vegetação Nativa	0	2	1	1	0	0							4
	Corte de Árvore Isolada	0	0	0	1	2	1							4
	Intervenção em APP	3	1	2	2	2	2							12
	Área comum não protegida	0	0	2	0	1	0							3
	Intervenção em APP e Corte de Árvore Isolada	1	0	1	3	2	0							7
	Intervenção em APP e Supressão de Vegetação Nativa	0	0	4	0	2	1							7
	Intervenção em APP e Supressão de Vegetação Nativa e Corte de Árvore Isolada	1	0	0	0	0	0							1
	Manejo	0	0	0	0	0	0							0
	Supressão de Vegetação Nativa e Corte de Árvore Isolada	0	0	0	0	1	0							1
	Autorização - Controle Fitossanitário	0	0	0	0	0	0							0
<b>Total</b>	<b>5</b>	<b>3</b>	<b>10</b>	<b>7</b>	<b>10</b>	<b>4</b>								<b>39</b>
<b>Características</b>	Área Autorizada (ha) - Supressão de Vegetação Nativa	Primário	0,00	0,00	0,00	0,00	0,00	0,00						0,00
		Secundário Médio	0,00	0,08	1,75	0,06	0,00	0,00						1,89
		Secundário Avançado	0,00	0,04	0,00	0,00	0,00	0,00						0,04
	Unidades de árvores - Corte Árvore Isolada	227	0	1	65	440	19							752

**Anexo A-9 - Quantitativo de Autorizações por Tipo e Características por Agência**

Agência Ambiental de Itu		Jan	Fev	Mar	Abr	Mai	Jun	Jul	Ago	Set	Out	Nov	Dez	Total
Tipo de Autorizações Emitidas	Supressão de Vegetação Nativa	3	0	2	0	1	0							6
	Corte de Árvore Isolada	0	0	1	0	0	0							1
	Intervenção em APP	0	0	0	1	2	0							3
	Área comum não protegida	0	0	0	0	0	0							0
	Intervenção em APP e Corte de Árvore Isolada	0	0	0	1	0	0							1
	Intervenção em APP e Supressão de Vegetação Nativa	0	0	0	0	2	0							2
	Intervenção em APP e Supressão de Vegetação Nativa e Corte de Árvore Isolada	1	0	2	0	0	2							5
	Manejo	0	0	0	0	0	0							0
	Supressão de Vegetação Nativa e Corte de Árvore Isolada	0	1	0	0	0	0							1
	Autorização - Controle Fitossanitário	0	0	2	0	0	0							2
<b>Total</b>	<b>4</b>	<b>1</b>	<b>7</b>	<b>2</b>	<b>5</b>	<b>2</b>								<b>21</b>
Características	Área Autorizada (ha) - Supressão de Vegetação Nativa	Primário	0,00	0,00	0,00	0,00	0,00	0,00						0,00
		Secundário Médio	0,22	0,03	0,06	0,00	0,13	0,00						0,45
		Secundário Avançado	0,00	0,00	0,00	0,00	0,00	0,00						0,00
	Unidades de árvores - Corte Árvore Isolada	160	1	13	4	0	203							381
Agência Ambiental de Jundiá		Jan	Fev	Mar	Abr	Mai	Jun	Jul	Ago	Set	Out	Nov	Dez	Total
Tipo de Autorizações Emitidas	Supressão de Vegetação Nativa	2	0	0	5	3	4							14
	Corte de Árvore Isolada	2	0	0	1	3	0							6
	Intervenção em APP	2	1	0	2	3	0							8
	Área comum não protegida	0	0	1	0	0	0							1
	Intervenção em APP e Corte de Árvore Isolada	1	0	1	2	0	0							4
	Intervenção em APP e Supressão de Vegetação Nativa	0	0	0	0	0	0							0
	Intervenção em APP e Supressão de Vegetação Nativa e Corte de Árvore Isolada	0	0	0	1	2	1							4
	Manejo	0	0	0	0	0	0							0
	Supressão de Vegetação Nativa e Corte de Árvore Isolada	0	0	0	0	0	0							0
	Autorização - Controle Fitossanitário	2	0	0	0	0	0							2
<b>Total</b>	<b>9</b>	<b>1</b>	<b>2</b>	<b>11</b>	<b>11</b>	<b>5</b>								<b>39</b>
Características	Área Autorizada (ha) - Supressão de Vegetação Nativa	Primário	0,00	0,00	0,00	0,00	0,00	0,00						0,00
		Secundário Médio	0,15	0,00	0,00	5,15	0,24	1,17						6,72
		Secundário Avançado	0,00	0,00	0,00	0,00	0,00	0,03						0,03
	Unidades de árvores - Corte Árvore Isolada	55	0	255	755	476	132							1.673
Agência Ambiental de Limeira		Jan	Fev	Mar	Abr	Mai	Jun	Jul	Ago	Set	Out	Nov	Dez	Total
Tipo de Autorizações Emitidas	Supressão de Vegetação Nativa	0	0	1	0	0	0							1
	Corte de Árvore Isolada	0	0	0	0	1	0							1
	Intervenção em APP	0	0	1	5	2	1							9
	Área comum não protegida	0	1	0	0	0	0							1
	Intervenção em APP e Corte de Árvore Isolada	1	1	1	0	0	0							3
	Intervenção em APP e Supressão de Vegetação Nativa	0	0	0	5	0	1							6
	Intervenção em APP e Supressão de Vegetação Nativa e Corte de Árvore Isolada	0	0	0	0	0	0							0
	Manejo	0	0	0	0	0	0							0
	Supressão de Vegetação Nativa e Corte de Árvore Isolada	0	0	0	0	0	0							0
	Autorização - Controle Fitossanitário	1	6	2	2	4	2							17
<b>Total</b>	<b>2</b>	<b>8</b>	<b>5</b>	<b>12</b>	<b>7</b>	<b>4</b>								<b>38</b>
Características	Área Autorizada (ha) - Supressão de Vegetação Nativa	Primário	0,00	0,00	0,00	0,00	0,00	0,00						0,00
		Secundário Médio	0,00	0,00	0,00	0,00	0,00	0,02						0,02
		Secundário Avançado	0,00	0,00	0,00	0,00	0,00	0,00						0,00
	Unidades de árvores - Corte Árvore Isolada	1	26	40	0	112	0							179

**Anexo A-9 - Quantitativo de Autorizações por Tipo e Características por Agência**

<b>Agência Ambiental de Paulínia</b>		<b>Jan</b>	<b>Fev</b>	<b>Mar</b>	<b>Abr</b>	<b>Mai</b>	<b>Jun</b>	<b>Jul</b>	<b>Ago</b>	<b>Set</b>	<b>Out</b>	<b>Nov</b>	<b>Dez</b>	<b>Total</b>
<b>Tipo de Autorizações Emitidas</b>	Supressão de Vegetação Nativa	0	0	0	0	0	0							0
	Corte de Árvore Isolada	0	1	0	1	0	1							3
	Intervenção em APP	1	1	1	1	3	2							9
	Área comum não protegida	0	0	0	1	0	0							1
	Intervenção em APP e Corte de Árvore Isolada	2	0	2	0	0	1							5
	Intervenção em APP e Supressão de Vegetação Nativa	0	0	1	1	1	0							3
	Intervenção em APP e Supressão de Vegetação Nativa e Corte de Árvore Isolada	1	0	0	1	0	0							2
	Manejo	0	0	0	0	0	0							0
	Supressão de Vegetação Nativa e Corte de Árvore Isolada	0	0	0	0	0	0							0
	Autorização - Controle Fitossanitário	0	0	1	0	0	0							1
<b>Total</b>	<b>4</b>	<b>2</b>	<b>5</b>	<b>5</b>	<b>4</b>	<b>4</b>								<b>24</b>
<b>Características</b>	Área Autorizada (ha) - Supressão de Vegetação Nativa	Primário	0,00	0,00	0,00	0,00	0,00	0,00						0,00
		Secundário Médio	0,00	0,00	0,04	0,00	0,00	0,00						0,04
		Secundário Avançado	0,00	0,00	0,00	0,00	0,00	0,00						0,00
	Unidades de árvores - Corte Árvore Isolada	65	1	19	127	0	306							518
<b>Agência Ambiental de Piracicaba</b>		<b>Jan</b>	<b>Fev</b>	<b>Mar</b>	<b>Abr</b>	<b>Mai</b>	<b>Jun</b>	<b>Jul</b>	<b>Ago</b>	<b>Set</b>	<b>Out</b>	<b>Nov</b>	<b>Dez</b>	<b>Total</b>
<b>Tipo de Autorizações Emitidas</b>	Supressão de Vegetação Nativa	0	0	0	0	1	0							1
	Corte de Árvore Isolada	0	0	0	0	0	1							1
	Intervenção em APP	0	2	0	0	0	0							2
	Área comum não protegida	0	1	0	0	2	0							3
	Intervenção em APP e Corte de Árvore Isolada	1	1	0	0	0	0							2
	Intervenção em APP e Supressão de Vegetação Nativa	0	1	0	0	1	0							2
	Intervenção em APP e Supressão de Vegetação Nativa e Corte de Árvore Isolada	0	2	1	0	0	0							3
	Manejo	0	0	0	0	0	0							0
	Supressão de Vegetação Nativa e Corte de Árvore Isolada	0	0	0	0	0	0							0
	Autorização - Controle Fitossanitário	1	0	0	1	0	2							4
<b>Total</b>	<b>2</b>	<b>7</b>	<b>1</b>	<b>1</b>	<b>4</b>	<b>3</b>								<b>18</b>
<b>Características</b>	Área Autorizada (ha) - Supressão de Vegetação Nativa	Primário	0,00	0,00	0,00	0,00	0,00	0,00						0,00
		Secundário Médio	0,00	0,40	0,20	0,00	0,01	0,00						0,60
		Secundário Avançado	0,00	0,00	0,00	0,00	0,00	0,00						0,00
	Unidades de árvores - Corte Árvore Isolada	22	59	13	0	0	61							155
<b>Agência Ambiental de Sorocaba</b>		<b>Jan</b>	<b>Fev</b>	<b>Mar</b>	<b>Abr</b>	<b>Mai</b>	<b>Jun</b>	<b>Jul</b>	<b>Ago</b>	<b>Set</b>	<b>Out</b>	<b>Nov</b>	<b>Dez</b>	<b>Total</b>
<b>Tipo de Autorizações Emitidas</b>	Supressão de Vegetação Nativa	2	3	3	2	2	0							12
	Corte de Árvore Isolada	0	1	1	2	1	0							5
	Intervenção em APP	0	0	0	2	0	0							2
	Área comum não protegida	0	0	0	0	0	0							0
	Intervenção em APP e Corte de Árvore Isolada	0	0	1	0	2	0							3
	Intervenção em APP e Supressão de Vegetação Nativa	1	0	0	0	1	0							2
	Intervenção em APP e Supressão de Vegetação Nativa e Corte de Árvore Isolada	1	1	0	3	0	0							5
	Manejo	0	0	0	0	0	0							0
	Supressão de Vegetação Nativa e Corte de Árvore Isolada	0	1	0	1	0	0							2
	Autorização - Controle Fitossanitário	0	0	0	0	0	0							0
<b>Total</b>	<b>4</b>	<b>6</b>	<b>5</b>	<b>10</b>	<b>6</b>	<b>0</b>								<b>31</b>
<b>Características</b>	Área Autorizada (ha) - Supressão de Vegetação Nativa	Primário	0,00	0,00	0,00	0,00	0,00	0,00						0,00
		Secundário Médio	0,06	0,39	0,40	0,26	0,00	0,00						1,11
		Secundário Avançado	0,00	0,00	0,00	0,00	0,00	0,00						0,00
	Unidades de árvores - Corte Árvore Isolada	2	66	58	273	64	0							463

**Anexo A-9 - Quantitativo de Autorizações por Tipo e Características por Agência**

<b>Agência Ambiental do ABC I</b>		<b>Jan</b>	<b>Fev</b>	<b>Mar</b>	<b>Abr</b>	<b>Mai</b>	<b>Jun</b>	<b>Jul</b>	<b>Ago</b>	<b>Set</b>	<b>Out</b>	<b>Nov</b>	<b>Dez</b>	<b>Total</b>
<b>Tipo de Autorizações Emitidas</b>	Supressão de Vegetação Nativa	0	0	2	1	1	2							6
	Corte de Árvore Isolada	0	0	0	0	0	1							1
	Intervenção em APP	0	1	0	0	0	1							2
	Área comum não protegida	0	0	0	0	0	0							0
	Intervenção em APP e Corte de Árvore Isolada	0	0	0	0	0	2							2
	Intervenção em APP e Supressão de Vegetação Nativa	0	0	0	1	0	1							2
	Intervenção em APP e Supressão de Vegetação Nativa e Corte de Árvore Isolada	0	0	0	0	0	0							0
	Manejo	0	0	0	0	0	0							0
	Supressão de Vegetação Nativa e Corte de Árvore Isolada	0	0	0	0	0	0							0
	Autorização - Controle Fitossanitário	0	0	0	0	0	0							0
<b>Total</b>	<b>0</b>	<b>1</b>	<b>2</b>	<b>2</b>	<b>1</b>	<b>7</b>								<b>13</b>
<b>Características</b>	Área Autorizada (ha) - Supressão de Vegetação Nativa	Primário	0,00	0,00	0,00	0,00	0,00	0,00						0,00
		Secundário Médio	0,00	0,00	0,03	0,10	0,00	0,00						0,13
		Secundário Avançado	0,00	0,00	0,00	0,00	0,00	0,00						0,00
	Unidades de árvores - Corte Árvore Isolada	0	0	0	0	0	83							83
<b>Agência Ambiental do ABC II</b>		<b>Jan</b>	<b>Fev</b>	<b>Mar</b>	<b>Abr</b>	<b>Mai</b>	<b>Jun</b>	<b>Jul</b>	<b>Ago</b>	<b>Set</b>	<b>Out</b>	<b>Nov</b>	<b>Dez</b>	<b>Total</b>
<b>Tipo de Autorizações Emitidas</b>	Supressão de Vegetação Nativa	0	0	0	0	0	1							1
	Corte de Árvore Isolada	1	0	0	0	1	2							4
	Intervenção em APP	0	0	0	1	0	1							2
	Área comum não protegida	0	0	0	0	0	1							1
	Intervenção em APP e Corte de Árvore Isolada	0	0	0	0	0	0							0
	Intervenção em APP e Supressão de Vegetação Nativa	1	0	1	0	0	0							2
	Intervenção em APP e Supressão de Vegetação Nativa e Corte de Árvore Isolada	0	0	0	0	0	0							0
	Manejo	0	0	0	0	0	0							0
	Supressão de Vegetação Nativa e Corte de Árvore Isolada	0	0	0	0	0	0							0
	Autorização - Controle Fitossanitário	0	0	0	0	0	0							0
<b>Total</b>	<b>2</b>	<b>0</b>	<b>1</b>	<b>1</b>	<b>1</b>	<b>5</b>								<b>10</b>
<b>Características</b>	Área Autorizada (ha) - Supressão de Vegetação Nativa	Primário	0,00	0,00	0,00	0,00	0,00	0,00						0,00
		Secundário Médio	0,00	0,00	0,00	0,00	0,00	0,00						0,00
		Secundário Avançado	0,00	0,00	0,00	0,00	0,00	0,00						0,00
	Unidades de árvores - Corte Árvore Isolada	7	0	0	0	2	4							13
<b>Agência Ambiental de Embu das Artes</b>		<b>Jan</b>	<b>Fev</b>	<b>Mar</b>	<b>Abr</b>	<b>Mai</b>	<b>Jun</b>	<b>Jul</b>	<b>Ago</b>	<b>Set</b>	<b>Out</b>	<b>Nov</b>	<b>Dez</b>	<b>Total</b>
<b>Tipo de Autorizações Emitidas</b>	Supressão de Vegetação Nativa	3	0	5	2	5	1							16
	Corte de Árvore Isolada	0	0	1	1	1	0							3
	Intervenção em APP	0	0	0	2	1	1							4
	Área comum não protegida	1	0	0	0	1	2							4
	Intervenção em APP e Corte de Árvore Isolada	1	0	0	0	0	0							1
	Intervenção em APP e Supressão de Vegetação Nativa	0	0	0	1	1	0							2
	Intervenção em APP e Supressão de Vegetação Nativa e Corte de Árvore Isolada	2	2	2	1	0	0							7
	Manejo	0	0	0	0	0	0							0
	Supressão de Vegetação Nativa e Corte de Árvore Isolada	0	1	1	0	1	0							3
	Autorização - Controle Fitossanitário	0	0	0	0	0	0							0
<b>Total</b>	<b>7</b>	<b>3</b>	<b>9</b>	<b>7</b>	<b>10</b>	<b>4</b>								<b>40</b>
<b>Características</b>	Área Autorizada (ha) - Supressão de Vegetação Nativa	Primário	0,00	0,00	0,00	0,00	0,00	0,00						0,00
		Secundário Médio	0,03	6,67	1,73	0,02	0,20	0,00						8,66
		Secundário Avançado	0,04	2,19	0,00	0,00	0,00	0,00						2,23
	Unidades de árvores - Corte Árvore Isolada	219	650	59	451	34	0							1.413

**Anexo A-9 - Quantitativo de Autorizações por Tipo e Características por Agência**

<b>Agência Ambiental de Guarulhos</b>		<b>Jan</b>	<b>Fev</b>	<b>Mar</b>	<b>Abr</b>	<b>Mai</b>	<b>Jun</b>	<b>Jul</b>	<b>Ago</b>	<b>Set</b>	<b>Out</b>	<b>Nov</b>	<b>Dez</b>	<b>Total</b>
<b>Tipo de Autorizações Emitidas</b>	Supressão de Vegetação Nativa	3	0	6	5	3	6							23
	Corte de Árvore Isolada	0	0	0	0	0	1							1
	Intervenção em APP	0	0	0	1	0	0							1
	Área comum não protegida	0	0	0	0	0	0							0
	Intervenção em APP e Corte de Árvore Isolada	1	0	0	0	0	0							1
	Intervenção em APP e Supressão de Vegetação Nativa	0	0	0	0	0	1							1
	Intervenção em APP e Supressão de Vegetação Nativa e Corte de Árvore Isolada	0	0	0	1	0	0							1
	Manejo	0	0	0	0	0	0							0
	Supressão de Vegetação Nativa e Corte de Árvore Isolada	0	0	0	0	0	0							0
	Autorização - Controle Fitossanitário	0	0	0	0	0	0							0
<b>Total</b>	<b>4</b>	<b>0</b>	<b>6</b>	<b>7</b>	<b>3</b>	<b>8</b>								<b>28</b>
<b>Características</b>	Área Autorizada (ha) - Supressão de Vegetação Nativa	Primário	0,00	0,00	0,00	0,00	0,00	0,00						0,00
		Secundário Médio	0,11	0,00	0,41	0,63	0,08	2,18						3,41
		Secundário Avançado	0,00	0,00	0,00	0,00	0,00	0,00						0,00
	Unidades de árvores - Corte Árvore Isolada	35	0	0	2	0	1							38
<b>Agência Ambiental de Mogi das Cruzes</b>		<b>Jan</b>	<b>Fev</b>	<b>Mar</b>	<b>Abr</b>	<b>Mai</b>	<b>Jun</b>	<b>Jul</b>	<b>Ago</b>	<b>Set</b>	<b>Out</b>	<b>Nov</b>	<b>Dez</b>	<b>Total</b>
<b>Tipo de Autorizações Emitidas</b>	Supressão de Vegetação Nativa	2	0	0	0	0	0							2
	Corte de Árvore Isolada	0	0	0	0	0	0							0
	Intervenção em APP	1	0	0	3	0	1							5
	Área comum não protegida	0	0	0	1	0	0							1
	Intervenção em APP e Corte de Árvore Isolada	0	0	0	1	0	0							1
	Intervenção em APP e Supressão de Vegetação Nativa	0	0	0	1	0	0							1
	Intervenção em APP e Supressão de Vegetação Nativa e Corte de Árvore Isolada	0	0	0	0	0	1							1
	Manejo	0	0	0	0	0	0							0
	Supressão de Vegetação Nativa e Corte de Árvore Isolada	0	0	0	0	0	0							0
	Autorização - Controle Fitossanitário	0	0	0	0	0	0							0
<b>Total</b>	<b>3</b>	<b>0</b>	<b>0</b>	<b>6</b>	<b>0</b>	<b>2</b>								<b>11</b>
<b>Características</b>	Área Autorizada (ha) - Supressão de Vegetação Nativa	Primário	0,00	0,00	0,00	0,00	0,00	0,00						0,00
		Secundário Médio	2,56	0,00	0,00	0,00	0,00	0,00						2,56
		Secundário Avançado	0,00	0,00	0,00	0,00	0,00	0,00						0,00
	Unidades de árvores - Corte Árvore Isolada	0	0	0	39	0	10							49
<b>Agência Ambiental de Osasco</b>		<b>Jan</b>	<b>Fev</b>	<b>Mar</b>	<b>Abr</b>	<b>Mai</b>	<b>Jun</b>	<b>Jul</b>	<b>Ago</b>	<b>Set</b>	<b>Out</b>	<b>Nov</b>	<b>Dez</b>	<b>Total</b>
<b>Tipo de Autorizações Emitidas</b>	Supressão de Vegetação Nativa	2	4	1	3	3	6							19
	Corte de Árvore Isolada	0	0	0	0	0	0							0
	Intervenção em APP	0	0	1	0	2	0							3
	Área comum não protegida	0	0	0	0	0	0							0
	Intervenção em APP e Corte de Árvore Isolada	0	0	0	1	0	0							1
	Intervenção em APP e Supressão de Vegetação Nativa	0	0	0	0	0	0							0
	Intervenção em APP e Supressão de Vegetação Nativa e Corte de Árvore Isolada	0	0	1	0	0	0							1
	Manejo	0	0	0	0	0	0							0
	Supressão de Vegetação Nativa e Corte de Árvore Isolada	0	0	0	0	0	0							0
	Autorização - Controle Fitossanitário	0	0	0	0	0	0							0
<b>Total</b>	<b>2</b>	<b>4</b>	<b>3</b>	<b>4</b>	<b>5</b>	<b>6</b>								<b>24</b>
<b>Características</b>	Área Autorizada (ha) - Supressão de Vegetação Nativa	Primário	0,00	0,00	0,00	0,00	0,00	0,00						0,00
		Secundário Médio	0,02	0,00	1,41	0,04	0,02	0,47						1,95
		Secundário Avançado	0,00	0,00	0,00	0,00	0,00	0,00						0,00
	Unidades de árvores - Corte Árvore Isolada	0	0	267	13	0	0							280

**Anexo A-9 - Quantitativo de Autorizações por Tipo e Características por Agência**

<b>Agência Ambiental de Pinheiros</b>		Jan	Fev	Mar	Abr	Mai	Jun	Jul	Ago	Set	Out	Nov	Dez	Total
<b>Tipo de Autorizações Emitidas</b>	Supressão de Vegetação Nativa	0	1	0	0	0	0							1
	Corte de Árvore Isolada	0	0	0	0	0	0							0
	Intervenção em APP	0	0	0	0	0	0							0
	Área comum não protegida	0	0	0	0	0	0							0
	Intervenção em APP e Corte de Árvore Isolada	0	0	0	0	0	0							0
	Intervenção em APP e Supressão de Vegetação Nativa	0	0	0	0	0	1							1
	Intervenção em APP e Supressão de Vegetação Nativa e Corte de Árvore Isolada	0	0	0	0	0	0							0
	Manejo	0	0	0	0	0	0							0
	Supressão de Vegetação Nativa e Corte de Árvore Isolada	0	0	0	0	0	0							0
	Autorização - Controle Fitossanitário	0	0	0	0	0	0							0
<b>Total</b>	0	1	0	0	0	1								2
<b>Características</b>	Área Autorizada (ha) - Supressão de Vegetação Nativa	Primário	0,00	0,00	0,00	0,00	0,00	0,00						0,00
		Secundário Médio	0,00	0,00	0,00	0,00	0,00	0,00						0,00
		Secundário Avançado	0,00	0,00	0,00	0,00	0,00	0,00						0,00
	Unidades de árvores - Corte Árvore Isolada	0	0	0	0	0	0							0
<b>Agência Ambiental de Santana</b>		Jan	Fev	Mar	Abr	Mai	Jun	Jul	Ago	Set	Out	Nov	Dez	Total
<b>Tipo de Autorizações Emitidas</b>	Supressão de Vegetação Nativa	1	1	1	0	0	0							3
	Corte de Árvore Isolada	0	0	0	0	0	0							0
	Intervenção em APP	0	0	1	0	0	1							2
	Área comum não protegida	0	0	0	0	0	0							0
	Intervenção em APP e Corte de Árvore Isolada	0	0	0	1	0	2							3
	Intervenção em APP e Supressão de Vegetação Nativa	0	0	0	0	0	0							0
	Intervenção em APP e Supressão de Vegetação Nativa e Corte de Árvore Isolada	0	0	0	0	0	0							0
	Manejo	0	0	0	0	0	0							0
	Supressão de Vegetação Nativa e Corte de Árvore Isolada	1	0	0	0	0	0							1
	Autorização - Controle Fitossanitário	0	0	0	0	0	0							0
<b>Total</b>	2	1	2	1	0	3								9
<b>Características</b>	Área Autorizada (ha) - Supressão de Vegetação Nativa	Primário	0,00	0,00	0,00	0,00	0,00	0,00						0,00
		Secundário Médio	0,02	0,03	0,03	0,00	0,00	0,00						0,08
		Secundário Avançado	0,00	0,00	0,00	0,00	0,00	0,00						0,00
	Unidades de árvores - Corte Árvore Isolada	30	0	0	27	0	31							88
<b>Agência Ambiental de Santo Amaro</b>		Jan	Fev	Mar	Abr	Mai	Jun	Jul	Ago	Set	Out	Nov	Dez	Total
<b>Tipo de Autorizações Emitidas</b>	Supressão de Vegetação Nativa	0	0	0	0	0	0							0
	Corte de Árvore Isolada	0	0	0	0	0	0							0
	Intervenção em APP	0	0	0	0	0	0							0
	Área comum não protegida	0	0	0	0	0	0							0
	Intervenção em APP e Corte de Árvore Isolada	0	0	0	0	0	0							0
	Intervenção em APP e Supressão de Vegetação Nativa	1	0	0	0	0	0							1
	Intervenção em APP e Supressão de Vegetação Nativa e Corte de Árvore Isolada	0	0	0	0	0	0							0
	Manejo	0	0	0	0	0	0							0
	Supressão de Vegetação Nativa e Corte de Árvore Isolada	0	0	0	0	0	0							0
	Autorização - Controle Fitossanitário	0	0	0	0	0	0							0
<b>Total</b>	1	0	0	0	0	0								1
<b>Características</b>	Área Autorizada (ha) - Supressão de Vegetação Nativa	Primário	0,00	0,00	0,00	0,00	0,00	0,00						0,00
		Secundário Médio	0,00	0,00	0,00	0,00	0,00	0,00						0,00
		Secundário Avançado	0,00	0,00	0,00	0,00	0,00	0,00						0,00
	Unidades de árvores - Corte Árvore Isolada	0	0	0	0	0	0							0

**Anexo A-9 - Quantitativo de Autorizações por Tipo e Características por Agência**

Agência Ambiental de Tatuapé		Jan	Fev	Mar	Abr	Mai	Jun	Jul	Ago	Set	Out	Nov	Dez	Total	
Tipo de Autorizações Emitidas	Supressão de Vegetação Nativa	0	0	0	0	0	0							0	
	Corte de Árvore Isolada	0	0	0	0	0	0							0	
	Intervenção em APP	0	0	2	0	0	1							3	
	Área comum não protegida	0	0	0	0	0	0							0	
	Intervenção em APP e Corte de Árvore Isolada	0	0	0	0	0	0							0	
	Intervenção em APP e Supressão de Vegetação Nativa	0	0	0	0	0	0							0	
	Intervenção em APP e Supressão de Vegetação Nativa e Corte de Árvore Isolada	0	0	0	0	1	0							1	
	Manejo	0	0	0	0	0	0								0
	Supressão de Vegetação Nativa e Corte de Árvore Isolada	0	0	0	0	0	0								0
	Autorização - Controle Fitossanitário	0	0	0	0	0	0								0
Total	0	0	2	0	1	1								4	
Características	Área Autorizada (ha) - Supressão de Vegetação Nativa	Primário	0,00	0,00	0,00	0,00	0,00	0,00							0,00
		Secundário Médio	0,00	0,00	0,00	0,00	0,00	0,00							0,00
		Secundário Avançado	0,00	0,00	0,00	0,00	0,00	0,00							0,00
	Unidades de árvores - Corte Árvore Isolada	0	0	0	0	2	0								2
Agência Ambiental de Avaré		Jan	Fev	Mar	Abr	Mai	Jun	Jul	Ago	Set	Out	Nov	Dez	Total	
Tipo de Autorizações Emitidas	Supressão de Vegetação Nativa	0	0	0	0	0	0							0	
	Corte de Árvore Isolada	0	0	1	2	4	4							11	
	Intervenção em APP	0	0	0	0	0	0							0	
	Área comum não protegida	0	0	1	2	0	1							4	
	Intervenção em APP e Corte de Árvore Isolada	0	0	1	0	1	0							2	
	Intervenção em APP e Supressão de Vegetação Nativa	0	0	0	0	0	0							0	
	Intervenção em APP e Supressão de Vegetação Nativa e Corte de Árvore Isolada	0	0	0	0	0	0							0	
	Manejo	0	0	0	0	0	0								0
	Supressão de Vegetação Nativa e Corte de Árvore Isolada	0	0	0	0	0	0								0
	Autorização - Controle Fitossanitário	1	0	2	1	0	1								5
Total	1	0	5	5	5	6								22	
Características	Área Autorizada (ha) - Supressão de Vegetação Nativa	Primário	0,00	0,00	0,00	0,00	0,00	0,00							0,00
		Secundário Médio	0,00	0,00	0,00	0,00	0,00	0,00							0,00
		Secundário Avançado	0,00	0,00	0,00	0,00	0,00	0,00							0,00
	Unidades de árvores - Corte Árvore Isolada	0	0	32	109	116	1194								1.451
Agência Ambiental de Capão Bonito		Jan	Fev	Mar	Abr	Mai	Jun	Jul	Ago	Set	Out	Nov	Dez	Total	
Tipo de Autorizações Emitidas	Supressão de Vegetação Nativa	0	1	0	0	0	0							1	
	Corte de Árvore Isolada	0	1	2	2	0	1							6	
	Intervenção em APP	2	0	2	0	6	1							11	
	Área comum não protegida	1	0	0	0	0	2							3	
	Intervenção em APP e Corte de Árvore Isolada	1	0	0	0	0	1							2	
	Intervenção em APP e Supressão de Vegetação Nativa	0	0	1	0	0	2							3	
	Intervenção em APP e Supressão de Vegetação Nativa e Corte de Árvore Isolada	0	0	0	1	1	1							3	
	Manejo	0	0	0	0	0	0								0
	Supressão de Vegetação Nativa e Corte de Árvore Isolada	0	0	1	0	0	0								1
	Autorização - Controle Fitossanitário	0	0	0	0	0	0								0
Total	4	2	6	3	7	8								30	
Características	Área Autorizada (ha) - Supressão de Vegetação Nativa	Primário	0,00	0,00	0,00	0,00	0,00	0,00							0,00
		Secundário Médio	0,00	0,00	2,04	0,00	0,06	0,18							2,27
		Secundário Avançado	0,00	0,00	0,00	0,00	0,00	0,00							0,00
	Unidades de árvores - Corte Árvore Isolada	2	1	515	108	4	13								643

**Anexo A-9 - Quantitativo de Autorizações por Tipo e Características por Agência**

<b>Agência Ambiental de Cubatão</b>		<b>Jan</b>	<b>Fev</b>	<b>Mar</b>	<b>Abr</b>	<b>Mai</b>	<b>Jun</b>	<b>Jul</b>	<b>Ago</b>	<b>Set</b>	<b>Out</b>	<b>Nov</b>	<b>Dez</b>	<b>Total</b>
<b>Tipo de Autorizações Emitidas</b>	Supressão de Vegetação Nativa	0	0	3	0	2	1							6
	Corte de Árvore Isolada	0	0	0	0	0	0							0
	Intervenção em APP	0	0	0	0	0	0							0
	Área comum não protegida	0	0	0	0	0	0							0
	Intervenção em APP e Corte de Árvore Isolada	0	0	0	0	0	0							0
	Intervenção em APP e Supressão de Vegetação Nativa	0	0	0	0	0	0							0
	Intervenção em APP e Supressão de Vegetação Nativa e Corte de Árvore Isolada	0	0	0	1	0	0							1
	Manejo	0	0	0	0	0	0							0
	Supressão de Vegetação Nativa e Corte de Árvore Isolada	0	0	0	1	1	0							2
	Autorização - Controle Fitossanitário	0	0	0	0	0	0							0
<b>Total</b>	0	0	3	2	3	1							9	
<b>Características</b>	Área Autorizada (ha) - Supressão de Vegetação Nativa	Primário	0,00	0,00	0,00	0,00	0,00	0,00						0,00
		Secundário Médio	0,00	0,00	373,30	2,17	0,04	0,08						375,59
		Secundário Avançado	0,00	0,00	0,00	0,00	0,00	0,00						0,00
	Unidades de árvores - Corte Árvore Isolada	0	0	0	16	9	0							25
<b>Agência Ambiental de Itapetininga</b>		<b>Jan</b>	<b>Fev</b>	<b>Mar</b>	<b>Abr</b>	<b>Mai</b>	<b>Jun</b>	<b>Jul</b>	<b>Ago</b>	<b>Set</b>	<b>Out</b>	<b>Nov</b>	<b>Dez</b>	<b>Total</b>
<b>Tipo de Autorizações Emitidas</b>	Supressão de Vegetação Nativa	0	1	0	0	0	0							1
	Corte de Árvore Isolada	0	0	0	0	1	0							1
	Intervenção em APP	1	1	0	1	1	1							5
	Área comum não protegida	0	0	1	0	0	0							1
	Intervenção em APP e Corte de Árvore Isolada	0	0	0	0	0	1							1
	Intervenção em APP e Supressão de Vegetação Nativa	1	0	1	0	0	0							2
	Intervenção em APP e Supressão de Vegetação Nativa e Corte de Árvore Isolada	1	0	1	0	1	0							3
	Manejo	0	0	0	0	0	0							0
	Supressão de Vegetação Nativa e Corte de Árvore Isolada	0	0	0	0	0	0							0
	Autorização - Controle Fitossanitário	0	0	0	0	0	0							0
<b>Total</b>	3	2	3	1	3	2							14	
<b>Características</b>	Área Autorizada (ha) - Supressão de Vegetação Nativa	Primário	0,00	0,00	0,00	0,00	0,00	0,00						0,00
		Secundário Médio	0,00	0,00	0,00	0,00	0,00	0,00						0,00
		Secundário Avançado	0,00	0,00	0,00	0,00	0,00	0,00						0,00
	Unidades de árvores - Corte Árvore Isolada	8	0	22	0	90	158							278
<b>Agência Ambiental de Registro</b>		<b>Jan</b>	<b>Fev</b>	<b>Mar</b>	<b>Abr</b>	<b>Mai</b>	<b>Jun</b>	<b>Jul</b>	<b>Ago</b>	<b>Set</b>	<b>Out</b>	<b>Nov</b>	<b>Dez</b>	<b>Total</b>
<b>Tipo de Autorizações Emitidas</b>	Supressão de Vegetação Nativa	0	3	1	2	0	11							17
	Corte de Árvore Isolada	1	0	1	0	0	0							2
	Intervenção em APP	1	0	1	0	1	1							4
	Área comum não protegida	0	0	0	0	0	0							0
	Intervenção em APP e Corte de Árvore Isolada	0	0	0	0	0	0							0
	Intervenção em APP e Supressão de Vegetação Nativa	1	0	0	0	0	1							2
	Intervenção em APP e Supressão de Vegetação Nativa e Corte de Árvore Isolada	1	0	0	0	0	0							1
	Manejo	0	0	0	0	0	0							0
	Supressão de Vegetação Nativa e Corte de Árvore Isolada	0	0	0	0	0	0							0
	Autorização - Controle Fitossanitário	0	0	0	0	0	0							0
<b>Total</b>	4	3	3	2	1	13							26	
<b>Características</b>	Área Autorizada (ha) - Supressão de Vegetação Nativa	Primário	0,00	0,00	0,00	0,00	0,00	0,00						0,00
		Secundário Médio	0,00	0,00	0,00	0,00	0,00	0,00						0,00
		Secundário Avançado	0,00	0,00	0,00	0,00	0,00	0,00						0,00
	Unidades de árvores - Corte Árvore Isolada	12	0	24	0	0	0							36

**Anexo A-9 - Quantitativo de Autorizações por Tipo e Características por Agência**

<b>Agência Ambiental de Santos</b>		<b>Jan</b>	<b>Fev</b>	<b>Mar</b>	<b>Abr</b>	<b>Mai</b>	<b>Jun</b>	<b>Jul</b>	<b>Ago</b>	<b>Set</b>	<b>Out</b>	<b>Nov</b>	<b>Dez</b>	<b>Total</b>
<b>Tipo de Autorizações Emitidas</b>	Supressão de Vegetação Nativa	22	15	24	22	12	6							101
	Corte de Árvore Isolada	1	0	0	0	0	1							2
	Intervenção em APP	0	0	0	1	0	0							1
	Área comum não protegida	0	1	1	0	1	0							3
	Intervenção em APP e Corte de Árvore Isolada	0	0	0	0	0	0							0
	Intervenção em APP e Supressão de Vegetação Nativa	0	0	1	0	1	1							3
	Intervenção em APP e Supressão de Vegetação Nativa e Corte de Árvore Isolada	0	0	0	0	0	0							0
	Manejo	0	0	0	0	0	0							0
	Supressão de Vegetação Nativa e Corte de Árvore Isolada	0	0	0	0	0	0							0
	Autorização - Controle Fitossanitário	0	0	0	0	0	0							0
<b>Total</b>	<b>23</b>	<b>16</b>	<b>26</b>	<b>23</b>	<b>14</b>	<b>8</b>								<b>110</b>
<b>Características</b>	Área Autorizada (ha) - Supressão de Vegetação Nativa	Primário	0,00	0,00	0,00	0,00	0,00	0,00						0,00
		Secundário Médio	0,54	0,24	0,07	0,80	0,27	0,00						1,92
		Secundário Avançado	0,03	0,00	0,05	0,00	0,05	0,00						0,12
	Unidades de árvores - Corte Árvore Isolada	4	0	0	0	0	3							7
<b>Agência Ambiental de São José dos Campos</b>		<b>Jan</b>	<b>Fev</b>	<b>Mar</b>	<b>Abr</b>	<b>Mai</b>	<b>Jun</b>	<b>Jul</b>	<b>Ago</b>	<b>Set</b>	<b>Out</b>	<b>Nov</b>	<b>Dez</b>	<b>Total</b>
<b>Tipo de Autorizações Emitidas</b>	Supressão de Vegetação Nativa	0	1	3	1	0	0							5
	Corte de Árvore Isolada	0	0	0	1	1	2							4
	Intervenção em APP	1	2	1	3	1	4							12
	Área comum não protegida	0	2	1	1	2	2							8
	Intervenção em APP e Corte de Árvore Isolada	0	0	1	0	0	1							2
	Intervenção em APP e Supressão de Vegetação Nativa	1	0	0	0	0	0							1
	Intervenção em APP e Supressão de Vegetação Nativa e Corte de Árvore Isolada	0	0	0	0	2	2							4
	Manejo	0	0	0	0	0	0							0
	Supressão de Vegetação Nativa e Corte de Árvore Isolada	1	0	0	1	0	0							2
	Autorização - Controle Fitossanitário	0	0	0	0	0	0							0
<b>Total</b>	<b>3</b>	<b>5</b>	<b>6</b>	<b>7</b>	<b>6</b>	<b>11</b>								<b>38</b>
<b>Características</b>	Área Autorizada (ha) - Supressão de Vegetação Nativa	Primário	0,00	0,00	0,00	0,00	0,00	0,00						0,00
		Secundário Médio	0,00	0,00	0,00	0,00	0,00	0,52						0,52
		Secundário Avançado	0,00	0,00	0,00	0,00	0,00	0,00						0,00
	Unidades de árvores - Corte Árvore Isolada	11	0	54	80	193	1581							1.919
<b>Agência Ambiental de São Sebastião</b>		<b>Jan</b>	<b>Fev</b>	<b>Mar</b>	<b>Abr</b>	<b>Mai</b>	<b>Jun</b>	<b>Jul</b>	<b>Ago</b>	<b>Set</b>	<b>Out</b>	<b>Nov</b>	<b>Dez</b>	<b>Total</b>
<b>Tipo de Autorizações Emitidas</b>	Supressão de Vegetação Nativa	2	7	7	0	6	5							27
	Corte de Árvore Isolada	0	0	0	0	0	0							0
	Intervenção em APP	0	0	2	2	0	0							4
	Área comum não protegida	0	0	0	0	0	0							0
	Intervenção em APP e Corte de Árvore Isolada	0	0	0	0	0	0							0
	Intervenção em APP e Supressão de Vegetação Nativa	0	0	1	0	0	1							2
	Intervenção em APP e Supressão de Vegetação Nativa e Corte de Árvore Isolada	0	0	0	0	0	0							0
	Manejo	0	0	0	0	0	0							0
	Supressão de Vegetação Nativa e Corte de Árvore Isolada	0	0	0	0	0	0							0
	Autorização - Controle Fitossanitário	0	0	0	0	0	0							0
<b>Total</b>	<b>2</b>	<b>7</b>	<b>10</b>	<b>2</b>	<b>6</b>	<b>6</b>								<b>33</b>
<b>Características</b>	Área Autorizada (ha) - Supressão de Vegetação Nativa	Primário	0,00	0,00	0,00	0,00	0,00	0,00						0,00
		Secundário Médio	0,00	0,08	0,27	0,00	0,06	0,00						0,41
		Secundário Avançado	0,02	0,00	0,42	0,00	0,00	0,01						0,45
	Unidades de árvores - Corte Árvore Isolada	0	0	0	0	0	0							0

**Anexo A-9 - Quantitativo de Autorizações por Tipo e Características por Agência**

Agência Ambiental de Taubaté		Jan	Fev	Mar	Abr	Mai	Jun	Jul	Ago	Set	Out	Nov	Dez	Total
Tipo de Autorizações Emitidas	Supressão de Vegetação Nativa	0	1	0	1	2	2							6
	Corte de Árvore Isolada	1	0	0	0	0	2							3
	Intervenção em APP	3	2	1	3	1	1							11
	Área comum não protegida	0	0	0	0	0	2							2
	Intervenção em APP e Corte de Árvore Isolada	0	0	1	1	2	0							4
	Intervenção em APP e Supressão de Vegetação Nativa	0	0	0	1	0	0							1
	Intervenção em APP e Supressão de Vegetação Nativa e Corte de Árvore Isolada	1	0	1	0	0	1							3
	Manejo	0	0	0	0	0	0							0
	Supressão de Vegetação Nativa e Corte de Árvore Isolada	0	0	0	0	0	0							0
	Autorização - Controle Fitossanitário	0	0	0	0	0	0							0
Total		5	3	3	6	5	8							30
Características	Área Autorizada (ha) - Supressão de Vegetação Nativa	Primário	0,00	0,00	0,00	0,00	0,00	0,00						0,00
		Secundário Médio	0,00	0,00	0,00	0,00	0,00	0,00						0,00
		Secundário Avançado	0,00	0,00	0,00	0,00	0,00	0,00						0,00
	Unidades de árvores - Corte Árvore Isolada		0	0	0	0	0	0						

**Anexo A-10 - Graprophab - Área Verde - por Agência Ambiental**

2018	Junho			Total		
Departamentos	Quantidade certificados Emitidos	Área Total (m²)	Área Verde (m²)	Quantidade certificados Emitidos	Área Total (m²)	Área Verde (m²)
<b>Gestão Ambiental I - CF</b>	<b>8</b>	<b>1.126.246,62</b>	<b>0,00</b>	<b>72</b>	<b>10.659.523,11</b>	<b>1.146.236,52</b>
Araçatuba - CFU	1,00	223.640,20	0,00	15	3.363.852,44	259.990,17
Assis - CFS	1,00	40.676,84	0,00	6	604.029,10	67.522,21
Dracena - CFD	0,00	0,00	0,00	7	516.543,08	63.072,76
Jales - CFJ	1,00	42.794,00	0,00	7	464.553,31	79.397,55
Marília - CFM	2,00	317.238,00	0,00	8	908.769,15	71.706,75
Presidente Prudente - CFP	2,00	265.413,24	0,00	8	1.166.761,30	172.605,30
São José do Rio Preto - CFR	1,00	236.484,34	0,00	14	2.738.823,94	372.626,97
Votuporanga - CFV	0,00	0,00	0,00	7	896.190,79	59.314,81
<b>Gestão Ambiental II - CG</b>	<b>12</b>	<b>3.140.052,11</b>	<b>145.946,07</b>	<b>70</b>	<b>11.916.099,93</b>	<b>1.465.681,89</b>
Araraquara - CGA	1,00	718.729,80	0,00	4	1.065.782,83	101.602,21
Barretos - CGB	0,00	0,00	0,00	3	654.983,45	98.487,57
Bauru - CGU	2,00	642.852,17	121.512,80	12	2.859.419,81	315.189,20
Botucatu - CGT	1,00	297.053,79	0,00	4	650.862,62	70.952,16
Franca - CGF	2,00	172.878,59	6.792,96	6	808.048,85	128.773,00
Jaboticabal - CGJ	2,00	429.279,74	0,00	4	939.465,00	95.028,55
Mogi Guaçu - CGG	2,00	388.867,02	0,00	15	1.744.203,02	201.930,66
Ribeirão Preto - CGR	1,00	396.979,00	0,00	15	2.433.393,17	294.027,13
São João da Boa Vista - CGV	1,00	93.412,00	17.640,31	4	509.093,61	129.444,03
São Carlos - CGC	0,00	0,00	0,00	3	250.847,57	30.247,38
<b>Gestão Ambiental III - CJ</b>	<b>9</b>	<b>1.556.311,82</b>	<b>0,00</b>	<b>44</b>	<b>7.167.366,23</b>	<b>1.343.134,49</b>
Americana - CJA	0,00	0,00	0,00	1	689.245,01	174.981,68
Atibaia - CJB	3,00	242.576,27	0,00	12	1.153.426,05	165.599,31
Campinas - CJC	2,00	441.698,33	0,00	6	927.054,97	129.509,97
Itu - CJI	0,00	0,00	0,00	3	242.446,56	40.820,76
Jundiaí - CJJ	1,00	602.827,75	0,00	6	2.011.419,63	440.714,79
Limeira - CJL	1,00	22.879,08	0,00	4	489.107,00	95.675,76
Paulínia - CJU	0,00	0,00	0,00	5	882.638,18	188.677,22
Piracicaba - CJP	1,00	75.597,64	0,00	3	205.227,05	26.778,67
Sorocaba - CJD	1,00	170.732,75	0,00	4	566.801,78	80.376,33
<b>Gestão Ambiental IV - CL</b>	<b>1</b>	<b>79.900,56</b>	<b>0,00</b>	<b>22</b>	<b>1.258.055,07</b>	<b>20.326,00</b>
ABC I - CLA	0,00	0,00	0,00	0	0,00	0,00
ABCII - CLD	0,00	0,00	0,00	0	0,00	0,00
Embu das Artes - CLB	1,00	79.900,56	0,00	5	323.964,98	10.649,02
Guarulhos - CLG	0,00	0,00	0,00	0	0,00	0,00
Mogi das Cruzes - CLM	0,00	0,00	0,00	0	0,00	0,00
Osasco - CLO	0,00	0,00	0,00	4	798.180,75	0,00
Pinheiros - CLP	0,00	0,00	0,00	0	0,00	0,00
Santana - CLS	0,00	0,00	0,00	0	0,00	0,00
Santo Amaro - CLN	0,00	0,00	0,00	0	0,00	0,00
Tatuapé - CLE	0,00	0,00	0,00	13	135.909,34	9.676,98
<b>Gestão Ambiental V - CM</b>	<b>1</b>	<b>262.972,35</b>	<b>0,00</b>	<b>13</b>	<b>1.681.992,61</b>	<b>235.317,79</b>
Avaré - CMA	0,00	0,00	0,00	2	171.944,94	23.216,79
Capão Bonito - CMC	0,00	0,00	0,00	2	280.447,97	68.912,42
Cubatão - CMB	0,00	0,00	0,00	0	0,00	0,00
Itapetininga - CMI	0,00	0,00	0,00	3	646.303,43	97.435,23
Registro - CMR	0,00	0,00	0,00	0	0,00	0,00
Santos - CMN	0,00	0,00	0,00	1	15.653,49	0,00
São Sebastião - CMS	0,00	0,00	0,00	2	109.941,00	18.449,23
São José dos Campos - CMP	0,00	0,00	0,00	0	0,00	0,00
Taubaté - CMT	1,00	262.972,35	0,00	3	457.701,78	27.304,12
<b>Total</b>	<b>31</b>	<b>6.165.483,46</b>	<b>145.946,07</b>	<b>221</b>	<b>32.683.036,95</b>	<b>4.210.696,69</b>

Anexo A-11 - Ministério Público, Poder Judiciário, Delegacia de Polícia e Outros - junho/2018

Departamento	MP	PJ/DP/ Outros	MP	PJ/DP/ Outros	MP	PJ/DP/ Outros	MP	PJ/DP/ Outros	MP	PJ/DP/ Outros	MP	PJ/DP/ Outros
	jan		fev		mar		abr		mai		jun	
<b>Gestão Ambiental I</b>	<b>39</b>	<b>43</b>	<b>48</b>	<b>61</b>	<b>57</b>	<b>49</b>	<b>36</b>	<b>36</b>	<b>53</b>	<b>49</b>	<b>68</b>	<b>56</b>
Araçatuba	6	1	5	1	6	1	5	3	1	4	6	2
Assis	8	6	6	23	5	7	5	2	7	2	7	3
Dracena	3	7	10	8	9	8	3	8	4	14	6	20
Jales	2	13	5	13	5	12	4	6	4	9	3	8
Marília	7	4	7	0	13	5	4	4	7	9	8	6
Presidente Prudente	10	8	12	1	12	4	8	4	14	7	26	12
São José do Rio Preto	1	2	1	2	6	5	6	3	10	3	9	5
Votuporanga	2	2	2	13	1	7	1	6	6	1	3	0
<b>Gestão Ambiental II</b>	<b>88</b>	<b>239</b>	<b>68</b>	<b>238</b>	<b>84</b>	<b>212</b>	<b>91</b>	<b>265</b>	<b>118</b>	<b>304</b>	<b>77</b>	<b>186</b>
Araraquara	16	12	8	20	9	11	12	15	14	20	4	15
Barretos	7	39	7	46	4	2	10	37	9	38	5	3
Bauru	10	81	8	61	2	59	5	58	5	69	16	51
Botucatu	3	4	4	2	5	6	3	2	6	8	6	0
Franca	3	19	2	29	7	14	9	14	5	10	3	7
Jaboticabal	1	2	2	12	6	28	1	33	10	32	0	42
Mogi Guaçu	7	8	11	10	14	11	17	13	20	8	9	4
Ribeirão Preto	20	36	14	37	18	37	18	26	17	40	19	31
São João da Boa Vista	7	34	4	18	6	40	4	65	18	73	8	25
São Carlos	14	4	8	3	13	4	12	2	14	6	7	8
<b>Gestão Ambiental III</b>	<b>94</b>	<b>192</b>	<b>91</b>	<b>211</b>	<b>92</b>	<b>202</b>	<b>83</b>	<b>186</b>	<b>87</b>	<b>259</b>	<b>77</b>	<b>159</b>
Americana	4	3	6	5	5	10	7	6	10	12	4	8
Atibaia	4	24	3	37	4	26	8	36	10	59	2	21
Campinas	20	113	24	101	17	96	17	62	33	114	22	101
Itu	12	4	19	4	6	4	6	2	5	6	6	4
Jundiaí	18	7	11	6	16	8	5	1	11	3	9	3
Limeira	2	3	2	7	2	4	1	0	3	1	6	1
Paulínia	13	3	7	4	5	1	10	5	2	3	5	2
Piracicaba	18	33	10	44	23	48	23	68	10	58	15	15
Sorocaba	3	2	9	3	14	5	6	6	3	3	8	4
<b>Gestão Ambiental IV</b>	<b>131</b>	<b>123</b>	<b>72</b>	<b>123</b>	<b>95</b>	<b>143</b>	<b>122</b>	<b>192</b>	<b>154</b>	<b>165</b>	<b>131</b>	<b>125</b>
ABC I	8	3	11	6	18	13	13	11	12	23	14	16
ABC II	0	3	0	6	5	7	0	2	1	3	1	3
Embu das Artes	22	11	2	39	2	43	18	43	25	22	44	24
Guarulhos	30	6	6	10	24	7	23	10	24	7	10	4
Mogi das Cruzes	18	17	20	21	19	31	18	54	31	49	13	30
Osasco	16	28	14	10	6	13	16	7	18	32	19	6
Pinheiros	1	7	0	9	3	1	1	6	1	9	1	9
Santana	7	12	5	12	7	8	11	14	9	5	14	6
Santo Amaro	4	1	3	0	4	4	8	3	24	3	9	1
Tatuapé	25	35	11	10	7	16	14	42	9	12	6	26
<b>Gestão Ambiental V</b>	<b>101</b>	<b>191</b>	<b>98</b>	<b>215</b>	<b>120</b>	<b>340</b>	<b>115</b>	<b>215</b>	<b>121</b>	<b>235</b>	<b>143</b>	<b>251</b>
Avaré	4	20	2	36	8	72	6	39	7	36	3	35
Capão Bonito	2	36	0	64	2	113	7	74	7	56	5	65
Cubatão	7	2	9	4	11	17	8	0	15	6	8	5
Itapetininga	2	10	2	7	3	18	0	14	3	10	0	18
Registro	27	17	13	11	10	8	15	10	19	12	36	22
Santos	12	16	31	32	40	27	32	25	21	21	18	20
São José dos Campos	21	22	7	16	27	34	7	10	10	45	35	49
São Sebastião	12	37	16	23	12	42	17	26	19	35	16	21
Taubaté	14	31	18	22	7	9	23	17	20	14	22	16
<b>Total da Diretoria</b>	<b>453</b>	<b>788</b>	<b>377</b>	<b>848</b>	<b>448</b>	<b>946</b>	<b>447</b>	<b>894</b>	<b>533</b>	<b>1012</b>	<b>496</b>	<b>777</b>

**Anexo A-12 - Ministério Público, Poder Judiciário, Delegacia de Polícia e Outros - 2018**

Departamento	2015		2016		2017		2018	
	MP	PJ/DP e Outros	MP	PJ/DP e Outros	MP	PJ/DP e Outros	MP	PJ/DP e Outros
<b>Gestão Ambiental I</b>	<b>774</b>	<b>2301</b>	<b>927</b>	<b>1940</b>	<b>663</b>	<b>792</b>	<b>301</b>	<b>294</b>
Araçatuba	84	46	100	28	65	35	29	12
Assis	116	251	138	237	94	118	38	43
Dracena	34	94	40	146	43	141	35	65
Jales	39	208	51	149	48	161	23	61
Marília	139	1346	108	1117	90	90	46	28
Presidente Prudente	232	75	314	73	193	90	82	36
São José do Rio Preto	84	82	98	76	86	63	33	20
Votuporanga	46	199	78	114	44	94	15	29
<b>Gestão Ambiental II</b>	<b>1526</b>	<b>5.674</b>	<b>1321</b>	<b>5.200</b>	<b>1068</b>	<b>3.827</b>	<b>526</b>	<b>1.444</b>
Araraquara	63	645	42	498	121	297	63	93
Barretos	130	799	125	620	77	388	42	165
Bauru	58	944	50	1004	48	808	46	379
Botucatu	98	522	82	499	85	470	27	22
Franca	139	136	96	121	75	127	29	93
Jaboticabal	70	374	78	286	82	285	20	149
Mogi Guaçu	195	82	148	110	140	118	78	54
Ribeirão Preto	398	992	339	835	152	403	106	207
São João da Boa Vista	150	476	114	617	96	637	47	255
São Carlos	225	704	247	610	192	294	68	27
<b>Gestão Ambiental III</b>	<b>1.478</b>	<b>2.895</b>	<b>1.204</b>	<b>2.602</b>	<b>1.043</b>	<b>2.497</b>	<b>524</b>	<b>1.209</b>
Americana	185	154	106	168	60	89	36	44
Atibaia	147	557	108	472	92	448	31	203
Campinas	314	1272	229	1331	243	1157	133	587
Itu	91	25	107	43	102	35	54	24
Jundiá	155	118	173	90	154	44	70	28
Limeira	93	36	72	73	28	63	16	16
Paulínia	150	28	133	28	94	29	42	18
Piracicaba	198	576	143	309	154	549	99	266
Sorocaba	145	129	133	88	116	83	43	23
<b>Gestão Ambiental IV</b>	<b>1.457</b>	<b>2.866</b>	<b>1.566</b>	<b>3.217</b>	<b>1.377</b>	<b>2.022</b>	<b>705</b>	<b>871</b>
ABC I	191	176	228	136	189	168	76	72
ABC II	41	653	65	635	34	70	7	24
Embu das Artes	165	179	416	627	150	320	113	182
Guarulhos	270	285	172	400	219	203	117	44
Mogi das Cruzes	209	298	149	193	267	467	119	202
Osasco	170	440	124	298	128	212	89	96
Pinheiros	83	162	56	119	39	82	7	41
Santana	110	124	120	116	121	75	53	57
Santo Amaro	129	261	118	141	122	55	52	12
Tatuapé	89	288	118	552	108	370	72	141
<b>Gestão Ambiental V</b>	<b>1.704</b>	<b>4.475</b>	<b>1.637</b>	<b>4.691</b>	<b>1.387</b>	<b>2.899</b>	<b>698</b>	<b>1.447</b>
Avaré	81	773	108	1056	72	542	30	238
Capão Bonito	91	568	82	693	77	727	23	408
Cubatão	174	13	216	9	104	28	58	34
Itapetininga	43	156	28	148	23	119	10	77
Registro	97	930	137	891	156	184	120	80
Santos	539	376	390	345	394	312	154	141
São José dos Campos	257	260	285	315	201	301	107	176
São Sebastião	200	1041	188	1006	179	435	92	184
Taubaté	222	358	203	228	181	251	104	109
<b>Total da Diretoria</b>	<b>6.939</b>	<b>18.211</b>	<b>6.655</b>	<b>17.650</b>	<b>5.538</b>	<b>12.037</b>	<b>2.754</b>	<b>5.265</b>

**Anexo A-13 - Ministério Público, Poder Judiciário, Delegacia de Polícia e Outros - Ano e Técnico**

Departamento	2015		2016		2017		jan a jun/2018	
	MP	PJ/DP e Outros	MP	PJ/DP e Outros	MP	PJ/DP e Outros	MP	PJ/DP e Outros
<b>Gestão Ambiental I</b>	<b>115,46</b>	<b>336,25</b>	<b>174,34</b>	<b>283,75</b>	<b>98,14</b>	<b>152,81</b>	<b>30,43</b>	<b>28,28</b>
Araçatuba	10,96	6,00	12,24	3,43	8,13	4,38	1,81	0,75
Assis	21,42	46,34	23,00	39,50	17,35	21,78	4,07	4,61
Dracena	8,87	24,52	10,00	36,50	10,53	34,53	2,80	5,20
Jales	9,75	52,00	12,75	37,25	14,05	47,12	1,59	4,21
Marília	15,44	149,56	12,00	124,11	9,47	9,47	5,75	3,50
Presidente Prudente	33,54	10,84	78,50	10,07	21,64	10,09	8,20	3,60
São José do Rio Preto	5,96	5,82	7,13	5,53	7,70	5,64	4,21	2,55
Votuporanga	9,52	41,17	18,72	27,36	9,26	19,79	2,00	3,87
<b>Gestão Ambiental II</b>	<b>207,88</b>	<b>872,62</b>	<b>193,51</b>	<b>801,15</b>	<b>155,08</b>	<b>595,71</b>	<b>53,25</b>	<b>156,02</b>
Araraquara	7,41	75,88	4,75	56,38	13,96	34,27	4,85	7,15
Barretos	32,50	199,75	31,25	155,00	19,25	97,00	4,42	17,37
Bauru	9,67	157,33	6,25	125,50	6,00	101,00	5,52	45,48
Botucatu	12,12	64,58	16,40	99,80	17,00	94,00	1,93	1,57
Franca	16,04	15,69	10,87	13,70	8,49	14,38	3,05	9,79
Jaboticabal	11,67	62,33	13,00	47,67	13,67	47,50	2,50	18,63
Mogi Guaçu	19,50	8,20	15,44	11,48	13,13	11,06	6,00	4,15
Ribeirão Preto	34,61	86,26	35,37	87,13	15,59	41,33	11,78	23,00
São João da Boa Vista	26,87	85,25	19,00	102,83	16,00	106,17	4,70	25,50
São Carlos	37,50	117,33	41,17	101,67	32,00	49,00	8,50	3,38
<b>Gestão Ambiental III</b>	<b>139,95</b>	<b>262,22</b>	<b>117,70</b>	<b>248,05</b>	<b>99,83</b>	<b>241,95</b>	<b>61,61</b>	<b>132,25</b>
Americana	18,81	15,66	12,85	20,36	7,06	10,47	2,92	3,57
Atibaia	16,49	62,47	14,09	61,57	11,50	56,00	2,86	18,74
Campinas	25,63	103,84	18,20	105,77	19,70	93,81	14,25	62,89
Itu	12,27	3,37	13,38	5,38	11,66	4,00	7,36	3,27
Jundiaí	11,92	9,08	13,31	6,92	12,57	3,59	5,83	2,33
Limeira	11,87	4,60	8,82	8,94	3,78	8,49	1,60	1,60
Paulínia	15,00	2,80	13,30	2,80	9,40	2,90	10,50	4,50
Piracicaba	17,60	51,20	13,73	29,66	15,93	56,79	12,38	33,25
Sorocaba	10,36	9,21	10,04	6,64	8,24	5,89	3,91	2,09
<b>Gestão Ambiental IV</b>	<b>135,84</b>	<b>262,83</b>	<b>148,86</b>	<b>306,68</b>	<b>127,51</b>	<b>178,60</b>	<b>129,69</b>	<b>175,84</b>
ABC I	14,79	13,63	20,57	12,27	21,00	18,67	13,03	12,34
ABC II	3,90	62,19	6,55	64,03	3,26	6,72	0,70	2,40
Embu das Artes	18,68	20,26	44,57	67,18	14,63	31,22	21,19	34,13
Guarulhos	29,19	30,81	17,64	41,03	22,46	20,82	23,40	8,80
Mogi das Cruzes	17,18	24,49	11,11	14,39	18,41	32,21	19,83	33,67
Osasco	14,47	37,45	10,33	24,83	11,21	18,57	6,59	7,11
Pinheiros	7,97	15,55	5,89	12,53	3,63	7,63	1,40	8,20
Santana	11,79	13,29	12,10	11,70	12,20	7,56	6,91	7,43
Santo Amaro	10,46	21,16	10,11	12,09	12,00	5,41	5,78	1,33
Tatuapé	7,42	24,00	9,97	46,65	8,70	29,80	30,86	60,43
<b>Gestão Ambiental V</b>	<b>180,68</b>	<b>631,02</b>	<b>178,47</b>	<b>715,81</b>	<b>159,54</b>	<b>525,60</b>	<b>131,41</b>	<b>282,98</b>
Avaré	20,25	193,25	27,00	264,00	24,00	180,67	5,00	39,67
Capão Bonito	18,20	113,60	16,40	138,60	19,25	181,75	4,60	81,60
Cubatão	22,70	1,70	29,45	1,23	12,00	3,23	5,27	3,09
Itapetininga	7,27	26,37	4,67	24,67	3,83	19,83	2,50	19,25
Registro	12,13	116,25	17,13	111,38	24,63	29,05	13,33	8,89
Santos	45,87	32,00	29,25	25,88	28,83	22,83	38,50	35,25
São José dos Campos	20,16	20,39	20,60	22,77	15,46	23,15	35,67	58,67
São Sebastião	20,17	104,97	21,08	112,82	20,46	49,71	9,20	18,40
Taubaté	13,95	22,49	12,89	14,48	11,08	15,37	17,33	18,17
<b>Total da Diretoria</b>	<b>16,72</b>	<b>43,88</b>	<b>16,23</b>	<b>43,04</b>	<b>13,59</b>	<b>29,54</b>	<b>6,88</b>	<b>13,15</b>

**Anexo A-14 - Ministério Público, Poder Judiciário, Delegacia de Polícia e Outros - Portal SIGAM - junho/2018**

Departamento	MP			PJ/DP/Outros		
	Entrada	Saida	Estoque	Entrada	Saida	Estoque
<b>Gestão Ambiental I</b>	<b>53</b>	<b>47</b>	<b>174</b>	<b>15</b>	<b>28</b>	<b>143</b>
Araçatuba	5	2	21	0	2	7
Assis	6	4	16	0	0	1
Dracena	3	5	20	4	2	25
Jales	4	2	5	2	1	1
Marília	6	3	17	0	1	10
Presidente Prudente	12	18	78	3	13	82
São José do Rio Preto	13	12	11	3	9	12
Votuporanga	4	1	6	3	0	5
<b>Gestão Ambiental II</b>	<b>49</b>	<b>59</b>	<b>290</b>	<b>36</b>	<b>19</b>	<b>219</b>
Araraquara	3	8	22	1	1	8
Barretos	0	3	9	0	0	9
Bauru	7	14	45	0	1	24
Botucatu	2	8	9	4	1	13
Franca	5	2	15	0	0	9
Jaboticabal	0	2	31	3	1	17
Mogi Guaçu	5	3	85	2	0	34
Ribeirão Preto	4	8	18	11	5	16
São João da Boa Vista	12	4	35	4	2	65
São Carlos	11	7	21	11	8	24
<b>Gestão Ambiental III</b>	<b>69</b>	<b>61</b>	<b>562</b>	<b>53</b>	<b>23</b>	<b>342</b>
Americana	1	2	46	1	0	25
Atibaia	3	0	18	4	0	34
Campinas	6	9	51	11	5	31
Itu	5	6	72	6	4	28
Jundiaí	8	3	71	12	2	41
Limeira	4	7	11	2	1	18
Paulínia	0	3	25	2	3	20
Piracicaba	31	18	135	13	5	63
Sorocaba	11	13	133	2	3	82
<b>Gestão Ambiental IV</b>	<b>93</b>	<b>144</b>	<b>675</b>	<b>115</b>	<b>118</b>	<b>2785</b>
ABC I	21	26	94	17	11	124
ABC II	8	1	54	4	0	76
Embu das Artes	3	24	142	15	24	589
Guarulhos	12	12	67	12	3	284
Mogi das Cruzes	15	33	181	26	49	958
Osasco	19	27	33	13	18	83
Pinheiros	2	6	5	7	11	33
Santana	5	12	40	10	1	179
Santo Amaro	6	2	36	8	1	202
Tatuapé	2	1	23	3	0	257
<b>Gestão Ambiental V</b>	<b>109</b>	<b>145</b>	<b>423</b>	<b>45</b>	<b>69</b>	<b>325</b>
Avaré	3	3	10	3	3	11
Capão Bonito	3	3	2	0	0	2
Cubatão	9	13	22	5	15	17
Itapetininga	0	0	2	1	5	12
Registro	11	35	48	8	19	39
Santos	38	28	89	5	7	16
São José dos Campos	17	33	89	10	12	53
São Sebastião	4	10	86	2	1	78
Taubaté	24	20	75	11	7	97
<b>Total da Diretoria</b>	<b>373</b>	<b>456</b>	<b>2124</b>	<b>264</b>	<b>257</b>	<b>3814</b>

**Anexo A-15 - Infrações: quantidade por Departamento e Agência - junho/2018**

Departamento	Total	Advertência	Multa	Multa Diária	Embargo
<b>Gestão Ambiental I</b>	<b>95</b>	<b>68</b>	<b>25</b>	<b>2</b>	<b>0</b>
Araçatuba	9	7	2	0	0
Assis	5	2	3	0	0
Dracena	21	12	9	0	0
Jales	2	2	0	0	0
Marília	12	10	2	0	0
Presidente Prudente	2	2	0	0	0
São José do Rio Preto	35	27	6	2	0
Votuporanga	9	6	3	0	0
<b>Gestão Ambiental II</b>	<b>83</b>	<b>53</b>	<b>28</b>	<b>0</b>	<b>2</b>
Araraquara	14	9	5	0	0
Barretos	5	4	1	0	0
Bauru	14	13	1	0	0
Botucatu	5	2	3	0	0
Franca	6	5	1	0	0
Jaboticabal	10	7	3	0	0
Mogi Guaçu	15	3	10	0	2
Ribeirão Preto	6	5	1	0	0
São João da Boa Vista	5	4	1	0	0
São Carlos	3	1	2	0	0
<b>Gestão Ambiental III</b>	<b>121</b>	<b>86</b>	<b>35</b>	<b>0</b>	<b>0</b>
Americana	37	35	2	0	0
Atibaia	1	0	1	0	0
Campinas	8	6	2	0	0
Itu	15	9	6	0	0
Jundiaí	7	7	0	0	0
Limeira	4	2	2	0	0
Paulínia	18	13	5	0	0
Piracicaba	21	8	13	0	0
Sorocaba	10	6	4	0	0
<b>Gestão Ambiental IV</b>	<b>182</b>	<b>87</b>	<b>91</b>	<b>1</b>	<b>3</b>
ABC I	16	8	8	0	0
ABC II	10	2	8	0	0
Embu das Artes	15	7	8	0	0
Guarulhos	15	8	7	0	0
Mogi das Cruzes	36	20	14	0	2
Osasco	21	8	13	0	0
Pinheiros	42	13	28	1	0
Santana	15	13	2	0	0
Santo Amaro	3	2	0	0	1
Tatuapé	9	6	3	0	0
<b>Gestão Ambiental V</b>	<b>122</b>	<b>66</b>	<b>56</b>	<b>0</b>	<b>0</b>
Avaré	4	3	1	0	0
Capão Bonito	15	11	4	0	0
Cubatão	3	3	0	0	0
Itapetininga	12	5	7	0	0
Registro	5	1	4	0	0
Santos	18	11	7	0	0
São José dos Campos	23	8	15	0	0
São Sebastião	8	5	3	0	0
Taubaté	34	19	15	0	0
<b>Total da Diretoria</b>	<b>603</b>	<b>360</b>	<b>235</b>	<b>3</b>	<b>5</b>

**Anexo A-16 - Infrações: quantidade por Departamento e Agência - 2018**

<b>Departamento</b>	<b>Total</b>	<b>Advertência</b>	<b>Multa</b>	<b>Multa Diária</b>	<b>Embargo</b>
<b>Gestão Ambiental I</b>	<b>628</b>	<b>443</b>	<b>158</b>	<b>23</b>	<b>4</b>
Araçatuba	33	29	3	1	0
Assis	43	25	18	0	0
Dracena	99	55	39	2	3
Jales	25	21	4	0	0
Marília	126	80	43	3	0
Presidente Prudente	68	51	17	0	0
São José do Rio Preto	197	152	27	17	1
Votuporanga	37	30	7	0	0
<b>Gestão Ambiental II</b>	<b>774</b>	<b>533</b>	<b>229</b>	<b>4</b>	<b>8</b>
Araraquara	100	62	38	0	0
Barretos	49	30	19	0	0
Bauru	94	74	20	0	0
Botucatu	37	24	12	0	1
Franca	133	102	28	2	1
Jaboticabal	95	65	28	2	0
Mogi Guaçu	104	64	35	0	5
Ribeirão Preto	40	34	6	0	0
São João da Boa Vista	75	51	23	0	1
São Carlos	47	27	20	0	0
<b>Gestão Ambiental III</b>	<b>877</b>	<b>601</b>	<b>256</b>	<b>2</b>	<b>18</b>
Americana	147	108	39	0	0
Atibaia	52	40	12	0	0
Campinas	64	46	17	0	1
Itu	180	106	58	1	15
Jundiaí	70	47	23	0	0
Limeira	60	48	11	1	0
Paulínia	129	99	30	0	0
Piracicaba	87	45	42	0	0
Sorocaba	88	62	24	0	2
<b>Gestão Ambiental IV</b>	<b>1.103</b>	<b>537</b>	<b>534</b>	<b>5</b>	<b>27</b>
ABC I	72	29	38	0	5
ABC II	56	31	25	0	0
Embu das Artes	67	40	26	0	1
Guarulhos	68	42	25	0	1
Mogi das Cruzes	281	130	137	0	14
Osasco	132	71	61	0	0
Pinheiros	208	77	125	4	2
Santana	69	55	14	0	0
Santo Amaro	58	16	38	1	3
Tatuapé	92	46	45	0	1
<b>Gestão Ambiental V</b>	<b>716</b>	<b>416</b>	<b>274</b>	<b>5</b>	<b>21</b>
Avaré	27	21	6	0	0
Capão Bonito	74	49	23	1	1
Cubatão	33	23	10	0	0
Itapetininga	48	28	17	0	3
Registro	68	32	23	2	11
Santos	145	76	68	0	1
São José dos Campos	118	76	40	0	2
São Sebastião	46	21	25	0	0
Taubaté	157	90	62	2	3
<b>Total da Diretoria</b>	<b>4.098</b>	<b>2.530</b>	<b>1.451</b>	<b>39</b>	<b>78</b>

Anexo A-17 - Recursos: quantidade por Departamento e Agência - junho/2018

Departamento	Total	Advertência	Interdição	Multa	Multa Diária	Parecer Desfavorável	Embargo
<b>Gestão Ambiental I</b>	<b>21</b>	<b>4</b>	<b>0</b>	<b>15</b>	<b>2</b>	<b>0</b>	<b>0</b>
Araçatuba	0						
Assis	2	1		1			
Dracena	2			2			
Jales	0						
Marília	3			2	1		
Presidente Prudente	0						
São José do Rio Preto	12	3		8	1		
Votuporanga	2			2			
<b>Gestão Ambiental II</b>	<b>12</b>	<b>0</b>	<b>0</b>	<b>12</b>	<b>0</b>	<b>0</b>	<b>0</b>
Araraquara	2			2			
Barretos	0						
Bauru	2			2			
Botucatu	0						
Franca	3			3			
Jaboticabal	1			1			
Mogi Guaçu	1			1			
Ribeirão Preto	1			1			
São João da Boa Vista	1			1			
São Carlos	1			1			
<b>Gestão Ambiental III</b>	<b>24</b>	<b>3</b>	<b>0</b>	<b>14</b>	<b>0</b>	<b>6</b>	<b>1</b>
Americana	11			6		5	
Atibaia	0						
Campinas	1			1			
Itu	4	2		1			1
Jundiá	2			2			
Limeira	0						
Paulínia	5	1		3		1	
Piracicaba	1			1			
Sorocaba	0						
<b>Gestão Ambiental IV</b>	<b>63</b>	<b>4</b>	<b>0</b>	<b>56</b>	<b>2</b>	<b>0</b>	<b>1</b>
ABC I	1			1			
ABC II	2			2			
Embu das Artes	2	1		1			
Guarulhos	1			1			
Mogi das Cruzes	16	2		13			1
Osasco	2			2			
Pinheiros	27			25	2		
Santana	0						
Santo Amaro	3	1		2			
Tatuapé	9			9			
<b>Gestão Ambiental V</b>	<b>25</b>	<b>5</b>	<b>0</b>	<b>20</b>	<b>0</b>	<b>0</b>	<b>0</b>
Avaré	0						
Capão Bonito	3			3			
Cubatão	0						
Itapetininga	1			1			
Registro	4	3		1			
Santos	3			3			
São José dos Campos	7			7			
São Sebastião	0						
Taubaté	7	2		5			
<b>Total da Diretoria</b>	<b>145</b>	<b>16</b>	<b>0</b>	<b>117</b>	<b>4</b>	<b>6</b>	<b>2</b>

**Anexo A-18 - Recursos: quantidade por Departamento e Agência - 2018**

Departamento	Total	Advertência	Interdição	Multa	Multa Diária	Parecer Desfavorável	Embargo
<b>Gestão Ambiental I</b>	<b>82</b>	<b>15</b>	<b>0</b>	<b>61</b>	<b>5</b>	<b>0</b>	<b>1</b>
Araçatuba	2	0	0	2	0	0	0
Assis	3	1	0	2	0	0	0
Dracena	17	4	0	12	0	0	1
Jales	3	0	0	3	0	0	0
Marília	19	0	0	18	1	0	0
Presidente Prudente	9	5	0	4	0	0	0
São José do Rio Preto	24	4	0	16	4	0	0
Votuporanga	5	1	0	4	0	0	0
<b>Gestão Ambiental II</b>	<b>90</b>	<b>12</b>	<b>0</b>	<b>75</b>	<b>1</b>	<b>2</b>	<b>0</b>
Araraquara	20	3	0	17	0	0	0
Barretos	7	3	0	3	1	0	0
Bauru	6	0	0	6	0	0	0
Botucatu	3	1	0	0	0	2	0
Franca	8	0	0	8	0	0	0
Jaboticabal	13	1	0	12	0	0	0
Mogi Guaçu	6	1	0	5	0	0	0
Ribeirão Preto	8	1	0	7	0	0	0
São João da Boa Vista	10	1	0	9	0	0	0
São Carlos	9	1	0	8	0	0	0
<b>Gestão Ambiental III</b>	<b>131</b>	<b>19</b>	<b>0</b>	<b>85</b>	<b>6</b>	<b>15</b>	<b>6</b>
Americana	24	1	0	17	1	5	0
Atibaia	1	0	0	1	0	0	0
Campinas	7	2	0	3	1	1	0
Itu	35	8	0	16	2	3	6
Jundiaí	16	1	0	12	1	2	0
Limeira	1	0	0	1	0	0	0
Paulínia	28	3	0	21	1	3	0
Piracicaba	12	2	0	10	0	0	0
Sorocaba	7	2	0	4	0	1	0
<b>Gestão Ambiental IV</b>	<b>253</b>	<b>33</b>	<b>0</b>	<b>205</b>	<b>3</b>	<b>1</b>	<b>11</b>
ABC I	16	1	0	15	0	0	0
ABC II	9	1	0	7	0	0	1
Embu das Artes	7	1	0	6	0	0	0
Guarulhos	5	0	0	5	0	0	0
Mogi das Cruzes	100	20	0	71	0	0	9
Osasco	20	4	0	15	0	0	1
Pinheiros	62	2	0	58	2	0	0
Santana	4	1	0	3	0	0	0
Santo Amaro	12	3	0	9	0	0	0
Tatuapé	18	0	0	16	1	1	0
<b>Gestão Ambiental V</b>	<b>154</b>	<b>28</b>	<b>0</b>	<b>112</b>	<b>6</b>	<b>3</b>	<b>5</b>
Avaré	3	0	0	3	0	0	0
Capão Bonito	10	2	0	5	1	2	0
Cubatão	3	0	0	3	0	0	0
Itapetininga	12	0	0	11	0	0	1
Registro	13	6	0	4	1	0	2
Santos	14	0	0	14	0	0	0
São José dos Campos	31	8	0	21	1	0	1
São Sebastião	14	7	0	7	0	0	0
Taubaté	54	5	0	44	3	1	1
<b>Total da Diretoria</b>	<b>710</b>	<b>107</b>	<b>0</b>	<b>538</b>	<b>21</b>	<b>21</b>	<b>23</b>

**Anexo A-19 - Reclamações e Fontes Reclamadas - junho/2018**

Agências / Departamentos	Número de Reclamações						Número de Fontes Reclamadas				
	Total	Repetitivas	Nova	Fonte não Identificada	Encaminhada a Outro	Atendidas	Total	Repetitivas	Nova	Fonte não Identificada	Encaminhada a Outro
<b>Gestão Amb I</b>	<b>132</b>	<b>78</b>	<b>54</b>			<b>5</b>	<b>106</b>	<b>52</b>	<b>54</b>		
Araçatuba	10	5	5				8	3	5		
Assis	6	2	4				6	2	4		
Dracena	8	1	7				8	1	7		
Jales	14	6	8				14	6	8		
Marília	10	7	3			3	9	6	3		
Pres. Prudente	9	5	4				8	4	4		
S J Rio Preto	57	41	16			2	38	22	16		
Votuporanga	18	11	7				15	8	7		
<b>Gestão Amb II</b>	<b>121</b>	<b>62</b>	<b>46</b>	<b>4</b>	<b>9</b>	<b>12</b>	<b>105</b>	<b>46</b>	<b>46</b>	<b>4</b>	<b>9</b>
Araraquara	27	16	5	4	2	7	22	11	5	4	2
Barretos	6	2	4				6	2	4		
Bauru	11	7	4			3	9	5	4		
Botucatu	5	1	4				5	1	4		
Franca	11	6	5				11	6	5		
Jaboticabal	15	4	11			1	15	4	11		
Mogi Guaçu	21	16	5				12	7	5		
Ribeirão Preto	8	4	4				8	4	4		
S J Boa Vista	13	4	2		7		13	4	2		7
São Carlos	4	2	2			1	4	2	2		
<b>Gestão Amb III</b>	<b>247</b>	<b>180</b>	<b>48</b>	<b>13</b>	<b>6</b>	<b>50</b>	<b>154</b>	<b>97</b>	<b>48</b>	<b>3</b>	<b>6</b>
Americana	10	7	3				9	6	3		
Campinas	41	30	11			1	33	22	11		
Itu	3	2	1				3	2	1		
Jundiaí	28	24	4			10	14	10	4		
Limeira	67	44	4	13	6	34	25	12	4	3	6
Paulínia	25	22	3			5	16	13	3		
Piracicaba	57	43	14				38	24	14		
Sorocaba	16	8	8				16	8	8		

**Anexo A-19 - Reclamações e Fontes Reclamadas - junho/2018**

Agências / Departamentos	Número de Reclamações						Número de Fontes Reclamadas				
	Total	Repetitivas	Nova	Fonte não Identificada	Encaminhada a Outro	Atendidas	Total	Repetitivas	Nova	Fonte não Identificada	Encaminhada a Outro
<b>Gestão Amb IV</b>	<b>346</b>	<b>203</b>	<b>74</b>	<b>15</b>	<b>54</b>	<b>7</b>	<b>227</b>	<b>94</b>	<b>74</b>	<b>6</b>	<b>53</b>
Embu das Artes	37	18	19			4	28	9	19		
Guarulhos	55	46	9				23	14	9		
Mogi das Cruzes	4	4					3	3			
Osasco	40	26	2	2	10	1	22	9	2	2	9
Pinheiros	52	37	1		14	2	28	13	1		14
S B do Campo-1	27	12	3	10	2		13	6	3	2	2
S B do Campo-2	12	6	4	2			10	5	4	1	
Santana	51	24	8	1	18		39	12	8	1	18
Santo Amaro	57	24	23		10		50	17	23		10
Tatuapé	11	6	5				11	6	5		
<b>Gestão Amb V</b>	<b>125</b>	<b>79</b>	<b>45</b>	<b>1</b>		<b>22</b>	<b>91</b>	<b>45</b>	<b>45</b>	<b>1</b>	
Avaré	9	3	6				9	3	6		
Capão Bonito	11	4	7				10	3	7		
Cubatão	3	1	2				3	1	2		
Itapetininga	12	9	3			4	9	6	3		
Registro	11	3	8			1	11	3	8		
S J Campos	33	29	4			11	13	9	4		
Santos	14	5	8	1			13	4	8	1	
São Sebastião	4	3	1			1	4	3	1		
Taubaté	28	22	6			5	19	13	6		
<b>Total da Diretoria</b>	<b>971</b>	<b>602</b>	<b>267</b>	<b>33</b>	<b>69</b>	<b>96</b>	<b>683</b>	<b>334</b>	<b>267</b>	<b>14</b>	<b>68</b>

**Anexo A-20 - Reclamações e Fontes Reclamadas - 2018**

Agências / Departamentos	Número de Reclamações						Número de Fontes Reclamadas				
	Total	Repetitivas	Nova	Fonte não Identificada	Encaminhada a Outro	Atendidas	Total	Repetitivas	Nova	Fonte não Identificada	Encaminhada a Outro
<b>Gestão Amb I</b>	<b>776</b>	<b>465</b>	<b>307</b>	<b>1</b>	<b>3</b>	<b>79</b>	<b>604</b>	<b>293</b>	<b>307</b>	<b>1</b>	<b>3</b>
Araçatuba	73	30	43			3	69	26	43		
Assis	58	22	36				54	18	36		
Dracena	32	5	27			4	32	5	27		
Jales	65	23	42				64	22	42		
Marília	91	66	25			20	75	50	25		
Pres. Prudente	71	49	22			5	58	36	22		
S J Rio Preto	310	222	84	1	3	47	194	106	84	1	3
Votuporanga	76	48	28				58	30	28		
<b>Gestão Amb II</b>	<b>792</b>	<b>374</b>	<b>358</b>	<b>9</b>	<b>51</b>	<b>174</b>	<b>695</b>	<b>279</b>	<b>357</b>	<b>9</b>	<b>50</b>
Araraquara	119	58	37	7	17	57	102	41	37	7	17
Barretos	32	18	13		1	3	27	13	13		1
Bauru	70	34	36			16	66	30	36		
Botucatu	55	9	44	2		2	54	8	44	2	
Franca	110	39	71			41	107	36	71		
Jaboticabal	74	26	48			21	70	22	48		
Mogi Guaçu	143	97	46				104	58	46		
Ribeirão Preto	61	39	22			14	52	30	22		
S J Boa Vista	88	34	21		33	10	75	23	20		32
São Carlos	40	20	20			10	38	18	20		
<b>Gestão Amb III</b>	<b>1.451</b>	<b>1063</b>	<b>324</b>	<b>18</b>	<b>46</b>	<b>305</b>	<b>954</b>	<b>580</b>	<b>324</b>	<b>8</b>	<b>42</b>
Americana	148	116	29		3	30	96	64	29		3
Atibaia	23	8	15				22	7	15		
Campinas	256	187	69			22	203	134	69		
Itu	32	22	8		2	1	30	20	8		2
Jundiaí	136	94	42			16	95	53	42		
Limeira	276	207	34	18	17	134	132	74	34	8	16
Paulínia	246	217	29			74	126	97	29		
Piracicaba	252	181	53		18	2	177	106	53		18
Sorocaba	82	31	45		6	26	73	25	45		3

**Anexo A-20 - Reclamações e Fontes Reclamadas - 2018**

Agências / Departamentos	Número de Reclamações						Número de Fontes Reclamadas				
	Total	Repetitivas	Nova	Fonte não Identificada	Encaminhada a Outro	Atendidas	Total	Repetitivas	Nova	Fonte não Identificada	Encaminhada a Outro
<b>Gestão Amb IV</b>	<b>2.441</b>	<b>1490</b>	<b>509</b>	<b>155</b>	<b>287</b>	<b>280</b>	<b>1.521</b>	<b>688</b>	<b>508</b>	<b>55</b>	<b>270</b>
Embu das Artes	315	176	138	1		61	223	85	137	1	
Guarulhos	200	151	47	1	1	1	117	68	47	1	1
Mogi das Cruzes	72	50	22			9	64	42	22		
Osasco	317	239	41	2	35	55	180	104	41	2	33
Pinheiros	302	166	23	3	110	71	203	72	23	3	105
S B do Campo-1	381	224	26	100	31		157	72	26	28	31
S B do Campo-2	65	37	23	5		1	52	25	23	4	
Santana	391	241	46	38	66	65	192	76	46	11	59
Santo Amaro	229	95	92	5	37		203	72	92	5	34
Tatuapé	169	111	51		7	17	130	72	51		7
<b>Gestão Amb V</b>	<b>621</b>	<b>345</b>	<b>268</b>	<b>3</b>	<b>5</b>	<b>167</b>	<b>520</b>	<b>244</b>	<b>268</b>	<b>3</b>	<b>5</b>
Avaré	41	24	17			5	39	22	17		
Capão Bonito	58	29	29			12	55	26	29		
Cubatão	14	3	11				14	3	11		
Itapetininga	63	38	25			28	56	31	25		
Registro	87	33	54			25	79	25	54		
S J Campos	136	97	39			64	86	47	39		
Santos	79	33	38	3	5		67	21	38	3	5
São Sebastião	57	36	21			18	56	35	21		
Taubaté	86	52	34			15	68	34	34		
<b>Total da Diretoria</b>	<b>6.081</b>	<b>3.737</b>	<b>1.766</b>	<b>186</b>	<b>392</b>	<b>1005</b>	<b>4.294</b>	<b>2.084</b>	<b>1.764</b>	<b>76</b>	<b>370</b>

Anexo A-21 - Atendimentos das Solicitações de Licenças Ambientais

Departamento	Solicitações														Atendimento						% [D/(A-B)]	% Meta PPR Realizada (D/C)		
	jan	fev	mar	abr	mai	jun	jul	ago	set	out	nov	dez	Sub-total (A)	SDs de LO (B) *	Total (A-B)	SD equivalente PPR (C) **	CDL	CADRI	Licenças	Indeferido			Arquivado	Total (D)
<b>Gestão Ambiental I</b>	<b>357</b>	<b>330</b>	<b>264</b>	<b>202</b>	<b>304</b>	<b>273</b>	<b>0</b>	<b>0</b>	<b>0</b>	<b>0</b>	<b>0</b>	<b>0</b>	<b>1.730</b>	<b>4</b>	<b>1.726</b>	<b>1.864</b>	<b>16</b>	<b>182</b>	<b>1.230</b>	<b>59</b>	<b>75</b>	<b>1.562</b>	<b>90,50</b>	<b>83,79</b>
Araçatuba	38	25	40	19	42	40							204	0	204	220	1	21	148	7	20	197	96,57	89,42
Assis	49	39	32	34	15	14							183	0	183	198	8	15	174	6	14	217	118,58	109,80
Dracena	32	31	18	17	19	13							130	0	130	140	0	15	110	9	13	147	113,08	104,70
Jales	24	26	19	22	21	17							129	0	129	139	0	18	71	4	1	94	72,87	67,47
Marília	57	54	44	12	60	51							278	0	278	300	0	19	285	10	13	327	117,63	108,91
Presidente Prudente	34	42	35	14	32	19							176	3	173	187	2	31	145	9	5	192	110,98	102,76
S J Rio Preto	70	88	60	52	72	93							435	1	434	469	2	38	226	11	7	284	65,44	60,59
Votuporanga	53	25	16	32	43	26							195	0	195	211	3	25	71	3	2	104	53,33	49,38
<b>Gestão Ambiental II</b>	<b>447</b>	<b>336</b>	<b>425</b>	<b>322</b>	<b>488</b>	<b>382</b>	<b>0</b>	<b>0</b>	<b>0</b>	<b>0</b>	<b>0</b>	<b>0</b>	<b>2.400</b>	<b>3</b>	<b>2.397</b>	<b>2.589</b>	<b>56</b>	<b>506</b>	<b>2.098</b>	<b>70</b>	<b>109</b>	<b>2.839</b>	<b>118,44</b>	<b>109,67</b>
Araçatuba	34	29	25	41	38	30							197	0	197	213	5	35	126	5	5	176	89,34	82,72
Barretos	24	20	21	15	35	25							140	0	140	151	1	30	97	6	7	141	100,71	93,25
Bauru	80	58	37	30	43	24							272	1	271	293	7	73	261	5	17	363	133,95	124,03
Botucatu	22	14	31	9	36	21							133	0	133	144	2	13	117	2	4	138	103,76	96,07
Franca	36	27	41	36	34	44							218	1	217	234	7	36	154	7	9	213	98,16	90,89
Jaboticabal	41	22	33	23	37	42							198	0	198	214	1	21	152	3	11	188	94,95	87,92
Mogi Guaçu	74	52	76	61	83	60							406	0	406	438	9	106	356	17	28	516	127,09	117,68
Ribeirão Preto	66	62	88	45	112	59							432	0	432	467	19	120	479	11	14	643	148,84	137,82
S J Boa Vista	43	26	46	31	39	54							239	0	239	258	4	26	213	9	11	263	110,04	101,89
São Carlos	27	26	27	31	31	23							165	1	164	177	1	46	143	5	3	198	120,73	111,79
<b>Gestão Ambiental III</b>	<b>734</b>	<b>595</b>	<b>670</b>	<b>593</b>	<b>766</b>	<b>659</b>	<b>0</b>	<b>0</b>	<b>0</b>	<b>0</b>	<b>0</b>	<b>0</b>	<b>3.866</b>	<b>1</b>	<b>3.865</b>	<b>4.174</b>	<b>74</b>	<b>1.130</b>	<b>2.782</b>	<b>167</b>	<b>194</b>	<b>4.347</b>	<b>112,47</b>	<b>104,14</b>
Americana	60	78	86	72	78	84							458	0	458	495	2	128	396	23	31	580	126,64	117,26
Atibaia	74	49	55	61	67	63							369	0	369	399	9	71	257	14	3	354	95,93	88,83
Campinas	110	95	93	92	128	88							606	0	606	654	20	277	430	15	29	771	127,23	117,80
Itu	41	46	56	46	59	56							304	0	304	328	6	102	238	30	33	409	134,54	124,57
Jundiaí	103	90	84	106	97	103							583	1	582	629	19	195	366	19	24	623	107,04	99,12
Limeira	88	58	55	59	81	65							406	0	406	438	3	90	255	8	30	386	95,07	88,03
Paulínia	75	36	55	48	63	66							343	0	343	370	3	101	231	11	16	362	105,54	97,72
Piracicaba	66	45	75	69	101	60							416	0	416	449	6	82	299	20	21	428	102,88	95,26
Sorocaba	58	62	55	40	92	74							381	0	381	411	6	84	310	27	7	434	113,91	105,47
<b>Gestão Ambiental IV</b>	<b>904</b>	<b>673</b>	<b>893</b>	<b>707</b>	<b>869</b>	<b>820</b>	<b>0</b>	<b>0</b>	<b>0</b>	<b>0</b>	<b>0</b>	<b>0</b>	<b>4.816</b>	<b>3</b>	<b>4.813</b>	<b>5.198</b>	<b>132</b>	<b>1.775</b>	<b>2.355</b>	<b>277</b>	<b>191</b>	<b>4.730</b>	<b>98,28</b>	<b>91,00</b>
ABC I	92	60	90	84	91	87							504	0	504	544	16	197	256	28	9	506	100,40	92,96
ABC II	113	78	100	91	99	99							580	0	580	626	16	232	287	24	15	574	98,97	91,63
Embu das Artes	55	35	47	67	57	43							304	0	304	328	2	70	103	14	19	208	68,42	63,35
Guarulhos	144	94	89	75	117	78							597	0	597	645	11	240	267	32	20	570	95,48	88,40
Mogi das Cruzes	57	32	65	56	51	50							311	2	309	334	1	117	184	34	35	371	120,06	111,17
Osasco	121	59	127	54	76	99							536	1	535	578	17	219	257	35	15	543	101,50	93,98
Pinheiros	97	82	110	91	81	110							571	0	571	617	29	256	221	40	18	564	98,77	91,46
Santana	69	52	76	47	80	68							392	0	392	423	13	101	189	19	32	354	90,31	83,62
Santo Amaro	39	63	58	48	86	83							377	0	377	407	7	194	198	11	5	415	110,08	101,93
Tatupá	97	104	115	94	131	103							644	0	644	696	20	149	393	40	23	625	97,05	89,86
<b>Gestão Ambiental V</b>	<b>165</b>	<b>135</b>	<b>131</b>	<b>183</b>	<b>311</b>	<b>216</b>	<b>0</b>	<b>0</b>	<b>0</b>	<b>0</b>	<b>0</b>	<b>0</b>	<b>1.342</b>	<b>0</b>	<b>1.342</b>	<b>1.449</b>	<b>23</b>	<b>405</b>	<b>869</b>	<b>45</b>	<b>107</b>	<b>1.449</b>	<b>107,97</b>	<b>99,98</b>
Avaré	24	8	14	18	28	14							106	0	106	114	0	11	83	0	8	102	96,23	89,10
Capão Bonito	13	18	17	11	17	9							85	0	85	92	2	15	82	3	42	144	169,41	156,86
Cubatão	20	14	16	9	12	12							83	0	83	90	0	41	25	6	1	73	87,95	81,44
Itapetininga	5	15	4	7	12	11							54	0	54	58	1	6	56	3	3	69	127,78	118,31
Registro	10	7	14	16	26	10							83	0	83	90	0	11	80	3	5	99	119,28	110,44
Santos	38	23	21	44	39	41							206	0	206	222	9	92	119	8	10	238	115,53	106,98
S J Campos	55	53	57	30	108	48							351	0	351	379	6	125	201	7	27	366	104,27	96,55
São Sebastião	20	11	4	6	8	5							54	0	54	58	1	8	37	4	1	51	94,44	87,45
Taubaté	59	36	56	42	61	66							320	0	320	346	4	96	186	11	10	307	95,94	88,83
<b>Total Diretoria</b>	<b>2.607</b>	<b>2.069</b>	<b>2.383</b>	<b>2.007</b>	<b>2.738</b>	<b>2.350</b>	<b>0</b>	<b>0</b>	<b>0</b>	<b>0</b>	<b>0</b>	<b>0</b>	<b>14.154</b>	<b>11</b>	<b>14.143</b>	<b>15.274</b>	<b>301</b>	<b>3.998</b>	<b>9.334</b>	<b>618</b>	<b>676</b>	<b>14.927</b>	<b>105,54</b>	<b>97,73</b>

(\*) Solicitações cuja finalização depende de providências por parte do solicitante, não do órgão ambiental

(\*\*) Corresponde a 108% dos pedidos de licenças protocoladas em 2018

**Anexo A-22 - Atendimentos das Solicitações de Autorizações - Recursos Naturais**

Departamento	Solicitações													Atendimento				% (B/A)	% Meta PPR Realizada (B/C)	
	jan	fev	mar	abr	mai	jun	jul	ago	set	out	nov	dez	Total (A)	SD equivalente - PPR (C) *	Concedido	Indeferido	Arquivado			Total (B)
<b>Gestão Ambiental I</b>	<b>119</b>	<b>145</b>	<b>82</b>	<b>123</b>	<b>88</b>	<b>72</b>	<b>0</b>	<b>0</b>	<b>0</b>	<b>0</b>	<b>0</b>	<b>0</b>	<b>629</b>	<b>660</b>	<b>514</b>	<b>14</b>	<b>47</b>	<b>575</b>	<b>91,41</b>	<b>87,06</b>
Araçatuba	10	15	10	16	7	6							64	67	48	1	15	64	100,00	95,24
Assis	17	8	8	10	3	2							48	50	23	3	15	41	85,42	81,35
Dracena	11	2	6	7	2	9							37	39	19	0	7	26	70,27	66,92
Jales	24	20	11	29	25	15							124	130	110	1	2	113	91,13	86,79
Marília	5	10	10	8	10	6							49	51	46	0	4	50	102,04	97,18
Presidente Prudente	8	6	5	14	4	5							42	44	27	1	0	28	66,67	63,49
S J Rio Preto	36	79	29	32	32	20							228	239	210	7	2	219	96,05	91,48
Votuporanga	8	5	3	7	5	9							37	39	31	1	2	34	91,89	87,52
<b>Gestão Ambiental II</b>	<b>139</b>	<b>128</b>	<b>96</b>	<b>142</b>	<b>105</b>	<b>100</b>	<b>0</b>	<b>0</b>	<b>0</b>	<b>0</b>	<b>0</b>	<b>0</b>	<b>710</b>	<b>746</b>	<b>657</b>	<b>31</b>	<b>40</b>	<b>728</b>	<b>102,54</b>	<b>97,65</b>
Araraquara	10	12	12	16	11	13							74	78	75	2	0	77	104,05	99,10
Barretos	12	21	14	11	14	15							87	91	73	0	4	77	88,51	84,29
Bauru	26	12	6	15	9	12							80	84	57	3	3	63	78,75	75,00
Botucatu	8	2	7	6	7	4							34	36	22	3	8	33	97,06	92,44
Franca	5	5	4	5	7	7							33	35	32	5	6	43	130,30	124,10
Jaboticabal	26	32	16	30	21	11							136	143	126	5	5	136	100,00	95,24
Mogi Guaçu	27	18	18	24	14	11							112	118	120	3	6	129	115,18	109,69
Ribeirão Preto	4	10	6	14	9	9							52	55	63	7	0	70	134,62	128,21
S J Boa Vista	16	15	8	9	9	14							71	75	48	1	6	55	77,46	73,78
São Carlos	5	1	5	12	4	4							31	33	41	2	2	45	145,16	138,25
<b>Gestão Ambiental III</b>	<b>74</b>	<b>58</b>	<b>50</b>	<b>75</b>	<b>63</b>	<b>55</b>	<b>0</b>	<b>0</b>	<b>0</b>	<b>0</b>	<b>0</b>	<b>0</b>	<b>375</b>	<b>394</b>	<b>256</b>	<b>63</b>	<b>84</b>	<b>403</b>	<b>107,47</b>	<b>102,35</b>
Americana	5	3	4	5	4	2							23	24	25	2	6	33	143,48	136,65
Atibaia	10	4	7	10	14	11							56	59	21	23	3	47	83,93	79,93
Campinas	10	10	15	15	10	10							70	74	39	3	25	67	95,71	91,16
Itu	6	7	2	5	2	6							28	29	21	8	8	37	132,14	125,85
Jundiaí	16	7	5	16	8	8							60	63	39	7	13	59	98,33	93,65
Limeira	5	6	5	5	5	5							31	33	38	1	4	43	138,71	132,10
Paulínia	5	10	5	5	6	7							38	40	24	6	7	37	97,37	92,73
Piracicaba	7	2	0	4	5	3							21	22	18	4	5	27	128,57	122,45
Sorocaba	10	9	7	10	9	3							48	50	31	9	13	53	110,42	105,16
<b>Gestão Ambiental IV</b>	<b>51</b>	<b>31</b>	<b>41</b>	<b>73</b>	<b>46</b>	<b>67</b>	<b>0</b>	<b>0</b>	<b>0</b>	<b>0</b>	<b>0</b>	<b>0</b>	<b>309</b>	<b>324</b>	<b>142</b>	<b>81</b>	<b>38</b>	<b>261</b>	<b>84,47</b>	<b>80,44</b>
ABC I	6	1	10	8	0	7							32	34	13	0	0	13	40,63	38,69
ABC II	3	1	1	3	3	4							15	16	10	3	3	16	106,67	101,59
Embu das Artes	10	6	10	11	8	9							54	57	40	15	4	59	109,26	104,06
Guarulhos	11	5	1	18	13	19							67	70	28	12	1	41	61,19	58,28
Mogi das Cruzes	8	5	5	15	7	5							45	47	11	37	19	67	148,89	141,80
Osasco	8	6	9	13	8	12							56	59	24	5	9	38	67,86	64,63
Pinheiros	1	1	0	0	2	7							11	12	2	0	0	2	18,18	17,32
Santana	2	0	2	3	3	1							11	12	9	5	0	14	127,27	121,21
Santo Amaro	0	4	2	0	2	0							8	8	1	1	2	4	50,00	47,62
Tatuapé	2	2	1	2	0	3							10	11	4	3	0	7	70,00	66,67
<b>Gestão Ambiental V</b>	<b>103</b>	<b>82</b>	<b>86</b>	<b>117</b>	<b>108</b>	<b>73</b>	<b>0</b>	<b>0</b>	<b>0</b>	<b>0</b>	<b>0</b>	<b>0</b>	<b>569</b>	<b>597</b>	<b>312</b>	<b>74</b>	<b>99</b>	<b>485</b>	<b>85,24</b>	<b>81,18</b>
Avaré	7	6	5	12	5	8							43	45	22	5	10	37	86,05	81,95
Capão Bonito	12	5	6	7	12	3							45	47	30	6	20	56	124,44	118,52
Cubatão	0	1	2	4	3	1							11	12	9	5	1	15	136,36	129,87
Itapetininga	1	4	3	5	3	7							23	24	14	2	4	20	86,96	82,82
Registro	4	6	10	6	17	3							46	48	26	10	11	47	102,17	97,31
Santos	35	30	20	38	17	18							158	166	110	6	21	137	86,71	82,58
S J Campos	10	11	6	8	14	7							56	59	38	3	8	49	87,50	83,33
São Sebastião	26	15	27	23	24	18							133	140	33	31	18	82	61,65	58,72
Taubaté	8	4	7	14	13	8							54	57	30	6	6	42	77,78	74,07
<b>Total</b>	<b>486</b>	<b>444</b>	<b>355</b>	<b>530</b>	<b>410</b>	<b>367</b>	<b>0</b>	<b>0</b>	<b>0</b>	<b>0</b>	<b>0</b>	<b>0</b>	<b>2592</b>	<b>2722</b>	<b>1881</b>	<b>263</b>	<b>308</b>	<b>2452</b>	<b>94,60</b>	<b>90,09</b>

(\*) Corresponde a 105% dos pedidos de licenças protocoladas em 2018

**Anexo A-23 - Verificação do Cumprimento do TCRA**

Unidade	Pendentes (**)	Meta PPR (*)	Cumprido	Parcialmente Cumprido	Não Cumprido	Sem Efeito	Total Verificado	% Meta PPR Realizada
<b>Diretoria</b>	<b>20</b>	<b>7</b>	<b>0</b>	<b>0</b>	<b>0</b>	<b>0</b>	<b>0</b>	<b>0,00</b>
<b>Gestão Ambiental I</b>	<b>1.872</b>	<b>661</b>	<b>97</b>	<b>32</b>	<b>14</b>	<b>6</b>	<b>149</b>	<b>22,55</b>
Araçatuba	229	81	11	5	5	1	22	27,22
Assis	334	118	2	0	0	0	2	1,70
Dracena	287	101	10	3	7	1	21	20,73
Jales	230	81	20	1	1	1	23	28,34
Marília	169	60	20	8	0	0	28	46,95
Presidente Prudente	188	66	5	0	0	0	5	7,54
S J Rio Preto	289	102	22	14	1	3	40	39,22
Votuporanga	146	52	7	1	0	0	8	15,53
<b>Gestão Ambiental II</b>	<b>1.463</b>	<b>516</b>	<b>98</b>	<b>36</b>	<b>1</b>	<b>44</b>	<b>179</b>	<b>34,67</b>
Araraquara	160	56	17	4	0	4	25	44,27
Barretos	170	60	16	2	0	1	19	31,67
Bauru	218	77	13	2	0	17	32	41,59
Botucatu	88	31	0	1	0	13	14	45,08
Franca	110	39	5	3	0	4	12	30,91
Jaboticabal	112	40	15	20	0	1	36	91,08
Mogi Guaçu	267	94	5	0	0	0	5	5,31
Ribeirão Preto	148	52	14	2	1	1	18	34,46
S J Boa Vista	113	40	4	0	0	1	5	12,54
São Carlos	77	27	9	2	0	2	13	47,84
<b>Gestão Ambiental III</b>	<b>1.029</b>	<b>363</b>	<b>90</b>	<b>23</b>	<b>6</b>	<b>33</b>	<b>152</b>	<b>41,86</b>
Americana	80	28	10	0	0	3	13	46,04
Atibaia	86	30	13	2	0	3	18	59,31
Campinas	77	27	6	0	2	3	11	40,48
Itu	119	42	6	2	2	2	12	28,57
Jundiaí	294	104	5	16	1	12	34	32,77
Limeira	61	22	17	0	0	3	20	92,90
Paulínia	106	37	19	0	0	3	22	58,81
Piracicaba	75	26	4	0	1	4	9	34,00
Sorocaba	131	46	10	3	0	0	13	28,12
<b>Gestão Ambiental IV</b>	<b>532</b>	<b>188</b>	<b>43</b>	<b>3</b>	<b>19</b>	<b>21</b>	<b>86</b>	<b>45,80</b>
ABC I	21	7	1	2	1	2	6	80,96
ABC II	28	10	12	0	5	3	20	202,39
Embu das Artes	94	33	1	0	0	1	2	6,03
Guarulhos	109	38	1	0	0	0	1	2,60
Mogi das Cruzes	96	34	2	0	7	6	15	44,27
Osasco	88	31	12	0	1	5	18	57,96
Pinheiros	13	5	4	0	4	4	12	261,55
Santana	39	14	3	0	0	0	3	21,80
Santo Amaro	17	6	3	0	0	0	3	50,00
Tatuapé	27	10	4	1	1	0	6	62,97
<b>Gestão Ambiental V</b>	<b>751</b>	<b>265</b>	<b>22</b>	<b>7</b>	<b>0</b>	<b>9</b>	<b>38</b>	<b>14,34</b>
Avaré	97	34	1	0	0	0	1	2,92
Capão Bonito	113	40	3	0	0	0	3	7,52
Cubatão	29	10	1	0	0	0	1	9,77
Itapetininga	69	24	3	0	0	1	4	16,43
Registro	87	31	1	2	0	1	4	13,03
Santos	13	5	0	0	0	0	0	0,00
S J Campos	97	34	8	2	0	5	15	43,82
São Sebastião	129	46	2	1	0	2	5	10,98
Taubaté	117	41	3	2	0	0	5	12,11
<b>Total</b>	<b>5.667</b>	<b>2.000</b>	<b>350</b>	<b>101</b>	<b>40</b>	<b>113</b>	<b>604</b>	<b>30,20</b>

(\*) cumprir 35% dos TCRAs pendentes no período de 08/08/2009 a 02/04/2014

(\*\*) Dentre os TCRAs Pendentes foram identificados 40 documentos que são Ofícios, sendo 33 na Agência Ambiental de Jales, 2 em Marília e 1 nas Agências de Assis, Votuporanga, Jundiaí, Capão Bonito e São José dos Campos