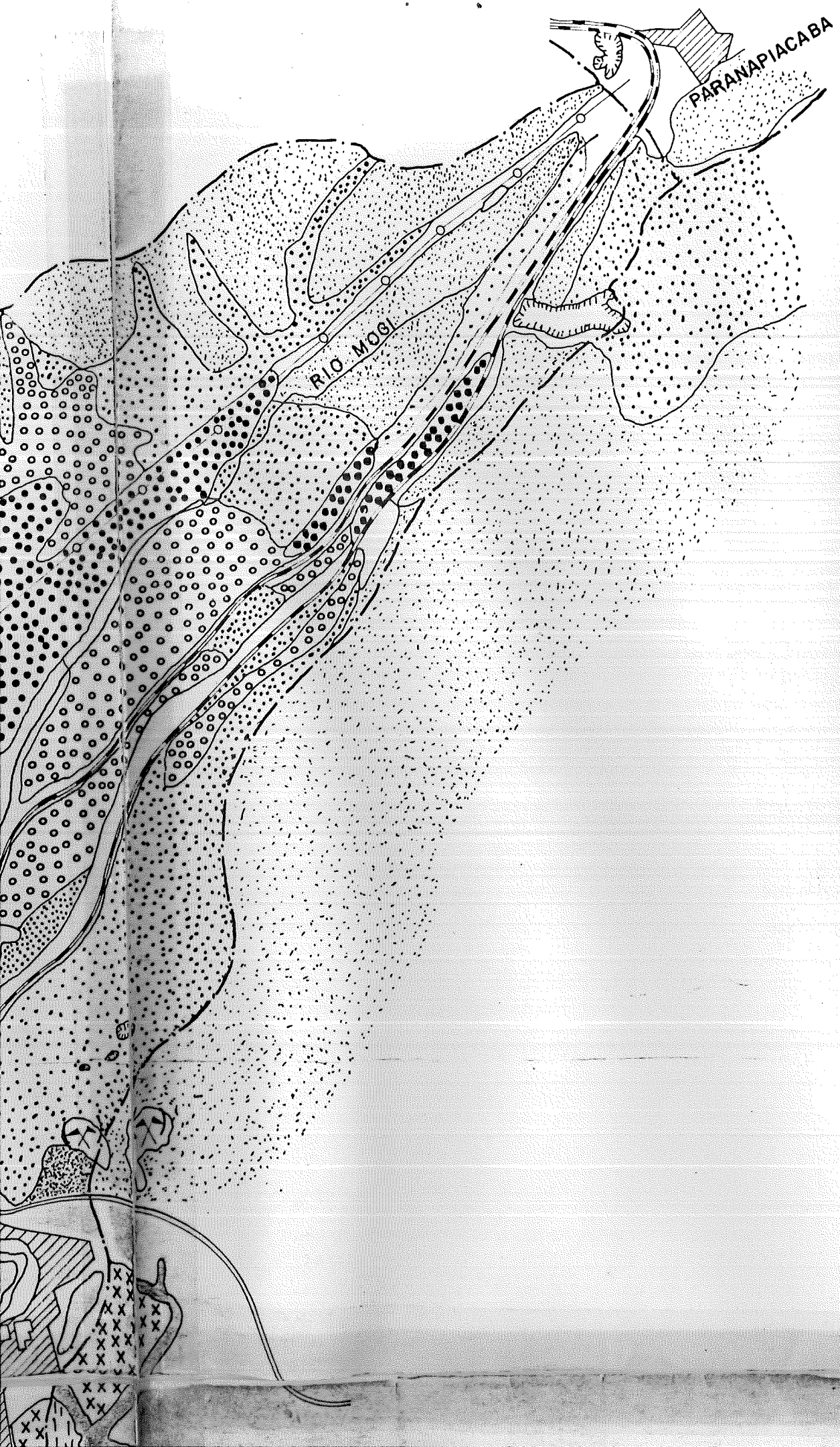






VISÃO Nº












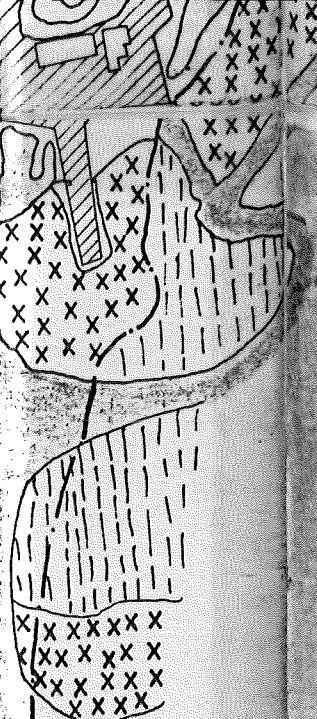
LEGENDA














NÍVEL DE DEGRADAÇÃO FLORESTAL

-  NÍVEL 1 - DEGRADAÇÃO NULA (COBERTURA VEGETAL DENSA - MATA TROPICAL ATLÂNTICA)
-  NÍVEL 2 - DEGRADAÇÃO FRACA (COBERTURA VEGETAL RALA)
-  NÍVEL 3 - DEGRADAÇÃO MÉDIA
-  NÍVEL 4 - DEGRADAÇÃO FORTE


ALTERAÇÃO DO MANGUE E BREJO

-  ASPECTO PRIMITIVO
-  ALTERAÇÃO RELATIVA
-  MANGUE E BREJO DEGRADADO
-  CULTURA
-  RAVINAMENTOS MOVIMENTO DE TERRA
-  PEDREIRA ATIVA
-  PEDREIRA INATIVA
-  DIRO SEMI-ARRASADO
-  AREIA



-  PEDREIRA INATIVA
-  LAGO SEMI-ARRASADO
-  AREIA
-  ÁREA CONSTRUIDA OU OCUPADA
-  EDIFICAÇÕES
-  RODOVIA
-  ESTRADA DE FERRO
-  TUBULAÇÕES
-  VALETA, CANAL
-  ESCOAMENTO FLUVIAL PERMANENTE
-  CANAL DE MANGUE
-  LINHA DE ALTA TENSÃO
-  LIMITE DE MUNICÍPIO

NV



VISÃO Nº	DISCRIMINAÇÃO	DATA	POR

CETESB - Companhia de Tecnologia de Saneamento Ambiental

Verif.
Aprov.

COBERTURA VEGETAL EM CUBATÃO
-1980-

FONTE: LEVANTAMENTO AEROFOTOGRAFÉTRICO
TERRAFOTO - EMPLASA

